







 Feldhandriss.dwt	25.10.2019 07:11	AutoCAD-Vorlage	88 KB
 Katasterplan.dwt	29.10.2019 08:26	AutoCAD-Vorlage	100 KB
 LFP_Pnr-Plan.dwt	29.10.2019 08:35	AutoCAD-Vorlage	1'771 KB
 Lokalisationsplan.dwt	29.10.2019 08:36	AutoCAD-Vorlage	85 KB
 Mutationsplan.dwt	29.10.2019 10:39	AutoCAD-Vorlage	136 KB
 Nomenklaturplan.dwt	29.10.2019 08:38	AutoCAD-Vorlage	84 KB
 Orientierungskopie.dwt	29.10.2019 08:32	AutoCAD-Vorlage	91 KB
 Rodungsgesuchsplan.dwt	29.10.2019 08:41	AutoCAD-Vorlage	110 KB
 Rodungsgesuchsplan_Etappenplan.dwt	29.10.2019 08:52	AutoCAD-Vorlage	1'414 KB