

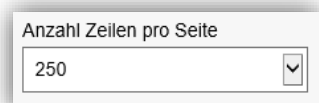
Kurzanleitung

Datenportal Statistik Aargau


Das [Datenportal](#) eröffnet Ihnen den Zugang zu Daten aus den vielfältigen Bereichen der öffentlichen Statistik. Sie können aus dem gesamten Spektrum der verfügbaren Daten von Statistik Aargau die gewünschten Daten auswählen und beziehen. Das Angebot besteht grundsätzlich aus den statistischen Tabellen, welche im Jahrbuch enthalten sind, in vielen Bereichen ist das Angebot aber wesentlich erweitert. In jedem Fall handelt es sich aber um Daten, die öffentlich zugänglich gemacht werden können und aus Sicht des Datenschutzes unproblematisch sind.

Über den Link Datenportal gelangen Sie zur Datenauswahl, mit Hilfe dieser Sie zu den gewünschten Tabellen navigieren können. Wählen Sie zunächst das Thema und alle Unterthemen aus, um sich die Daten anzeigen zu lassen. Die gewünschte Tabelle öffnet sich anschliessend automatisch. Beachten Sie, dass Ihnen standardmässig nur zehn Datenzeilen angezeigt werden. Über die Auswahl der angezeigten Zeilen können Sie diese Anzeige individuell anpassen.

Neben der Auswahlbox für die Anzahl Zeilen pro Seite finden Sie die Möglichkeit die angezeigten Daten nach gewünschter Spalte zu sortieren. Wählen Sie dafür die entsprechende Variable (aufsteigend oder absteigend) aus.



Anzahl Zeilen pro Seite
250



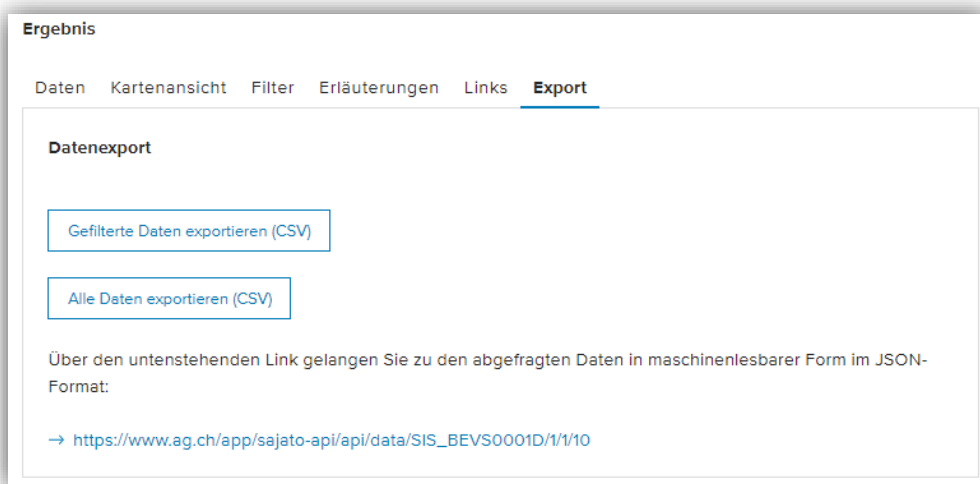
Sortierung
BFSNR (Aufsteigend)

Die **Kartenansicht** zeigt die Verteilung der Werte für die jeweiligen Gemeinden bzw. Bezirke. Es können alle Daten einer ausgewählten Tabelle angezeigt werden, welche sich aufgrund ihrer Formate (numerische Werte, keine Texte) und ihrer Vollständigkeit eignen. Karten, für welche weniger als 100 Gemeinde- oder 5 Bezirkswerte vorliegen, werden nicht angezeigt. Die Legende zeigt für alle Werte unter 100 eine Kommastelle an. Werte zwischen 100 und 1'000 werden auf ganze Zahlen, grössere Werte werden auf Zehner- bzw. Tausenderstellen gerundet. Entfallen Werte aus Datenschutzgründen, ist die Zahl unbekannt, weil sie nicht

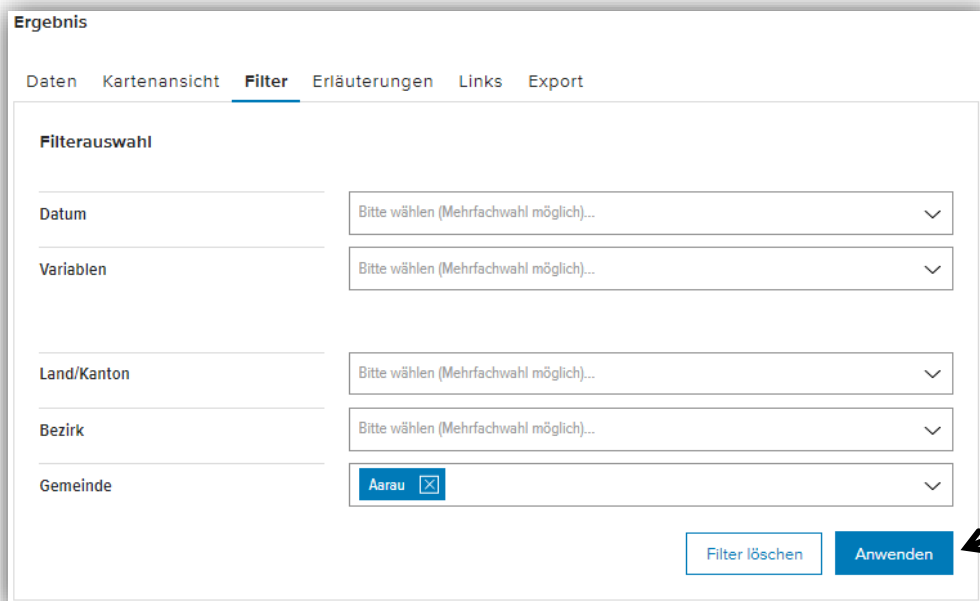
erhoben oder berechnet wurde oder ist der Begriff nicht anwendbar, wird die Gemeindefläche grau angezeigt.

In den Reitern oberhalb der Datenanzeige finden Sie die Möglichkeiten, die Daten in einer Karte abzubilden, sie nach Ihren Bedürfnissen zu filtern und zu exportieren sowie weiterführende Informationen.

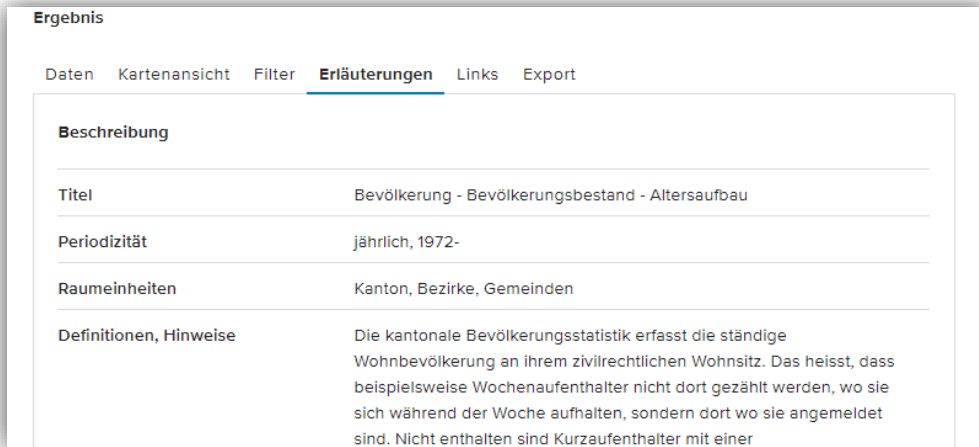
Die ausgewählten Tabellen können Sie als CSV-Datei exportieren, damit Sie die Daten weiterverarbeiten können. Wenn einen Filter auf Ihre Daten angewendet haben (vgl. Filter weiter unten), können Sie auch nur diesen ausgewählten Teil der Daten exportieren. Beide Funktionen finden Sie im Reiter **Export**. Weiter stellen wir Ihnen die gewünschten Daten auch im JSON-Format zur Verfügung, zu welchem Sie über den entsprechenden Weblink gelangen.



Um Ihre ausgewählten Daten zu filtern, wechseln Sie in den Reiter Filter und wählen Sie alle Informationen aus, die Sie sich anzeigen lassen möchten. Abschliessend können Sie die Auswahl über den Button **Anwenden** bestätigen.



Im Reiter **Erläuterungen** finden Sie weiterführende Informationen zu der betreffenden Statistik. Dabei handelt es sich unter anderem um die Bedeutung der Spaltennamen, methodische Hinweise und Quellenangaben.



Beschreibung	
Titel	Bevölkerung - Bevölkerungsbestand - Altersaufbau
Periodizität	jährlich, 1972-
Raumeinheiten	Kanton, Bezirke, Gemeinden
Definitionen, Hinweise	Die kantonale Bevölkerungsstatistik erfasst die ständige Wohnbevölkerung an ihrem zivilrechtlichen Wohnsitz. Das heisst, dass beispielsweise Wochenaufenthalter nicht dort gezählt werden, wo sie sich während der Woche aufhalten, sondern dort wo sie angemeldet sind. Nicht enthalten sind Kurzaufenthalter mit einer

Im Reiter **Links** finden Sie themenverwandte Seiten, welche für die entsprechende Datenanzeige für Sie interessant sein könnten. Ferner können Sie darüber direkt zu den einzelnen Fachbereichen von Statistik Aargau wechseln.

Weiterführende Links

- [Statistik Aargau Statistikbereich Bevölkerung](#)
- 🔗 [Bundesamt für Statistik - Bereich 1: Bevölkerung](#)
- 🔗 [Staatssekretariat für Migration \(Ausländerstatistik, Asylstatistik\)](#)