













































Ausgangs- lage	Richtplan- aussage		
Siedlung			S
		Siedlungsgebiet	S 1.2
		Ortsbild von nationaler / regionaler Bedeutung	S 1.5
		Weiler	S 1.6
		Siedlungstrenngürtel	S 2.1
		Standort für Nutzung mit hohem Verkehrsaufkommen	S 3.1
		Militärische Infrastrukturanlage (aktuell kein Vorhaben)	S 4.2
Landschaft			L
		Auenschutzpark	L 2.2
		Landschaft von kantonaler Bedeutung (LkB)	L 2.3
		Naturschutzgebiet von kantonaler Bedeutung (NkB)	L 2.5
		Golfplatz oder andere ortsfeste Freizeit- und Sportanlage	L 2.7
	 	Landwirtschaftsgebiet und Fruchtfolgefläche Landwirtschaftsgebiet Fruchtfolgefläche	L 3.1
		Strukturverbesserung	L 3.3
		Waldausscheidung	L 4.1
		Naturschutzgebiet von kantonaler Bedeutung im Wald	L 4.1
		Schutz- und Naturschutzgebiete	
		Weitere Gebiete und Zonen (Art. 18 RPG)	
		Weitere Gebiete und Zonen (Art. 18 RPG) überlagert mit Fruchtfolgeflächen	L 3.1
		Perimeter Dekretsgebiete	L 2.3
		Gewässer	
Mobilität			M
	   	Nationalstrasse Bauvorhaben: Festsetzung; offene Strasse / Tunnel Trasseefreihaltung: Zwischenergebnis; offene Strecke / Tunnel Trasseefreihaltung: Vororientierung Anschluss / Halbanchluss	M 2.1
	   	Kantonsstrasse Bauvorhaben: Festsetzung; offene Strasse / Tunnel Trasseefreihaltung: Zwischenergebnis; offene Strecke / Tunnel Trasseefreihaltung: Vororientierung Niveauübergangssanierung (Federführung Strasse)	M 2.2
	    	Vorhaben Personenfern-, Regionalzugs- und Güterverkehr Spurneubau oder Spurausbau: Festsetzung und Zwischenergebnis; offene Strasse / Tunnel Spurneubau oder Spurausbau: Vororientierung Eisenbahnhaltstellen- oder Stationsausbaute Niveauübergangssanierung (Federführung Bahn) Anlage des kombinierten Verkehrs (Güterverkehr)	M 3.2, M 3.3, M 6.1
Energie			E
		Wasserkraft oder übrige Energieerzeugungsanlage	E 1.2, E 1.5
		Hochspannungsleitung (Linienführung / Planungsgebiet)	E 2.1
		Rohrleitung (aktuell kein Vorhaben)	E 2.2
		Konzessionsgebiet für die Erdgasnutzung (aktuell kein Vorhaben)	E 3.2
		Sachplan Geologische Tiefenlager: Geologisches Standortgebiet / Zugangsperrimeter	
Versorgung			V
	  	Grundwasser und Wasserversorgung Kantonales Interessengebiet für Grundwassernutzung Vorrangiges Grundwassergebiet von kantonaler Bedeutung Kantonales Interessengebiet für Grundwasserschutzareal	V 1.1
		Materialabbaugebiet von kantonaler Bedeutung	V 2.1
Abwasser und Abfallentsorgung			A
		Deponie	A 2.1
		Abfallanlage (aktuell kein Vorhaben)	A 2.1

Genehmigung durch den Grossen Rat des Kantons Aargau: Aarau, den 24. März 2015

Präsident:

Staatsschreiber:

Genehmigung durch den Bundesrat: Bern, den 23. August 2017; ...