Aargauer Zahlen 2023

KANTON AARGAU

Herausgeber und Bezugsadressen
Kanton Aargau
Departement Finanzen und Ressourcen
Statistik Aargau
Laurenzenvorstadt 9
Postfach
5001 Aarau
062 835 13 00
statistik@ag.ch
www.ag.ch/statistik

Publikation
ISSN 2235–0365

Layoutkonzept
pimento GmbH, Lengnau

Foto
Halde, Aarau

Druck
Sparn Druck + Verlag AG, Magden

©Statistik Aargau
Abdruck mit Quellenangabe erlaubt
Juni 2023

Erläuterungen und weitere Informationen

Die Gemeinden bilden in allen Tabellen den Stand vom 1. Januar 2023 ab. Bei Daten mit einem Stichtag vor 2023 werden die Werte für Fusionsgemeinden basierend auf den Werten der Teilgemeinden abgeleitet. Gleiches gilt bei einem Bezirkswechsel aufgrund einer Gemeindefusion.

... Drei Punkte bedeuten, dass die Zahl nicht erhältlich ist.

– Anstelle einer Zahl bedeutet, dass kein Fall, Betrag usw. vorliegt (absolut null).

X Die Angaben werden aus Datenschutzgründen nicht dargestellt.

Inhaltsverzeichnis

Gemeinden

Bevölkerungsbestand und -bewegungen 4

Beschäftigte, Arealstatistik, Wohnungsbestand, neu erstellte Wohnungen und Bautätigkeit 16

Steuerfüsse, Gemeindefinanzen, Finanzausgleich, Motorfahrzeuge, Schülerinnen und Schüler 34

Bezirke und Regionen

Bezirke und Regionen im Überblick 46

Kanton

Bevölkerungsbewegungen und -bestand, Eheschliessungen 48

Statistik der Unternehmensstruktur, Landwirtschaftliche Strukturerhebung 49

Mobilität der Erwerbstätigen und Zu- und Wegpendler 50

Grenzgängerstatistik, Arbeitsmarktstatistik 51

Staatsfinanzen, Steuern (natürliche und juristische Personen) 52

Statistik der stationären Betriebe des Gesundheitswesens 54

Spitex, Krankenkassenprämien, Sozialhilfe 55

Schulstatistik 56

Lehrpersonenstatistik 58

Grossratsmandate 59

Siedlungsabfälle, Energieverbrauch 60

Beherbergungsstatistik 61

Indexwerte und Zinsen

Landesindex der Konsumentenpreise, Mietpreisindex, Zürcher Index der Wohnbaupreise, Nominal- und Reallohnindex 61

Verschiedenes

Grafiken 28

Gemeindekarte 32

Regionalplanungsverbände 62

Gemeinde	Wohnbevölkerung[1], per 31. Dezember 2022							
	Total	davon		Altersgruppe in Jahren				Alters-quotient[2]
		Frauen	Ausländer	0–19	20–39	40–64	65+	
Kanton Aargau	**713 117**	**354 167**	**188 307**	**145 105**	**181 678**	**253 172**	**133 162**	**30,6**
Bezirk Aarau	**81 942**	**41 398**	**20 917**	**16 668**	**21 807**	**27 874**	**15 593**	**31,4**
Aarau	21 860	11 049	4 778	3 915	6 916	6 952	4 077	29,4
Biberstein	1 629	808	173	291	263	641	434	48,0
Buchs (AG)	8 319	4 213	2 953	1 861	2 297	2 821	1 340	26,2
Densbüren	751	389	86	131	167	290	163	35,7
Erlinsbach (AG)	4 488	2 268	810	911	975	1 581	1 021	39,9
Gränichen	8 439	4 294	1 989	1 726	2 134	2 963	1 616	31,7
Hirschthal	1 689	833	191	347	399	614	329	32,5
Küttigen	6 563	3 357	1 065	1 354	1 404	2 441	1 364	35,5
Muhen	4 055	2 026	593	841	831	1 522	861	36,6
Oberentfelden	8 779	4 409	3 083	1 888	2 302	2 919	1 670	32,0
Suhr	10 952	5 574	3 908	2 429	3 025	3 631	1 867	28,0
Unterentfelden	4 418	2 178	1 288	974	1 094	1 499	851	32,8
Bezirk Baden	**149 544**	**74 573**	**43 858**	**30 499**	**38 979**	**52 309**	**27 757**	**30,4**
Baden	19 934	9 865	5 294	3 515	6 391	6 721	3 307	25,2
Bellikon	1 575	781	191	266	315	640	354	37,1
Bergdietikon	2 939	1 497	581	629	621	1 093	596	34,8
Birmenstorf (AG)	3 008	1 504	599	674	657	1 168	509	27,9
Ehrendingen	4 842	2 453	859	1 056	1 076	1 770	940	33,0
Ennetbaden	3 626	1 836	827	735	911	1 285	695	31,6
Fislisbach	5 996	3 015	1 638	1 215	1 499	1 988	1 294	37,1
Freienwil	1 104	579	146	250	238	426	190	28,6
Gebenstorf	5 698	2 796	1 578	1 172	1 436	1 977	1 113	32,6
Killwangen	2 077	1 013	568	441	432	829	375	29,7
Künten	1 889	915	335	383	426	736	344	29,6
Mägenwil	2 193	1 059	585	501	565	825	302	21,7
Mellingen	6 040	3 013	2 065	1 300	1 685	2 049	1 006	26,9
Neuenhof	8 992	4 459	4 555	1 884	2 629	2 876	1 603	29,1
Niederrohrdorf	4 510	2 283	844	902	1 101	1 579	928	34,6
Oberrohrdorf	4 176	2 085	753	771	835	1 558	1 012	42,3
Obersiggenthal	8 814	4 463	2 801	1 846	1 996	3 062	1 910	37,8
Remetschwil	2 069	1 009	320	405	414	863	387	30,3

1. Quelle: Kantonale Bevölkerungsstatistik (Datengrundlage kantonales Einwohnerregister)
2. Personen im Alter von 65 oder mehr Jahren je 100 Personen im Alter von 20—64 Jahren

Wohnbevölkerung[1], per 31. Dezember 2022									
Konfession			Zivilstand				Geburten-überschuss[2]	Wanderungs-bilanz[3]	Bevölkerungs-bilanz[4,5]
reformiert	röm.-katholisch	christ-katholisch	ledig	verheiratet	verwitwet	geschieden			
143 988	**197 136**	**2 680**	**309 521**	**311 430**	**31 046**	**60 062**	**1 156**	**8 505**	**9 931**
21 451	**15 731**	**155**	**37 422**	**34 026**	**3 726**	**6 650**	**122**	**515**	**701**
5 543	4 356	45	11 307	7 691	920	1 895	43	54	76
603	246	X	604	781	82	156	1	13	14
1 525	1 708	18	3 821	3 526	352	613	30	24	61
350	92	X	297	358	37	57	–	2	5
1 162	996	7	1 786	2 144	207	345	–8	17	13
2 534	1 454	5	3 550	3 834	388	658	–4	68	58
609	303	–	719	750	76	144	10	58	67
2 256	1 148	20	2 879	2 776	308	594	19	108	129
1 479	739	5	1 657	1 893	179	322	5	34	42
1 951	1 713	25	3 796	3 855	440	672	7	97	117
2 325	2 049	16	5 068	4 563	488	818	14	30	74
1 114	927	10	1 938	1 855	249	376	5	10	45
22 108	**46 236**	**168**	**66 086**	**64 443**	**6 363**	**12 436**	**305**	**1 904**	**2 288**
3 114	5 599	35	10 127	7 321	764	1 675	28	239	283
302	499	–	614	733	59	164	7	4	11
708	805	X	1 214	1 324	142	251	6	–15	–8
548	978	X	1 290	1 359	126	231	12	45	57
885	1 609	7	2 056	2 170	204	401	–15	–18	–28
713	964	7	1 776	1 496	116	231	18	40	55
959	2 153	5	2 529	2 601	317	544	–1	293	296
200	407	–	485	491	38	89	15	–18	–
931	1 456	X	2 398	2 594	234	463	26	52	73
231	601	X	852	1 014	61	150	–6	14	11
270	679	X	802	840	55	188	9	18	29
357	639	X	965	1 005	70	153	5	42	51
820	1 805	X	2 657	2 629	224	526	17	71	77
762	2 732	15	3 865	3 974	375	773	50	3	61
813	1 470	X	1 898	2 029	189	393	5	118	124
793	1 392	8	1 614	1 983	200	369	–9	98	93
1 280	2 614	10	3 704	3 950	456	698	1	73	90
388	661	X	847	979	79	161	3	4	9

1. Quelle: Kantonale Bevölkerungsstatistik (Datengrundlage kantonales Einwohnerregister)
2. Differenz zwischen der Anzahl der Lebendgeburten und der Anzahl der Todesfälle
3. Differenz zwischen Zu- und Wegzügen
4. Die Bevölkerungsbilanz 2022 ist die Differenz zwischen dem Bevölkerungsbestand per 31. Dezember 2021 und dem Bevölkerungsbestand per 31. Dezember 2022.
5. Wegen Bereinigungen der Bevölkerungsbestände der Gemeinden per 31. Dezember entsprechen die Summen der Geburtenüberschüsse und der Wanderungsbilanzen nicht genau den Bevölkerungsbilanzen.

Gemeinde	Wohnbevölkerung[1], per 31. Dezember 2022							
	Total	davon		Altersgruppe in Jahren				Alters-quotient[2]
		Frauen	Ausländer	0–19	20–39	40–64	65+	
Spreitenbach	12 399	6 117	6 353	2 816	3 738	4 022	1 823	23,5
Stetten (AG)	2 423	1 188	509	537	689	809	388	25,9
Turgi	3 033	1 484	1 222	528	1 000	1 023	482	23,8
Untersiggenthal	7 450	3 717	2 188	1 593	1 818	2 608	1 431	32,3
Wettingen	21 177	10 683	6 089	4 073	5 340	7 433	4 331	33,9
Wohlenschwil	1 818	895	382	399	456	666	297	26,5
Würenlingen	5 021	2 504	1 305	1 085	1 351	1 701	884	29,0
Würenlos	6 741	3 360	1 271	1 523	1 360	2 602	1 256	31,7
Bezirk Bremgarten	**81 530**	**40 394**	**21 231**	**17 061**	**19 881**	**29 422**	**15 166**	**30,8**
Arni (AG)	1 885	920	262	400	374	764	347	30,5
Berikon	4 887	2 432	931	1 034	1 063	1 776	1 014	35,7
Bremgarten (AG)	8 729	4 448	1 975	1 646	2 436	3 051	1 596	29,1
Büttikon	1 118	549	216	238	242	438	200	29,4
Dottikon	4 093	1 963	1 584	861	1 138	1 400	694	27,3
Eggenwil	1 038	502	195	216	213	395	214	35,2
Fischbach-Göslikon	1 715	858	350	385	437	617	276	26,2
Hägglingen	2 451	1 221	363	494	533	961	463	31,0
Islisberg	695	335	96	155	165	270	105	24,1
Jonen	2 323	1 153	379	543	486	960	334	23,1
Niederwil (AG)	3 025	1 479	586	614	774	1 084	553	29,8
Oberlunkhofen	2 098	1 076	289	400	422	825	451	36,2
Oberwil-Lieli	2 594	1 281	323	538	550	974	532	34,9
Rudolfst.-Friedlisberg	4 622	2 303	1 315	996	1 171	1 651	804	28,5
Sarmenstorf	3 071	1 507	468	673	732	1 152	514	27,3
Tägerig	1 521	758	292	363	333	549	276	31,3
Uezwil	507	260	72	106	122	197	82	25,7
Unterlunkhofen	1 551	760	221	294	373	602	282	28,9
Villmergen	7 916	3 844	2 717	1 850	2 102	2 741	1 223	25,3
Widen	3 879	1 951	686	783	792	1 344	960	44,9
Wohlen (AG)	17 091	8 394	6 958	3 532	4 380	5 934	3 245	31,5
Zufikon	4 721	2 400	953	940	1 043	1 737	1 001	36,0
Bezirk Brugg	**51 619**	**25 521**	**13 386**	**10 181**	**12 900**	**18 115**	**10 423**	**33,6**
Auenstein	1 669	817	188	311	377	653	328	31,8
Birr	4 640	2 227	2 096	1 095	1 205	1 620	720	25,5
Birrhard	757	368	128	138	181	308	130	26,6
Bözberg	1 659	813	186	308	344	624	383	39,6

1. — 2.: Siehe Seite 4

Wohnbevölkerung[1], per 31. Dezember 2022									
Konfession			Zivilstand				Geburten-überschuss[2]	Wanderungsbilanz[3]	Bevölkerungsbilanz[4,5]
reformiert	röm.-katholisch	christ-katholisch	ledig	verheiratet	verwitwet	geschieden			
901	3 220	7	5 380	5 574	492	934	87	197	282
400	837	–	1 089	1 055	70	205	15	80	99
352	869	12	1 414	1 216	117	280	–2	62	65
1 169	2 448	7	3 192	3 298	332	620	19	45	79
2 965	7 016	23	9 523	8 631	1 097	1 896	–15	102	92
308	636	X	792	806	72	148	5	58	68
578	1 894	X	2 139	2 295	218	368	15	66	82
1 361	2 253	7	2 864	3 076	256	525	10	231	237
12 142	**28 231**	**90**	**34 881**	**35 926**	**3 444**	**7 139**	**110**	**1 163**	**1 292**
432	499	–	769	883	64	165	4	–8	–4
970	1 599	12	2 098	2 078	212	485	–4	56	48
1 240	2 661	X	4 074	3 419	353	862	–1	121	114
168	386	–	441	515	46	108	2	12	13
440	1 414	18	1 762	1 786	183	361	21	6	30
180	282	–	440	480	40	77	–1	–3	–6
259	598	X	737	748	60	162	8	5	28
427	969	X	1 034	1 084	109	217	–11	45	28
151	233	–	303	302	16	71	–	41	41
478	740	X	989	1 090	74	160	6	72	87
462	1 170	X	1 294	1 380	101	248	17	127	146
423	733	X	855	943	95	203	–4	7	3
552	763	X	1 096	1 151	121	225	–4	48	44
672	1 546	6	1 962	2 049	187	421	9	27	44
541	1 277	X	1 362	1 359	102	245	11	83	92
327	597	X	665	691	61	104	–4	30	24
66	210	–	219	229	19	40	2	5	7
298	554	–	678	685	42	142	8	4	9
866	3 066	6	3 551	3 404	317	638	32	166	200
784	1 095	5	1 550	1 769	196	358	–1	5	8
1 675	6 250	19	7 067	7 708	857	1 429	8	242	251
731	1 589	5	1 935	2 173	189	418	12	72	85
13 240	**11 544**	**84**	**22 145**	**22 811**	**2 291**	**4 299**	**66**	**445**	**545**
731	256	–	713	744	69	143	–3	10	10
637	1 127	X	1 954	2 205	165	314	19	44	89
218	178	X	318	358	19	60	2	–16	–13
670	295	7	690	775	65	127	2	5	9

1. — 5.: Siehe Seite 5

Gemeinde	Wohnbevölkerung[1], per 31. Dezember 2022							
	Total	davon		Altersgruppe in Jahren				Alters-quotient[2]
		Frauen	Ausländer	0–19	20–39	40–64	65+	
Brugg	13 014	6 498	3 964	2 404	3 558	4 234	2 818	36,2
Habsburg	427	209	38	68	77	181	101	39,1
Hausen (AG)	3 830	1 901	979	768	1 010	1 292	760	33,0
Lupfig	3 293	1 647	698	635	774	1 215	669	33,6
Mandach	343	159	34	76	78	117	72	36,9
Mönthal	396	204	54	64	51	148	133	66,8
Mülligen	1 109	513	235	226	278	413	192	27,8
Remigen	1 364	663	262	281	301	488	294	37,3
Riniken	1 529	770	325	339	323	525	342	40,3
Rüfenach	855	419	118	157	180	334	184	35,8
Schinznach	2 418	1 197	449	438	524	931	525	36,1
Thalheim (AG)	914	450	77	176	186	337	215	41,1
Veltheim (AG)	1 525	761	306	304	362	596	263	27,5
Villigen	2 187	1 067	610	397	518	822	450	33,6
Villnachern	1 666	813	284	359	310	637	360	38,0
Windisch	8 024	4 025	2 355	1 637	2 263	2 640	1 484	30,3
Bezirk Kulm	**44 472**	**22 080**	**12 421**	**8 888**	**10 965**	**15 739**	**8 880**	**33,3**
Beinwil am See	3 464	1 727	577	655	762	1 314	733	35,3
Birrwil	1 367	669	266	185	330	521	331	38,9
Dürrenäsch	1 349	668	166	338	286	486	239	31,0
Gontenschwil	2 117	1 008	387	379	465	802	471	37,2
Holziken	1 684	861	345	324	523	568	269	24,7
Leimbach (AG)	502	246	63	95	114	196	97	31,3
Leutwil	742	358	65	143	124	322	153	34,3
Menziken	7 915	3 893	3 038	1 688	2 011	2 764	1 452	30,4
Oberkulm	2 866	1 444	749	628	671	963	604	37,0
Reinach (AG)	9 288	4 556	3 977	1 867	2 403	3 195	1 823	32,6
Schlossrued	840	424	83	157	182	335	166	32,1
Schmiedrued	1 160	580	120	223	251	454	232	32,9
Schöftland	4 524	2 332	831	834	1 115	1 544	1 031	38,8
Teufenthal (AG)	1 747	844	470	324	476	631	316	28,5
Unterkulm	3 530	1 785	1 119	762	938	1 152	678	32,4
Zetzwil	1 377	685	165	286	314	492	285	35,4
Bezirk Laufenburg	**35 946**	**17 666**	**7 688**	**7 179**	**8 497**	**13 484**	**6 786**	**30,9**
Böztal	2 850	1 416	526	594	638	1 072	546	31,9
Eiken	2 413	1 169	613	487	599	924	403	26,5

1. — 2.: Siehe Seite 4

Wohnbevölkerung[1], per 31. Dezember 2022									
Konfession			Zivilstand				Geburten-überschuss[2]	Wanderungsbilanz[3]	Bevölkerungsbilanz[4,5]
reformiert	röm.-katholisch	christ-katholisch	ledig	verheiratet	verwitwet	geschieden			
2 831	2 859	35	5 782	5 400	647	1 156	–4	80	70
109	67	X	163	200	18	46	–4	–3	–9
866	989	X	1 637	1 726	153	308	21	79	113
872	740	X	1 345	1 477	159	311	18	48	64
179	58	X	155	150	15	21	1	14	15
153	74	X	134	214	19	29	–	14	13
290	287	–	487	481	23	118	5	15	19
428	299	10	564	604	64	129	4	–14	–10
435	362	X	631	722	69	106	8	18	29
302	194	–	313	451	32	58	1	–21	–24
918	464	X	991	1 079	111	235	–14	32	28
455	131	–	363	442	37	72	2	45	45
510	318	6	645	668	61	145	–6	–21	–29
509	586	X	907	998	93	186	10	–1	6
501	391	X	664	783	76	140	2	12	7
1 626	1 869	X	3 689	3 334	396	595	2	105	113
12 759	**8 472**	**49**	**18 396**	**19 769**	**2 151**	**4 082**	**–**	**602**	**634**
1 118	618	X	1 450	1 486	150	369	1	5	16
405	233	–	532	613	59	154	1	102	97
551	148	X	577	636	40	94	6	–1	6
840	344	X	844	957	116	195	–11	–38	–50
497	312	X	771	700	59	153	8	14	19
229	72	–	213	229	16	42	1	1	6
327	92	X	287	334	47	74	–2	1	–4
1 508	1 983	8	3 304	3 534	367	698	–1	179	187
881	426	15	1 136	1 336	165	229	9	6	15
1 893	1 931	9	3 798	4 139	454	887	–6	219	231
422	106	X	332	385	46	77	–2	21	18
460	180	X	483	513	51	110	–	–5	–8
1 549	1 018	X	1 879	1 900	281	456	–6	1	–4
532	289	X	733	780	74	157	–	22	26
929	516	6	1 480	1 602	150	290	–1	71	69
618	204	–	577	625	76	97	3	4	10
5 660	**12 888**	**132**	**15 065**	**16 249**	**1 589**	**2 989**	**41**	**379**	**448**
743	662	8	1 160	1 343	121	219	9	21	34
337	895	14	988	1 121	94	208	11	63	69

1. — 5.: Siehe Seite 5

Gemeinde	Wohnbevölkerung[1], per 31. Dezember 2022							
	Total	davon		Altersgruppe in Jahren				Alters-quotient[2]
		Frauen	Ausländer	0–19	20–39	40–64	65+	
Frick	5 736	2 857	1 550	1 154	1 517	1 957	1 108	31,9
Gansingen	1 089	547	127	214	233	411	231	35,9
Gipf-Oberfrick	3 813	1 897	567	753	878	1 455	727	31,2
Herznach-Ueken	2 563	1 273	433	527	642	967	427	26,5
Kaisten	2 837	1 401	565	520	642	1 103	572	32,8
Laufenburg	3 723	1 737	1 246	754	815	1 355	799	36,8
Mettauertal	2 108	1 043	376	372	401	853	482	38,4
Münchwilen (AG)	1 037	518	294	205	290	376	166	24,9
Oberhof	577	284	48	148	95	239	95	28,4
Oeschgen	1 154	575	183	241	283	440	190	26,3
Schwaderloch	718	347	201	124	177	285	132	28,6
Sisseln	1 688	804	512	321	419	672	276	25,3
Wittnau	1 385	691	136	285	336	522	242	28,2
Wölflinswil	1 032	492	94	214	236	384	198	31,9
Zeihen	1 223	615	217	266	296	469	192	25,1
Bezirk Lenzburg	**67 754**	**33 454**	**16 117**	**13 872**	**18 496**	**23 700**	**11 686**	**27,7**
Ammerswil	780	376	109	192	163	302	123	26,5
Boniswil	1 670	856	287	317	416	610	327	31,9
Brunegg	881	431	214	193	243	322	123	21,8
Dintikon	2 385	1 177	652	537	586	878	384	26,2
Egliswil	1 552	782	226	280	379	623	270	26,9
Fahrwangen	2 450	1 237	608	540	607	863	440	29,9
Hallwil	1 005	507	219	190	276	364	175	27,3
Hendschiken	1 345	649	295	286	391	500	168	18,9
Holderbank (AG)	1 494	710	514	270	462	536	226	22,6
Hunzenschwil	4 308	2 083	1 317	897	1 292	1 473	646	23,4
Lenzburg	11 104	5 528	3 247	2 000	3 845	3 327	1 932	26,9
Meisterschwanden	3 271	1 567	580	519	755	1 327	670	32,2
Möriken-Wildegg	4 689	2 325	1 002	970	1 026	1 727	966	35,1
Niederlenz	4 812	2 403	1 353	1 140	1 207	1 730	735	25,0
Othmarsingen	3 098	1 513	839	679	934	1 044	441	22,3
Rupperswil	5 928	2 864	1 404	1 293	1 658	2 088	889	23,7
Schafisheim	3 046	1 482	623	661	660	1 125	600	33,6
Seengen	4 334	2 199	488	870	945	1 611	908	35,5
Seon	5 431	2 719	1 364	1 153	1 390	1 877	1 011	30,9
Staufen	4 171	2 046	776	885	1 261	1 373	652	24,8

1. — 2.: Siehe Seite 4

Wohnbevölkerung[1], per 31. Dezember 2022									
Konfession			Zivilstand				Geburten-überschuss[2]	Wanderungsbilanz[3]	Bevölkerungsbilanz[4,5]
reformiert	röm.-katholisch	christ-katholisch	ledig	verheiratet	verwitwet	geschieden			
835	1 683	20	2 506	2 504	272	443	24	3	27
137	532	X	451	514	48	75	–2	39	38
725	1 377	21	1 587	1 705	171	348	–6	61	60
425	808	X	1 114	1 134	98	217	13	3	30
370	1 129	22	1 118	1 343	132	244	–4	46	38
417	1 628	7	1 485	1 710	190	329	–11	22	20
296	798	X	786	1 009	102	204	–4	4	2
168	350	9	477	446	36	78	6	10	16
96	267	–	234	276	29	38	–1	6	5
186	449	7	536	484	45	89	4	57	58
86	305	X	283	333	41	60	–8	27	23
238	516	5	725	733	63	163	4	–6	–2
227	593	X	597	632	50	105	–1	–3	–2
170	448	X	476	440	51	64	–2	3	2
204	448	X	542	522	46	105	9	23	30
18 002	**14 774**	**92**	**29 988**	**29 409**	**2 678**	**5 586**	**191**	**995**	**1 213**
285	122	X	338	358	23	60	4	42	45
578	307	–	708	726	74	162	4	73	82
180	235	5	395	375	23	88	2	6	8
495	636	X	1 015	1 107	83	176	8	7	23
590	244	–	631	717	45	158	1	57	60
602	727	7	1 083	1 036	91	238	14	34	59
273	193	–	467	393	31	113	2	16	16
366	301	–	619	594	37	95	8	8	19
305	287	X	656	647	48	136	6	49	56
883	861	X	1 894	1 901	147	366	17	32	48
2 405	2 571	18	5 453	4 322	520	789	10	57	61
898	844	X	1 315	1 453	114	378	1	143	148
1 509	1 007	11	1 900	2 180	220	382	–4	76	64
1 065	1 105	5	2 068	2 207	191	340	8	–3	1
649	747	X	1 408	1 355	94	237	33	21	62
1 495	1 169	8	2 705	2 540	212	463	25	122	148
959	630	9	1 213	1 467	138	228	–	–14	–13
1 667	803	8	1 821	1 865	192	446	20	64	81
1 654	972	5	2 315	2 429	247	436	1	221	227
1 144	1 013	X	1 984	1 737	148	295	31	–16	18

1. — 5.: Siehe Seite 5

Gemeinde	Wohnbevölkerung[1], per 31. Dezember 2022							
	Total	davon		Altersgruppe in Jahren				Alters-quotient[2]
		Frauen	Ausländer	0–19	20–39	40–64	65+	
Bezirk Muri	**38 502**	**19 042**	**7 188**	**8 456**	**9 735**	**14 055**	**6 256**	**26,3**
Abtwil	1 054	519	170	234	277	411	132	19,2
Aristau	1 610	783	304	337	410	627	236	22,8
Auw	2 279	1 076	491	595	567	852	265	18,7
Beinwil (Freiamt)	1 254	614	160	305	315	435	199	26,5
Besenbüren	636	310	63	143	139	266	88	21,7
Bettwil	683	329	69	147	171	254	111	26,1
Boswil	3 045	1 495	602	677	816	1 046	506	27,2
Bünzen	1 195	587	205	257	302	442	194	26,1
Buttwil	1 274	647	160	279	299	482	214	27,4
Dietwil	1 443	683	261	342	354	556	191	21,0
Geltwil	225	115	24	48	54	86	37	26,4
Kallern	408	206	38	115	86	150	57	24,2
Merenschwand	3 782	1 854	772	849	966	1 435	532	22,2
Mühlau	1 256	629	236	269	362	434	191	24,0
Muri (AG)	8 405	4 243	1 875	1 700	2 199	2 890	1 616	31,8
Oberrüti	1 596	783	226	395	355	612	234	24,2
Rottenschwil	917	434	143	138	241	379	159	25,6
Sins	4 354	2 184	859	990	1 063	1 569	732	27,8
Waltenschwil	3 086	1 551	530	636	759	1 129	562	29,8
Bezirk Rheinfelden	**48 881**	**24 409**	**13 271**	**9 340**	**11 607**	**18 260**	**9 674**	**32,4**
Hellikon	817	411	69	154	166	314	183	38,1
Kaiseraugst	5 504	2 719	1 606	1 064	1 378	1 991	1 071	31,8
Magden	3 910	1 989	595	803	722	1 537	848	37,5
Möhlin	11 231	5 602	2 932	2 342	2 612	4 191	2 086	30,7
Mumpf	1 547	730	529	232	435	611	269	25,7
Obermumpf	1 074	517	202	202	246	440	186	27,1
Olsberg	363	171	50	58	57	146	102	50,2
Rheinfelden	13 700	6 931	4 601	2 439	3 518	4 909	2 834	33,6
Schupfart	861	408	156	151	198	344	168	31,0
Stein (AG)	3 398	1 668	1 415	646	900	1 256	596	27,6
Wallbach	2 071	1 019	381	384	445	829	413	32,4
Wegenstetten	1 015	515	114	180	206	372	257	44,5
Zeiningen	2 497	1 275	470	513	545	957	482	32,1
Zuzgen	893	454	151	172	179	363	179	33,0

1. — 2.: Siehe Seite 4

Wohnbevölkerung[1], per 31. Dezember 2022									
Konfession			Zivilstand				Geburten-überschuss[2]	Wanderungsbilanz[3]	Bevölkerungsbilanz[4,5]
reformiert	röm.-katholisch	christ-katholisch	ledig	verheiratet	verwitwet	geschieden			
4 931	**17 544**	**26**	**17 147**	**16 915**	**1 434**	**2 948**	**114**	**394**	**544**
102	528	–	486	461	26	79	3	58	60
260	588	–	664	758	51	129	12	40	58
235	1 204	–	1 060	1 012	66	141	5	6	11
112	727	–	580	526	48	97	12	51	61
88	251	–	283	295	15	41	4	–1	3
117	282	–	304	306	19	54	2	2	4
354	1 416	X	1 409	1 244	139	249	6	33	62
226	519	X	532	527	36	96	4	41	49
247	546	–	568	559	50	97	3	–4	–8
124	760	X	668	635	39	100	16	5	25
30	86	–	99	104	7	15	–	13	13
75	189	–	193	182	10	23	4	–7	–3
475	1 671	X	1 682	1 738	98	255	20	84	95
157	598	–	581	559	40	76	9	1	13
1 075	3 556	8	3 720	3 585	399	695	–2	15	22
217	802	–	713	737	47	95	–1	–2	–1
163	341	X	373	414	31	96	4	–	2
436	2 253	X	1 933	1 936	187	293	7	48	62
438	1 227	5	1 299	1 337	126	317	6	11	16
8 241	**12 963**	**1 718**	**20 239**	**21 922**	**2 284**	**4 354**	**95**	**158**	**249**
112	344	93	329	374	46	62	–3	10	6
829	1 246	49	2 294	2 414	262	521	20	–4	4
1 046	784	298	1 524	1 910	191	284	7	20	25
1 853	3 095	752	4 772	4 982	512	953	19	39	48
215	453	14	622	701	60	160	16	–21	–6
136	410	102	450	482	48	93	1	16	16
86	53	26	129	186	20	26	1	7	9
2 311	3 098	168	5 739	5 882	668	1 379	3	–24	–16
136	400	8	349	401	34	74	4	37	41
444	859	10	1 422	1 523	151	301	7	31	44
331	689	66	819	993	96	163	8	28	41
156	459	42	395	489	59	70	2	–29	–27
416	801	58	1 041	1 159	97	197	15	53	74
170	272	32	354	426	40	71	–5	–5	–10

1. — 5.: Siehe Seite 5

Gemeinde	Wohnbevölkerung[1], per 31. Dezember 2022							
	Total	davon		Altersgruppe in Jahren				Alters-quotient[2]
		Frauen	Ausländer	0–19	20–39	40–64	65+	
Bezirk Zofingen	**76 414**	**37 736**	**20 780**	**15 773**	**20 239**	**26 834**	**13 568**	**28,8**
Aarburg	8 736	4 248	3 927	1 772	2 696	3 019	1 249	21,9
Bottenwil	853	436	76	188	195	289	181	37,4
Brittnau	4 167	2 052	515	833	1 019	1 519	796	31,4
Kirchleerau	933	459	142	185	242	327	179	31,5
Kölliken	4 740	2 369	1 037	1 073	1 195	1 678	794	27,6
Moosleerau	924	426	142	177	241	342	164	28,1
Murgenthal	3 073	1 441	678	601	714	1 156	602	32,2
Oftringen	15 028	7 413	5 939	3 288	4 326	5 056	2 358	25,1
Reitnau	1 584	780	180	360	394	585	245	25,0
Rothrist	9 586	4 689	2 340	2 101	2 330	3 399	1 756	30,7
Safenwil	4 439	2 216	1 235	894	1 161	1 611	773	27,9
Staffelbach	1 349	656	203	263	369	514	203	23,0
Strengelbach	4 975	2 445	1 459	963	1 208	1 794	1 010	33,6
Uerkheim	1 399	681	159	271	292	557	279	32,9
Vordemwald	1 976	985	180	410	346	770	450	40,3
Wiliberg	167	75	13	25	31	76	35	32,7
Zofingen	12 485	6 365	2 555	2 369	3 480	4 142	2 494	32,7
Bezirk Zurzach	**36 513**	**17 894**	**11 450**	**7 188**	**8 572**	**13 380**	**7 373**	**33,6**
Böttstein	4 145	2 016	1 731	832	976	1 403	934	39,3
Döttingen	4 410	2 159	1 944	863	1 226	1 512	809	29,5
Endingen	2 612	1 339	498	589	570	944	509	33,6
Fisibach	589	291	189	143	145	224	77	20,9
Full-Reuenthal	960	464	192	217	181	382	180	32,0
Klingnau	3 604	1 751	1 083	727	820	1 305	752	35,4
Koblenz	1 689	809	727	329	397	674	289	27,0
Leibstadt	1 528	700	614	291	413	552	272	28,2
Lengnau (AG)	2 883	1 449	464	650	654	1 065	514	29,9
Leuggern	2 376	1 176	620	420	559	884	513	35,6
Mellikon	231	112	27	49	35	86	61	50,4
Schneisingen	1 524	780	199	275	313	571	365	41,3
Siglistorf	720	353	168	140	174	294	112	23,9
Tegerfelden	1 289	631	220	262	317	476	234	29,5
Zurzach	7 953	3 864	2 774	1 401	1 792	3 008	1 752	36,5

1. — 2.: Siehe Seite 4

Wohnbevölkerung[1], per 31. Dezember 2022									
Konfession			Zivilstand				Geburten-überschuss[2]	Wanderungsbilanz[3]	Bevölkerungsbilanz[4,5]
reformiert	röm.-katholisch	christ-katholisch	ledig	verheiratet	verwitwet	geschieden			
19 981	**15 835**	**104**	**33 307**	**33 090**	**3 341**	**6 585**	**90**	**1 257**	**1 300**
1 114	2 051	16	3 914	3 685	344	775	28	150	164
350	115	–	370	389	37	57	–1	–6	–9
1 584	843	X	1 808	1 862	181	316	14	100	111
377	153	–	435	373	31	92	–1	28	29
1 410	890	X	2 052	2 090	214	381	7	91	98
379	168	X	418	391	27	88	7	8	10
956	550	7	1 291	1 366	145	269	–5	42	41
2 611	3 146	16	6 409	6 727	644	1 232	48	244	274
758	256	X	711	692	56	124	3	15	17
2 442	2 054	7	4 069	4 287	419	800	28	191	216
1 129	837	6	1 897	1 913	197	430	3	133	138
561	223	X	626	539	54	128	3	–4	2
1 342	1 267	11	2 096	2 216	236	421	–10	75	59
634	188	5	571	629	69	130	–9	18	13
946	309	X	765	944	86	180	–7	–2	–11
85	27	–	59	88	10	10	–3	3	–1
3 303	2 758	20	5 816	4 899	591	1 152	–15	171	149
5 473	**12 918**	**62**	**14 845**	**16 870**	**1 745**	**2 994**	**22**	**693**	**717**
433	1 540	X	1 582	2 038	231	291	6	114	126
403	1 665	5	1 855	1 975	227	343	11	82	92
521	905	X	1 139	1 144	117	209	–5	–6	–6
107	191	X	275	274	13	27	3	40	39
135	428	–	384	461	44	69	2	40	44
503	1 264	6	1 473	1 647	168	312	5	44	56
261	468	X	678	765	77	169	–3	–1	–1
152	589	10	675	661	69	122	–	74	78
454	1 163	5	1 237	1 324	111	209	–2	24	22
334	1 048	9	934	1 106	124	203	8	40	37
66	88	–	85	124	7	15	–	12	12
361	533	–	587	726	62	144	1	18	19
136	245	–	299	333	27	59	1	27	31
315	445	X	547	579	53	102	7	12	14
1 292	2 346	16	3 095	3 713	415	720	–12	173	154

1. — 5.: Siehe Seite 5

Gemeinde	Beschäftigte (STATENT[1]), 2020				Flächen, in Hektaren			
	Total	davon			Total[2]	Arealstatistik 2013/18[3]		
		Sektor 1	Sektor 2	Sektor 3		Sied-lungsflä-chen	Landw.-flächen	Bestockte Flächen
Kanton Aargau	**344 760**	**9 860**	**92 286**	**242 614**	**140 380**	**25 319**	**60 163**	**51 295**
Bezirk Aarau	**59 433**	**522**	**10 593**	**48 318**	**10 449**	**2 463**	**2 891**	**4 960**
Aarau	34 575	37	3 059	31 479	1 234	614	134	401
Biberstein	290	19	11	260	410	58	126	207
Buchs (AG)	5 307	12	2 255	3 040	532	257	48	225
Densbüren	409	56	119	234	1 252	65	504	689
Erlinsbach (AG)	1 172	60	102	1 010	986	135	315	532
Gränichen	2 758	61	1 231	1 466	1 723	260	473	992
Hirschthal	813	58	260	495	353	61	111	181
Küttigen	1 349	60	303	986	1 189	207	385	590
Muhen	1 506	79	230	1 197	703	131	274	292
Oberentfelden	3 874	24	1 406	2 444	716	255	161	296
Suhr	4 964	32	1 003	3 929	1 062	293	287	469
Unterentfelden	2 416	24	614	1 778	288	127	73	86
Bezirk Baden	**76 295**	**1 096**	**19 155**	**56 044**	**15 309**	**3 913**	**5 266**	**5 799**
Baden	29 040	68	6 916	22 056	1 317	453	105	738
Bellikon	815	22	33	760	494	53	297	139
Bergdietikon	1 026	49	445	532	594	112	319	165
Birmenstorf (AG)	1 065	134	297	634	780	128	334	285
Ehrendingen	866	66	168	632	729	122	396	208
Ennetbaden	909	14	39	856	211	80	39	89
Fislisbach	1 364	11	333	1 020	505	138	221	153
Freienwil	135	28	7	100	399	39	207	154
Gebenstorf	1 829	34	571	1 224	564	158	150	229
Killwangen	632	11	319	302	243	60	57	119
Künten	429	53	136	240	489	69	271	133
Mägenwil	2 881	20	486	2 375	348	113	125	111
Mellingen	1 923	22	547	1 354	487	149	154	152
Neuenhof	2 339	6	620	1 713	538	152	93	266
Niederrohrdorf	768	18	68	682	333	94	136	99
Oberrohrdorf	827	17	172	638	430	103	166	162
Obersiggenthal	2 015	32	360	1 623	836	176	291	358
Remetschwil	552	46	172	334	388	80	216	89
Spreitenbach	8 339	40	1 160	7 139	860	338	204	307
Stetten (AG)	932	61	568	303	441	90	205	120

1. Quelle: Statistik der Unternehmensstruktur (STATENT); Bundesamt für Statistik (BFS)
2. Quelle: Vermessungsamt des Kantons Aargau (Stand per 1. Januar 2023)
3. Quelle: Arealstatistik 2013/18, Standardnomenklatur NOAS04; Bundesamt für Statistik (BFS)

Wohnungsbestand, per 31.12.2021[1]				Neu erstellte Wohnungen, 2020[2]	Bautätigkeit[2,3], in 1'000 Franken, 2020				
Total	Zimmerzahl				Total	Öffentlicher Bau	Privater Bau		
	1–2	3–4	5 und mehr				Total	davon Wohnbau	davon Industriebau
336 690	**45 897**	**179 436**	**111 357**	**3 771**	**4 282 510**	**1 209 713**	**3 072 797**	**2 205 913**	**447 196**
40 125	**6 153**	**22 252**	**11 720**	**279**	**422 203**	**108 642**	**313 561**	**234 659**	**33 146**
12 240	2 758	6 877	2 605	16	181 763	56 544	125 219	70 092	21 149
802	57	370	375	2	7 536	1 933	5 603	5 603	–
3 835	560	2 345	930	23	31 582	6 735	24 847	18 600	1 710
365	39	150	176	4	2 868	1 722	1 146	724	–
2 059	96	994	969	46	28 424	5 113	23 311	20 283	900
3 844	373	2 095	1 376	31	28 742	3 024	25 718	24 779	730
756	50	350	356	5	3 538	931	2 607	2 136	–
3 079	302	1 596	1 181	31	36 452	4 540	31 912	30 770	673
1 830	147	916	767	16	24 406	11 554	12 852	11 953	6
4 051	577	2 404	1 070	44	19 365	1 310	18 055	11 570	6 451
5 173	896	3 051	1 226	28	46 497	12 309	34 188	31 193	1 003
2 091	298	1 104	689	33	11 030	2 927	8 103	6 956	524
70 533	**11 409**	**39 141**	**19 983**	**555**	**861 537**	**200 132**	**661 405**	**387 706**	**120 921**
10 687	2 541	5 868	2 278	56	254 260	48 225	206 035	21 891	83 941
784	98	334	352	5	5 287	1 864	3 423	3 423	–
1 347	156	577	614	7	15 840	7 412	8 428	7 987	139
1 367	136	688	543	–	8 796	2 226	6 570	4 220	1 598
2 190	202	1 150	838	3	10 478	1 994	8 484	8 414	–
1 829	364	865	600	4	19 409	4 982	14 427	14 299	4
2 694	287	1 674	733	10	29 213	62	29 151	28 265	536
475	42	190	243	41	8 045	1 215	6 830	6 519	–
2 645	335	1 494	816	22	36 977	16 949	20 028	17 820	2 148
873	50	393	430	3	6 470	4 610	1 860	1 860	–
846	79	367	400	7	5 483	882	4 601	4 601	–
939	110	393	436	3	7 775	4 085	3 690	2 072	1 538
2 738	419	1 520	799	3	38 086	23 329	14 757	12 859	118
4 212	765	2 762	685	17	13 440	4 840	8 600	8 084	480
2 069	235	1 217	617	64	31 108	3 551	27 557	27 217	82
1 957	160	985	812	2	15 869	2 619	13 250	11 727	1 521
4 156	699	2 280	1 177	19	19 207	5 657	13 550	13 477	52
916	46	379	491	5	6 967	492	6 475	6 429	–
5 323	1 273	3 348	702	3	96 183	10 874	85 309	59 586	20 385
1 040	85	528	427	50	18 686	614	18 072	14 863	3 022

1. Quelle: Gebäude- und Wohnungsstatistik (GWS); Bundesamt für Statistik (BFS)
2. Inklusive Nachmeldungen im Folgejahr
3. Kantonstotal inklusive nicht zuteilbares Bauvolumen

Gemeinde	Beschäftigte (STATENT[1]), 2020				Flächen, in Hektaren			
	Total	davon			Total[2]	Arealstatistik 2013/18[3]		
		Sektor 1	Sektor 2	Sektor 3		Sied-lungsflä-chen	Landw.-flächen	Bestockte Flächen
Turgi	775	–	301	474	155	73	16	55
Untersiggenthal	2 734	52	1 674	1 008	828	199	239	357
Wettingen	7 904	110	1 672	6 122	1 060	423	212	406
Wohlenschwil	347	55	68	224	439	78	197	156
Würenlingen	3 695	55	1 319	2 321	937	214	256	445
Würenlos[4]	2 154	72	704	1 378	903	219	360	304
Bezirk Bremgarten	**28 933**	**888**	**8 013**	**20 032**	**11 747**	**2 474**	**5 387**	**3 614**
Arni (AG)	299	12	98	189	337	59	183	101
Berikon	1 558	30	139	1 389	538	118	245	176
Bremgarten (AG)	4 687	51	1 096	3 540	1 136	287	237	535
Büttikon	206	20	67	119	282	33	156	93
Dottikon	1 366	29	889	448	389	125	175	92
Eggenwil	150	27	43	80	246	41	122	67
Fischbach-Göslikon	405	26	192	187	307	64	150	60
Hägglingen	810	84	390	336	775	86	436	254
Islisberg	72	22	6	44	166	18	112	34
Jonen	604	65	180	359	570	76	311	171
Niederwil (AG)	1 287	69	372	846	615	99	312	181
Oberlunkhofen	428	39	62	327	325	61	174	81
Oberwil-Lieli	505	69	87	349	535	101	297	136
Rudolfst.-Friedlisberg	919	31	314	574	490	118	232	137
Sarmenstorf	725	51	203	471	830	112	470	243
Tägerig	205	18	22	165	329	63	124	135
Uezwil	96	36	19	41	244	15	162	68
Unterlunkhofen	266	42	105	119	449	45	228	118
Villmergen	3 774	82	1 495	2 197	1 194	290	489	414
Widen	930	14	181	735	262	109	103	44
Wohlen (AG)	8 506	52	1 794	6 660	1 248	435	448	348
Zufikon	1 135	19	259	857	481	119	221	126
Bezirk Brugg	**27 049**	**844**	**5 176**	**21 029**	**13 007**	**2 297**	**5 095**	**5 326**
Auenstein	271	15	111	145	568	120	165	257
Birr	1 898	30	1 029	839	505	161	168	176
Birrhard	258	36	130	92	300	41	153	102
Bözberg	302	100	34	168	1 550	116	829	610
Brugg	9 704	24	1 619	8 061	826	424	86	246
Habsburg	62	7	14	41	223	21	66	137
Hausen (AG)	1 729	16	149	1 564	320	99	66	152

1. — 3.: Siehe Seite 16
4. Gesamtfläche inklusive Exklave Kloster Fahr

Wohnungsbestand, per 31.12.2021[1]				Neu erstellte Wohnungen, 2020[2]	Bautätigkeit[2,3], in 1'000 Franken, 2020				
Total	Zimmerzahl				Total	Öffentlicher Bau	Privater Bau		
	1–2	3–4	5 und mehr				Total	davon Wohnbau	davon Industriebau
1 604	346	959	299	26	24 298	13 703	10 595	10 345	24
3 432	466	1 878	1 088	33	35 405	7 321	28 084	18 139	2 162
10 572	1 918	6 398	2 256	67	88 260	18 287	69 973	38 467	58
755	63	345	347	40	19 212	222	18 990	18 793	57
2 203	259	1 126	818	41	26 715	9 107	17 608	13 962	2 601
2 880	275	1 423	1 182	24	20 068	5 010	15 058	12 387	455
37 137	**4 463**	**19 138**	**13 536**	**353**	**373 716**	**84 968**	**288 748**	**234 737**	**46 189**
797	46	361	390	–	2 524	320	2 204	1 926	234
2 273	251	1 268	754	17	15 698	4 361	11 337	10 501	781
4 326	789	2 458	1 079	25	54 496	12 829	41 667	36 924	3 476
480	26	217	237	3	8 135	139	7 996	7 858	–
1 882	210	1 130	542	22	25 086	16 290	8 796	7 402	1 394
457	45	193	219	8	5 273	1 432	3 841	3 841	–
756	67	380	309	1	3 175	279	2 896	797	2 099
1 138	116	460	562	10	8 941	1 081	7 860	6 550	1 283
283	12	156	115	–	1 784	71	1 713	1 708	–
995	76	398	521	28	12 724	1 779	10 945	10 833	–
1 312	162	602	548	26	20 889	8 238	12 651	7 849	2 483
1 005	77	509	419	32	3 420	610	2 810	2 410	–
1 213	158	462	593	2	10 364	541	9 823	9 813	–
2 071	269	1 177	625	7	6 100	2 440	3 660	3 660	–
1 371	153	589	629	27	24 219	2 212	22 007	19 854	1 299
638	40	292	306	1	1 048	158	890	890	–
225	16	87	122	1	2 112	32	2 080	1 568	–
718	55	318	345	19	5 945	1 028	4 917	4 627	–
3 472	423	1 940	1 109	28	44 602	15 242	29 360	12 624	16 386
1 802	163	827	812	10	7 846	3 166	4 680	4 604	–
7 813	1 138	4 253	2 422	58	75 907	10 832	65 075	51 305	12 407
2 110	171	1 061	878	28	33 428	1 888	31 540	27 193	4 347
24 495	**3 142**	**12 958**	**8 395**	**136**	**296 353**	**106 527**	**189 826**	**138 269**	**42 938**
798	45	274	479	2	12 194	3 208	8 986	8 737	3
1 971	253	1 175	543	5	11 901	1 185	10 716	5 931	2 099
356	41	141	174	–	6 648	4 407	2 241	998	26
790	79	303	408	3	2 337	1 329	1 008	985	–
6 586	974	3 827	1 785	14	62 493	30 257	32 236	26 019	6 106
201	17	69	115	–	5 589	3 468	2 121	2 121	–
1 744	204	960	580	52	18 438	1 123	17 315	12 671	3 732

1. — 3.: Siehe Seite 17

Gemeinde	Beschäftigte (STATENT[1]), 2020				Flächen, in Hektaren			
	Total	davon			Total[2]	Arealstatistik 2013/18[3]		
		Sektor 1	Sektor 2	Sektor 3		Sied-lungsflä-chen	Landw.-flächen	Bestockte Flächen
Lupfig	2 739	66	569	2 104	845	200	406	234
Mandach	92	38	7	47	554	33	374	148
Mönthal	91	15	39	37	394	35	179	179
Mülligen	184	15	68	101	316	100	107	102
Remigen	288	54	111	123	787	57	281	446
Riniken	288	27	49	212	476	60	144	270
Rüfenach	207	40	24	143	417	49	197	171
Schinznach	1 358	153	388	817	1 224	154	498	538
Thalheim (AG)	254	61	72	121	992	63	488	438
Veltheim (AG)	625	54	217	354	524	88	237	173
Villigen	1 612	47	149	1 416	1 121	167	380	544
Villnachern	271	36	101	134	575	76	166	281
Windisch	4 816	10	296	4 510	491	233	105	122
Bezirk Kulm	**15 069**	**714**	**4 755**	**9 600**	**10 133**	**1 680**	**4 847**	**3 164**
Beinwil am See	961	26	199	736	576	131	172	79
Birrwil	242	20	22	200	553	51	196	96
Dürrenäsch	915	23	214	678	591	84	284	221
Gontenschwil	1 008	86	395	527	974	139	571	259
Holziken	259	25	72	162	286	44	127	109
Leimbach (AG)	126	17	62	47	115	20	57	36
Leutwil	170	33	76	61	375	43	188	145
Menziken	2 295	38	601	1 656	732	197	286	154
Oberkulm	973	72	558	343	941	114	485	341
Reinach (AG)	3 604	50	1 247	2 307	948	280	409	262
Schlossrued	325	80	136	109	725	55	443	225
Schmiedrued	360	98	117	145	865	77	543	238
Schöftland	1 776	15	436	1 325	628	157	214	249
Teufenthal (AG)	344	26	102	216	357	59	140	155
Unterkulm	1 112	63	374	675	888	130	408	350
Zetzwil	599	42	144	413	580	66	286	224
Bezirk Laufenburg	**14 616**	**1 125**	**5 373**	**8 118**	**17 178**	**2 040**	**8 186**	**6 745**
Böztal	633	143	120	370	2 231	226	1 078	916
Eiken	1 277	24	598	655	708	172	306	215
Frick	4 076	37	885	3 154	996	251	441	297
Gansingen	200	76	12	112	877	70	473	335
Gipf-Oberfrick	864	101	179	584	1 017	114	482	421

1. — 3.: Siehe Seite 16

Wohnungsbestand, per 31.12.2021[1]				Neu erstellte Wohnungen, 2020[2]	Bautätigkeit[2,3], in 1'000 Franken, 2020				
Total	Zimmerzahl				Total	Öffentlicher Bau	Privater Bau		
	1–2	3–4	5 und mehr				Total	davon Wohnbau	davon Industriebau
1 541	153	866	522	11	24 277	1 121	23 156	6 589	16 428
159	23	59	77	–	3 011	2 005	1 006	141	10
206	25	84	97	–	1 568	912	656	594	20
506	52	273	181	–	1 553	747	806	776	30
669	116	288	265	2	4 228	871	3 357	3 350	7
684	36	345	303	2	3 272	1 077	2 195	2 085	–
385	28	155	202	13	8 145	451	7 694	7 694	–
1 163	142	490	531	14	14 724	2 927	11 797	11 233	–
425	37	208	180	3	8 715	258	8 457	8 284	–
708	75	302	331	3	5 975	1 263	4 712	4 385	79
1 043	132	541	370	4	41 025	35 139	5 886	5 662	175
738	65	358	315	3	5 566	1 203	4 363	3 980	–
3 822	645	2 240	937	5	54 694	13 576	41 118	26 034	14 223
21 490	**2 713**	**11 194**	**7 583**	**371**	**260 252**	**54 802**	**205 450**	**167 353**	**12 298**
1 759	171	854	734	3	24 794	5 851	18 943	11 900	601
772	109	383	280	22	21 206	3 214	17 992	17 987	5
596	47	233	316	29	10 370	2 260	8 110	7 819	221
1 129	112	572	445	15	9 067	2 204	6 863	4 613	315
811	100	486	225	56	16 435	747	15 688	15 247	–
229	21	79	129	6	7 895	511	7 384	2 084	–
354	19	166	169	–	1 518	678	840	817	23
3 731	520	2 069	1 142	44	39 784	8 172	31 612	30 788	638
1 322	159	684	479	13	10 673	963	9 710	8 337	1 139
4 412	716	2 399	1 297	60	54 379	15 785	38 594	28 781	3 194
414	42	158	214	3	3 396	869	2 527	2 304	–
586	61	303	222	3	3 548	793	2 755	2 754	–
2 264	281	1 265	718	15	20 404	6 242	14 162	8 224	4 407
835	89	411	335	2	10 206	4 637	5 569	4 039	362
1 625	210	862	553	98	23 540	1 110	22 430	19 922	1 393
651	56	270	325	2	3 037	766	2 271	1 737	–
16 826	**1 596**	**7 633**	**7 597**	**261**	**232 814**	**58 652**	**174 162**	**136 755**	**15 973**
1 346	141	625	580	15	11 029	5 259	5 770	5 602	–
1 128	93	639	396	26	23 227	12 100	11 127	5 054	620
2 637	126	1 149	1 362	69	41 354	7 106	34 248	17 602	8 921
491	51	168	272	1	2 538	247	2 291	2 291	–
1 775	192	832	751	52	32 726	5 920	26 806	25 195	234

1. — 3.: Siehe Seite 17

Gemeinde	Beschäftigte (STATENT[1]), 2020				Flächen, in Hektaren			
	Total	davon			Total[2]	Arealstatistik 2013/18[3]		
		Sektor 1	Sektor 2	Sektor 3		Sied-lungsflä-chen	Landw.-flächen	Bestockte Flächen
Herznach-Ueken	490	99	158	233	1 137	134	641	356
Kaisten	882	89	452	341	1 809	186	783	810
Laufenburg	2 265	95	904	1 266	1 447	190	539	678
Mettauertal	734	122	308	304	2 159	165	1 094	871
Münchwilen (AG)	490	4	345	141	246	83	87	75
Oberhof	135	64	31	40	820	49	424	341
Oeschgen	282	22	76	184	438	67	291	81
Schwaderloch	244	14	155	75	277	32	100	118
Sisseln	1 148	7	884	257	252	88	85	47
Wittnau	281	44	123	114	1 125	85	428	608
Wölflinswil	323	104	74	145	951	67	590	294
Zeihen	292	80	69	143	688	61	344	282
Bezirk Lenzburg	**32 982**	**666**	**8 517**	**23 799**	**10 274**	**2 390**	**3 870**	**3 391**
Ammerswil	144	43	34	67	319	31	105	184
Boniswil	197	7	55	135	279	58	128	21
Brunegg	431	11	119	301	155	50	61	40
Dintikon	1 056	60	207	789	372	83	133	156
Egliswil	431	31	218	182	629	59	321	252
Fahrwangen	737	33	278	426	500	71	227	99
Hallwil	270	14	108	148	218	46	148	24
Hendschiken	449	27	73	349	352	63	197	87
Holderbank (AG)	736	9	67	660	233	67	44	95
Hunzenschwil	2 202	30	614	1 558	326	146	98	79
Lenzburg	9 599	32	2 538	7 029	1 131	360	212	554
Meisterschwanden	1 212	25	331	856	687	111	236	81
Möriken-Wildegg	1 635	30	478	1 127	661	172	243	234
Niederlenz	1 666	10	601	1 055	331	155	82	90
Othmarsingen	1 233	29	376	828	472	126	151	193
Rupperswil	2 014	19	869	1 126	622	194	171	220
Schafisheim	3 998	40	523	3 435	633	144	226	261
Seengen	1 328	102	220	1 006	1 034	142	490	317
Seon	2 959	79	725	2 155	962	210	467	285
Staufen	685	35	83	567	358	102	130	119
Bezirk Muri	**15 258**	**1 563**	**4 981**	**8 714**	**13 895**	**1 661**	**9 220**	**2 671**
Abtwil	179	48	52	79	414	36	286	91
Aristau	361	82	51	228	864	83	586	134

1. — 3.: Siehe Seite 16

Wohnungsbestand, per 31.12.2021[1]				Neu erstellte Wohnungen, 2020[2]	Bautätigkeit[2,3], in 1'000 Franken, 2020				
Total	Zimmerzahl				Total	Öffentlicher Bau	Privater Bau		
	1–2	3–4	5 und mehr				Total	davon Wohnbau	davon Industriebau
1 154	119	474	561	10	19 317	2 503	16 814	14 119	2 689
1 317	92	555	670	39	19 834	2 653	17 181	15 981	366
1 872	264	945	663	16	23 561	11 411	12 150	11 105	135
1 051	85	471	495	13	8 488	1 088	7 400	5 825	926
487	50	256	181	–	11 289	3 890	7 399	3 916	787
260	30	89	141	–	2 671	463	2 208	1 223	–
501	54	192	255	8	9 832	148	9 684	9 212	472
347	27	152	168	3	3 845	146	3 699	3 699	–
768	76	360	332	–	4 599	617	3 982	3 503	459
633	64	273	296	7	10 128	3 592	6 536	6 374	–
498	63	221	214	2	3 478	286	3 192	2 789	–
561	69	232	260	–	4 898	1 223	3 675	3 265	364
31 605	**4 264**	**16 406**	**10 935**	**488**	**365 250**	**85 994**	**279 256**	**233 694**	**37 239**
315	21	121	173	1	1 366	236	1 130	1 130	–
800	87	380	333	40	6 889	291	6 598	6 592	–
409	46	204	159	–	1 988	519	1 469	960	509
998	86	472	440	2	5 348	506	4 842	3 293	1 397
715	84	341	290	5	9 803	1 317	8 486	5 514	2 010
1 181	167	578	436	43	25 222	732	24 490	23 913	–
511	71	262	178	7	5 902	291	5 611	4 931	179
610	67	311	232	3	4 457	534	3 923	2 557	926
740	148	411	181	2	4 299	724	3 575	2 425	1 150
1 912	264	1 022	626	21	14 331	1 122	13 209	9 224	3 955
5 779	1 216	3 307	1 256	79	46 410	21 281	25 129	19 307	5 083
1 569	129	791	649	55	31 422	727	30 695	30 695	–
2 143	231	1 043	869	34	22 533	6 655	15 878	11 540	4 022
2 113	211	1 132	770	11	15 927	1 600	14 327	6 381	7 946
1 423	160	782	481	37	13 266	4 091	9 175	8 682	320
2 618	321	1 362	935	49	23 238	9 694	13 544	13 090	186
1 351	127	634	590	9	15 687	11 376	4 311	3 060	1 183
1 997	228	945	824	25	34 611	4 593	30 018	27 704	1 903
2 451	301	1 226	924	7	41 189	16 622	24 567	14 417	6 470
1 970	299	1 082	589	58	41 362	3 083	38 279	38 279	–
17 172	**2 002**	**8 042**	**7 128**	**178**	**264 325**	**73 696**	**190 629**	**146 986**	**33 532**
480	64	224	192	–	12 305	1 052	11 253	10 458	–
716	72	285	359	3	14 003	3 699	10 304	9 942	362

1. — 3.: Siehe Seite 17

Gemeinde	Beschäftigte (STATENT[1]), 2020				Flächen, in Hektaren			
	Total	davon			Total[2]	Arealstatistik 2013/18[3]		
		Sektor 1	Sektor 2	Sektor 3		Sied-lungsflä-chen	Landw.-flächen	Bestockte Flächen
Auw	592	94	221	277	856	88	560	208
Beinwil (Freiamt)	390	132	49	209	1 131	86	839	206
Besenbüren	138	28	34	76	238	28	157	48
Bettwil	229	49	100	80	425	43	291	93
Boswil	1 394	114	528	752	1 178	146	757	260
Bünzen	297	64	82	151	578	63	346	166
Buttwil	215	28	34	153	457	61	284	112
Dietwil	197	68	17	112	549	52	393	98
Geltwil	62	26	12	24	328	18	260	49
Kallern	108	47	13	48	268	30	200	38
Merenschwand	1 557	147	750	660	1 351	169	888	197
Mühlau	346	84	124	138	552	69	374	73
Muri (AG)	5 532	147	1 580	3 805	1 234	271	694	261
Oberrüti	416	57	131	228	538	61	366	85
Rottenschwil	220	33	66	121	449	39	240	104
Sins	2 357	264	995	1 098	2 031	213	1 441	358
Waltenschwil	668	51	142	475	454	105	258	90
Bezirk Rheinfelden	**25 998**	**568**	**10 403**	**15 027**	**11 186**	**1 813**	**4 634**	**4 407**
Hellikon	141	59	24	58	704	50	426	230
Kaiseraugst	6 441	12	4 816	1 613	490	209	84	160
Magden	719	45	186	488	1 102	128	505	464
Möhlin	4 462	112	1 086	3 264	1 879	363	766	688
Mumpf	269	15	74	180	314	72	80	135
Obermumpf	136	34	19	83	502	48	262	191
Olsberg	118	31	2	85	461	26	157	279
Rheinfelden	8 137	14	1 334	6 789	1 602	407	294	797
Schupfart	175	50	31	94	705	54	412	233
Stein (AG)	3 652	6	2 193	1 453	283	121	69	63
Wallbach	735	24	466	245	455	89	188	132
Wegenstetten	198	46	38	114	712	62	403	241
Zeiningen	579	70	105	404	1 137	136	492	503
Zuzgen	236	50	29	157	839	48	496	291
Bezirk Zofingen	**34 077**	**985**	**10 153**	**22 939**	**14 201**	**2 742**	**5 206**	**6 144**
Aarburg	3 632	40	1 061	2 531	441	212	69	135
Bottenwil	147	32	45	70	510	51	240	212
Brittnau	740	127	209	404	1 367	170	712	472

1. — 3.: Siehe Seite 16

Wohnungsbestand, per 31.12.2021[1]				Neu erstellte Wohnungen, 2020[2]	Bautätigkeit[2,3], in 1'000 Franken, 2020				
Total	Zimmerzahl				Total	Öffentlicher Bau	Privater Bau		
	1–2	3–4	5 und mehr				Total	davon Wohnbau	davon Industriebau
937	137	387	413	28	14 500	935	13 565	11 056	2 000
551	51	256	244	–	5 159	1 113	4 046	3 984	–
272	25	88	159	6	2 435	79	2 356	2 281	–
321	32	140	149	4	4 815	768	4 047	4 039	–
1 369	143	666	560	20	17 107	2 067	15 040	15 039	–
519	58	214	247	2	5 635	491	5 144	5 106	20
552	41	188	323	–	5 969	95	5 874	5 758	–
645	76	334	235	7	19 203	773	18 430	13 332	3 847
89	4	29	56	2	3 941	1 102	2 839	1 315	–
160	11	39	110	4	3 285	1	3 284	3 235	–
1 558	162	692	704	8	14 597	3 849	10 748	7 864	2 803
594	78	288	228	3	9 297	1 355	7 942	7 837	15
4 077	595	2 174	1 308	14	37 921	4 096	33 825	11 755	18 760
647	44	297	306	8	10 840	7 365	3 475	2 896	35
444	68	200	176	–	1 035	218	817	767	50
1 861	210	830	821	40	66 824	40 081	26 743	19 425	5 640
1 380	131	711	538	29	15 454	4 557	10 897	10 897	–
23 471	**2 908**	**13 425**	**7 138**	**322**	**245 221**	**54 448**	**190 773**	**136 561**	**27 406**
394	30	186	178	9	6 358	1 566	4 792	4 603	131
2 547	390	1 636	521	–	16 810	7 431	9 379	1 296	899
1 719	112	750	857	2	8 168	1 087	7 081	7 027	17
5 081	508	3 005	1 568	10	47 967	8 745	39 222	30 826	7 675
731	67	434	230	12	7 967	5 428	2 539	2 537	–
525	45	256	224	–	4 452	945	3 507	3 501	–
182	12	64	106	1	728	55	673	673	–
7 170	1 275	4 447	1 448	165	74 941	19 854	55 087	32 698	13 125
423	52	197	174	2	2 447	255	2 192	2 192	–
1 653	175	1 092	386	92	41 287	4 286	37 001	23 341	4 700
988	87	499	402	16	17 265	2 299	14 966	14 966	–
491	25	214	252	3	3 885	821	3 064	3 064	–
1 152	102	474	576	2	5 338	851	4 487	3 579	835
415	28	171	216	8	7 608	825	6 783	6 258	24
36 547	**4 953**	**20 604**	**10 990**	**496**	**362 667**	**51 715**	**310 952**	**225 817**	**70 190**
4 224	793	2 608	823	75	44 091	7 221	36 870	20 958	15 608
400	32	168	200	4	7 444	3 513	3 931	3 533	–
1 923	128	981	814	36	22 361	6 626	15 735	15 408	180

1. — 3.: Siehe Seite 17

Gemeinde	Beschäftigte (STATENT[1]), 2020				Flächen, in Hektaren			
	Total	davon			Total[2]	Arealstatistik 2013/18[3]		
		Sektor 1	Sektor 2	Sektor 3		Sied-lungsflä-chen	Landw.-flächen	Bestockte Flächen
Kirchleerau	286	55	91	140	436	43	174	218
Kölliken	1 565	48	365	1 152	889	222	276	387
Moosleerau	361	20	197	144	381	53	224	108
Murgenthal	944	59	327	558	1 862	159	511	1 172
Oftringen	5 356	85	1 507	3 764	1 285	429	426	432
Reitnau	631	127	222	282	802	99	417	283
Rothrist	5 118	47	1 580	3 491	1 185	384	374	396
Safenwil	1 750	42	335	1 373	599	166	160	278
Staffelbach	368	71	145	152	893	65	472	354
Strengelbach	1 417	32	331	1 054	603	144	189	268
Uerkheim	380	72	117	191	709	80	334	292
Vordemwald	655	41	227	387	1 014	81	345	584
Wiliberg	44	14	8	22	117	14	85	21
Zofingen	10 683	73	3 386	7 224	1 108	370	198	532
Bezirk Zurzach	**15 050**	**889**	**5 167**	**8 994**	**13 001**	**1 846**	**5 561**	**5 072**
Böttstein	1 653	29	734	890	743	158	242	264
Döttingen	2 154	42	1 173	939	692	185	221	244
Endingen	832	106	224	502	1 191	116	548	521
Fisibach	136	30	27	79	577	51	243	264
Full-Reuenthal	262	52	13	197	478	68	255	111
Klingnau	968	32	341	595	671	137	245	233
Koblenz	542	28	249	265	408	82	168	118
Leibstadt	1 095	54	688	353	640	112	281	218
Lengnau (AG)	1 121	102	420	599	1 267	130	657	476
Leuggern	1 195	110	278	807	1 376	131	642	514
Mellikon	148	11	72	65	270	52	69	140
Schneisingen	352	75	83	194	826	85	397	349
Siglistorf	172	17	62	93	551	38	230	284
Tegerfelden	465	69	217	179	711	73	360	268
Zurzach	3 955	132	586	3 237	2 599	428	1 003	1 068

1. — 3.: Siehe Seite 16

Wohnungsbestand, per 31.12.2021[1]				Neu erstellte Wohnungen, 2020[2]	Bautätigkeit[2,3], in 1'000 Franken, 2020				
Total	Zimmerzahl				Total	Öffentlicher Bau	Privater Bau		
	1–2	3–4	5 und mehr				Total	davon	
								Wohnbau	Industriebau
446	41	201	204	7	5 732	347	5 385	3 262	1 880
2 157	215	1 060	882	30	25 800	2 730	23 070	21 098	1 369
447	54	227	166	7	3 646	252	3 394	3 269	–
1 474	157	734	583	–	8 383	1 551	6 832	6 136	329
6 942	1 049	4 303	1 590	108	68 564	6 136	62 428	33 116	28 575
726	54	304	368	4	8 525	281	8 244	5 561	164
4 328	451	2 461	1 416	41	49 536	5 315	44 221	30 769	7 525
2 087	246	1 151	690	68	25 315	1 822	23 493	18 026	4 479
651	78	311	262	4	6 415	793	5 622	1 304	3 638
2 403	324	1 386	693	14	10 740	1 209	9 531	8 908	399
744	83	393	268	4	7 677	1 634	6 043	5 225	89
923	58	491	374	9	8 885	2 885	6 000	5 502	–
76	4	26	46	2	626	79	547	521	–
6 596	1 186	3 799	1 611	83	58 927	9 321	49 606	43 221	5 955
17 289	**2 294**	**8 643**	**6 352**	**332**	**259 890**	**63 598**	**196 292**	**163 376**	**7 364**
1 895	257	1 115	523	91	24 354	3 065	21 289	17 039	3 209
2 020	253	1 214	553	26	20 267	5 144	15 123	6 590	230
1 189	109	552	528	19	13 055	1 667	11 388	10 724	28
259	30	129	100	2	12 951	251	12 700	12 665	–
414	25	165	224	9	10 386	588	9 798	6 649	375
1 717	228	863	626	24	11 596	772	10 824	10 707	92
815	103	451	261	–	5 628	729	4 899	4 515	91
764	122	392	250	57	26 364	9 345	17 019	11 877	2 702
1 268	117	563	588	25	15 354	1 007	14 347	12 857	–
1 131	137	492	502	20	42 682	5 508	37 174	29 506	111
107	8	34	65	–	3 446	3 352	94	46	3
738	63	344	331	–	7 593	2 382	5 211	4 820	280
336	43	149	144	30	5 950	1 363	4 587	4 557	20
611	73	290	248	10	7 325	430	6 895	6 384	187
4 025	726	1 890	1 409	19	52 939	27 995	24 944	24 440	36

1. — 3.: Siehe Seite 17

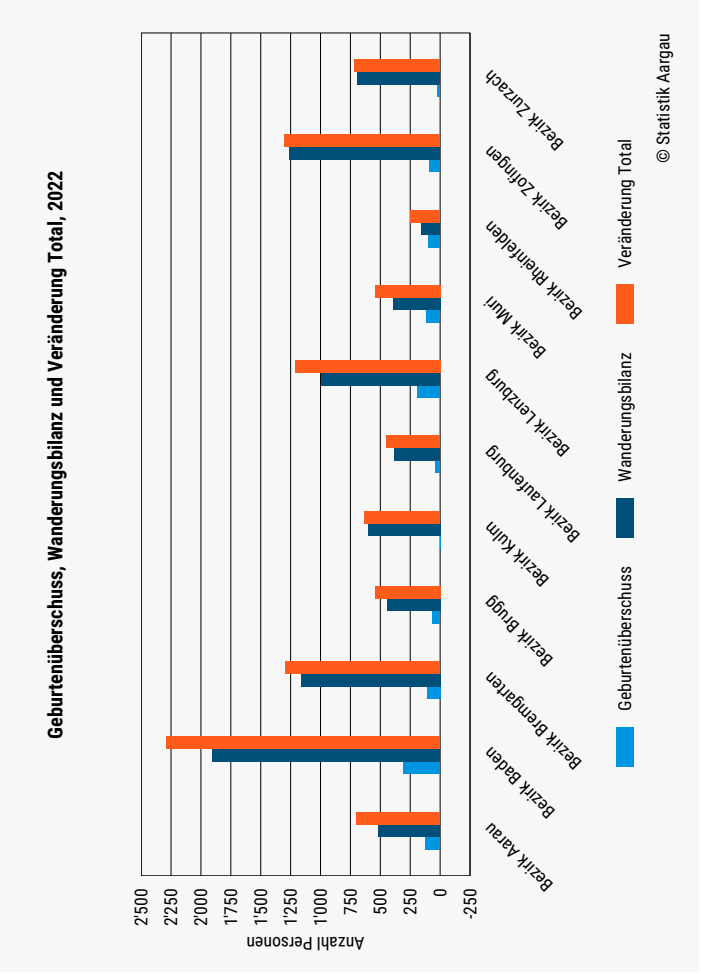
Geburtenüberschuss, Wanderungsbilanz und Veränderung Total, 2022
Anzahl Personen
2'500
2'250
2'000
1'750
1'500
1'250
1'000
750
500
250
0
-250
Bezirk Aarau
Bezirk Baden
Bezirk Brugg
Bezirk Bremgarten
Bezirk Kulm
Bezirk Laufenburg
Bezirk Lenzburg
Bezirk Muri
Bezirk Rheinfelden
Bezirk Zofingen
Bezirk Zurzach
Geburtenüberschuss
Wanderungsbilanz
Veränderung Total
© Statistik Aargau

Leer stehende Wohnungen und Leerwohnungsziffer, 1980–2022

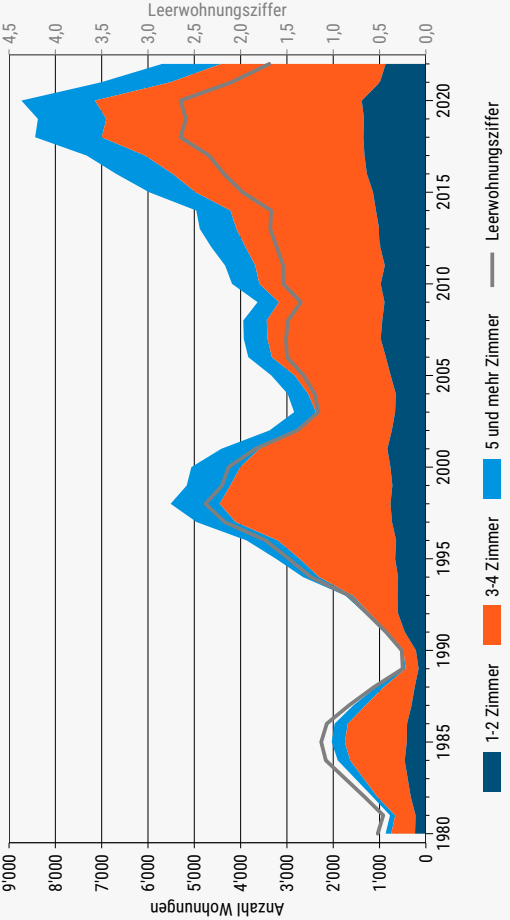

© Statistik Aargau

Staatsfinanzen des Kantons Aargau:
Funktionale Gliederung der Finanzierungsrechnung, 2022

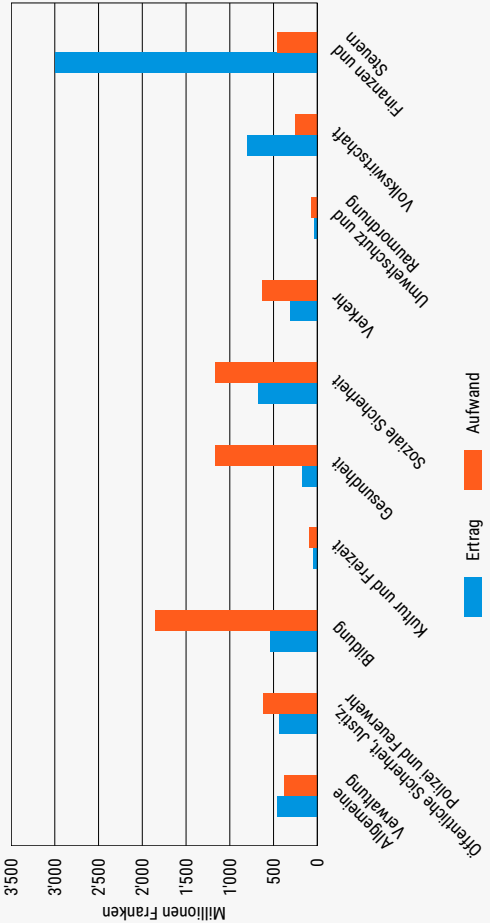

© Statistik Aargau

Kumulierte Logiernächte (Hotels und Kurbetriebe) nach Herkunftsland, 2005–2022

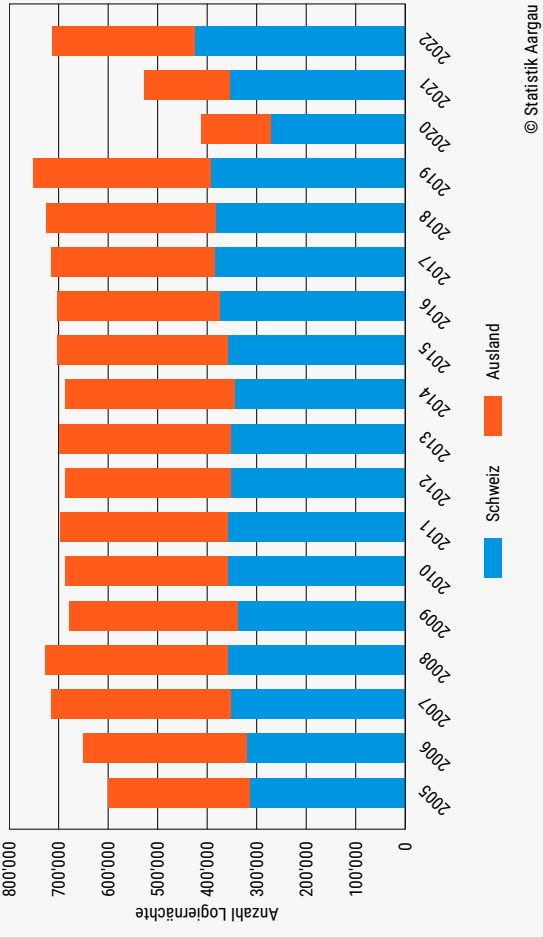

Motorisierungsgrad in den Aargauer

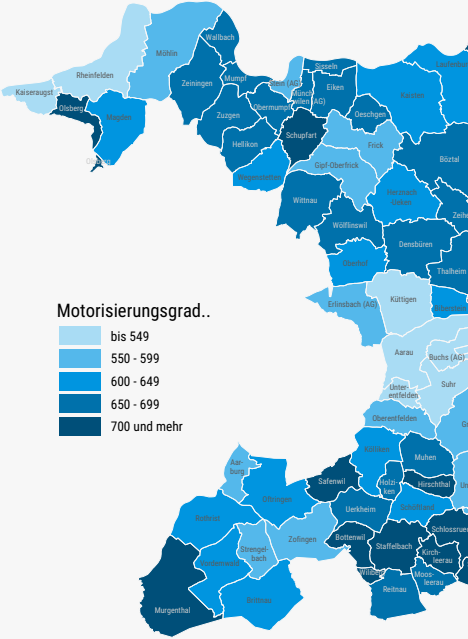

1. Der Motorisierungsgrad entspricht der Anzahl Personenwagen per 30. September 2022 pro 1

Gemeinden, per 30. September 2022

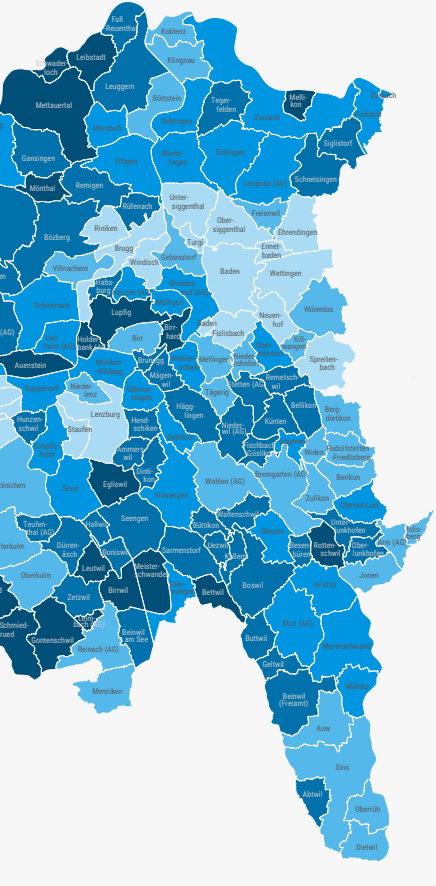

'000 Einwohner/-innen per 30. Juni 2022.

© Statistik Aargau

Gemeinde	Steuerfüsse[1], in %			Gemeindefinanzen[2], in Franken			
	2021	2022	2023	Normsteuerertrag[3], 2021		Steuern jur. Personen, 2021	Finanzausgleich[4], 2023
				Total	pro Einwohner/-in		
Kanton Aargau	**102**	**102**	**…**	**2 046 272 786**	**2 910**	**179 035 276**	**–27 210 000**
Bezirk Aarau	**103**	**103**	**…**	**256 202 933**	**3 154**	**30 945 717**	**–1 145 000**
Aarau	97	97	96	95 164 052	4 369	15 924 965	7 900 000
Biberstein	92	92	92	6 948 541	4 303	103 670	765 000
Buchs (AG)	108	108	108	21 177 319	2 564	2 675 081	–1 817 000
Densbüren	117	117	117	2 195 008	2 942	411 455	–606 000
Erlinsbach (AG)	92	89	89	14 742 528	3 294	223 993	391 000
Gränichen	111	111	111	19 444 176	2 320	996 181	–1 197 000
Hirschthal	105	105	105	5 459 936	3 366	565 608	234 000
Küttigen	100	100	100	20 053 302	3 117	695 101	727 000
Muhen	112	112	112	10 202 007	2 542	506 054	–408 000
Oberentfelden	110	110	110	21 542 102	2 487	3 770 352	–3 021 000
Suhr	112	112	112	26 794 813	2 463	3 720 112	–3 703 000
Unterentfelden	113	113	113	12 479 149	2 854	1 353 146	–410 000
Bezirk Baden	**100**	**99**	**…**	**467 071 834**	**3 172**	**48 238 984**	**10 758 000**
Baden	92	92	92	93 407 425	4 753	19 150 773	11 797 000
Bellikon	89	89	89	5 733 340	3 666	50 477	574 000
Bergdietikon	84	84	84	13 606 439	4 617	862 868	1 718 000
Birmenstorf (AG)	98	98	98	9 698 236	3 286	462 023	400 000
Ehrendingen	108	108	108	12 980 782	2 665	298 873	30 000
Ennetbaden	97	97	92	17 614 331	4 933	263 968	2 361 000
Fislisbach	109	109	109	13 669 157	2 398	384 965	–790 000
Freienwil	109	109	109	2 927 937	2 652	65 948	–99 000
Gebenstorf	108	108	108	14 685 007	2 611	710 515	–274 000
Killwangen	105	105	105	5 894 204	2 853	180 336	93 000
Künten	107	104	104	5 303 194	2 851	200 807	–79 000
Mägenwil	108	113	113	6 450 608	3 011	1 701 681	–7 000
Mellingen	110	110	110	14 395 973	2 414	864 060	–891 000
Neuenhof	112	112	112	16 831 107	1 885	1 522 645	–3 226 000
Niederrohrdorf	97	97	97	13 875 622	3 164	672 148	775 000
Oberrohrdorf	85	85	85	17 004 859	4 165	728 431	1 965 000
Obersiggenthal	110	110	110	25 955 806	2 975	809 668	–238 000

1. Bei den Steuerfüssen der Bezirke und des Kantons handelt es sich um den berechneten, durchschnittlichen Steuerfuss gemäss Art. 5 Abs. 3 des Finanzausgleichsgesetzes (FiAG, Stand 31. Dezember 2017).
2. Die Steuererträge entsprechen den für die Berechnung des Finanzausgleichs 2023 verwendeten Daten. Aufgrund von Rundungsdifferenzen können sich die Summen der Gemeinden, der Bezirke und des Kantons leicht voneinander unterscheiden.
3. Die Berechnung des Normsteuerertrags erfolgte gemäss Art. 5 FiAG (Stand 31. Dezember 2017).
4. Positive Werte: Abgabe in den Finanzausgleich. Negative Werte: Beitrag aus dem Finanzausgleich. Beträge inkl. Ergänzungsbeiträgen und Korrekturzahlungen.

Motorfahrzeuge[1], per 30.09.2022				Schülerinnen und Schüler[2], Schuljahr 2022/23				
Motorisierungsgrad[3]	Personentransportfahrzeuge[4]	Nutzfahrzeuge[5]	Motorräder[6]	Kindergarten	Primarschule[7]	Bezirksschule	Sekundarschule	Realschule
586,3	**415 863**	**53 804**	**63 750**	**14 891**	**43 781**	**8 803**	**7 789**	**5 117**
530,5	**43 335**	**5 935**	**5 850**	**1 819**	**5 180**	**1 110**	**873**	**575**
485,5	10 629	1 782	1 259	407	1 162	505	183	136
610,7	982	61	172	31	88	–	–	–
517,9	4 271	506	522	204	549	165	111	18
659,5	488	76	124	13	48	–	–	–
594,2	2 668	161	393	180	507	–	104	48
569,6	4 839	437	777	193	513	–	108	68
704,7	1 150	211	162	35	111	–	–	–
530,8	3 466	366	506	138	386	–	83	37
652,3	2 642	328	412	80	272	–	41	41
550,9	4 795	865	646	192	545	158	135	118
463,4	5 033	888	536	254	709	282	108	109
533,4	2 372	254	341	92	290	–	–	–
535,4	**79 586**	**9 663**	**12 254**	**3 066**	**9 365**	**2 063**	**1 481**	**998**
501,8	9 943	1 282	1 414	345	1 117	557	248	110
681,4	1 064	65	155	25	75	–	–	–
588,0	1 722	181	283	71	195	–	–	–
609,1	1 792	291	317	62	224	–	–	–
546,8	2 662	219	502	107	313	–	–	–
448,7	1 616	83	230	73	258	–	–	–
542,4	3 213	286	388	137	365	–	–	–
593,1	653	62	126	28	87	–	–	–
570,1	3 248	559	483	115	339	–	71	48
565,9	1 181	98	161	38	139	–	–	–
673,9	1 269	133	248	39	167	–	–	–
698,8	1 515	514	798	47	139	–	–	–
575,8	3 467	573	473	133	393	271	163	120
490,5	4 384	537	529	195	555	–	102	98
580,7	2 586	156	375	76	293	156	146	77
615,6	2 537	156	339	84	249	–	–	–
480,3	4 240	330	627	176	601	130	85	56

1. Quelle: Motorfahrzeugstatistik (Datengrundlage Strassenverkehrsamt des Kantons Aargau)
2. Öffentliche Schule nach Schulgemeinde
3. Anzahl Personenwagen pro 1'000 Einwohner/-innen
4. Personenwagen, Kleinbusse und Cars
5. Inklusive Arbeitsmotorfahrzeuge
6. Inklusive Kleinmotorräder, ohne Motorfahrräder
7. Inklusive Einschulungsklasse

Gemeinde	Steuerfüsse[1], in %			Gemeindefinanzen[2], in Franken			
	2021	2022	2023	Normsteuerertrag[3], 2021		Steuern jur. Personen, 2021	Finanzausgleich[4], 2023
				Total	pro Einwohner/-in		
Remetschwil	95	95	92	8 926 281	4 333	254 652	944 000
Spreitenbach	105	100	100	30 754 261	2 538	9 911 973	−4 109 000
Stetten (AG)	99	99	99	6 182 522	2 660	657 379	−47 000
Turgi	113	113	113	6 911 248	2 329	153 832	−669 000
Untersiggenthal	105	105	105	19 474 429	2 642	1 135 898	−916 000
Wettingen	95	95	95	66 009 402	3 131	4 717 050	958 000
Wohlenschwil	116	116	116	4 132 648	2 362	99 646	−228 000
Würenlingen	100	100	100	12 537 468	2 538	1 085 493	−271 000
Würenlos	103	103	101	22 109 548	3 399	1 292 877	987 000
Bezirk Bremgarten	**93**	**92**	**…**	**237 269 710**	**2 957**	**13 759 431**	**1 126 000**
Arni (AG)	86	83	83	6 992 720	3 702	117 673	558 000
Berikon	89	89	89	14 966 629	3 093	474 172	584 000
Bremgarten (AG)	94	94	94	25 911 472	3 008	2 528 037	452 000
Büttikon	96	96	96	2 965 127	2 683	97 287	104 000
Dottikon	97	97	97	9 750 335	2 400	1 244 002	−691 000
Eggenwil	103	106	106	2 878 097	2 757	23 651	115 000
Fischbach-Göslikon	99	99	99	4 307 753	2 553	364 919	−53 000
Hägglingen	111	111	111	6 913 711	2 853	107 558	158 000
Islisberg	92	92	92	2 356 675	3 603	61 864	218 000
Jonen	92	87	87	7 525 860	3 366	184 571	416 000
Niederwil (AG)	99	99	103	7 104 475	2 468	279 080	−99 000
Oberlunkhofen	74	74	74	10 225 480	4 881	277 518	1 264 000
Oberwil-Lieli	57	53	48	16 091 631	6 310	233 271	2 782 000
Rudolfst.-Friedlisberg	95	95	95	12 815 479	2 799	457 798	−91 000
Sarmenstorf	105	105	105	7 810 481	2 622	239 137	−242 000
Tägerig	127	127	127	3 225 786	2 155	63 126	−703 000
Uezwil	106	106	106	1 160 252	2 321	8 671	−105 000
Unterlunkhofen	69	69	69	4 909 021	3 184	113 361	441 000
Villmergen	102	102	102	18 705 344	2 424	2 651 060	−1 427 000
Widen	75	75	75	16 575 120	4 282	425 405	1 781 000
Wohlen (AG)	113	113	113	39 623 127	2 353	3 468 729	−4 869 000
Zufikon	85	85	85	14 455 135	3 118	338 541	533 000
Bezirk Brugg	**104**	**105**	**…**	**142 124 940**	**2 783**	**10 770 459**	**−2 893 000**
Auenstein	93	93	93	5 779 762	3 484	156 804	612 000
Birr	117	117	117	9 890 837	2 173	977 418	−1 911 000
Birrhard	115	115	109	2 013 356	2 615	60 842	95 000
Bözberg	96	96	96	4 665 838	2 828	39 165	−588 000

1. — 4.: Siehe Seite 34

Motorfahrzeuge[1], per 30.09.2022				Schülerinnen und Schüler[2], Schuljahr 2022/23				
Motorisierungsgrad[3]	Personentransportfahrzeuge[4]	Nutzfahrzeuge[5]	Motorräder[6]	Kindergarten	Primarschule[7]	Bezirksschule	Sekundarschule	Realschule
671,1	1 411	175	261	35	119	–	–	–
489,0	5 999	1 041	665	286	848	206	163	186
691,5	1 650	242	282	68	120	–	32	27
483,2	1 423	117	206	53	145	172	–	–
513,6	3 846	321	597	168	437	–	97	73
482,9	10 238	1 120	1 549	398	1 241	571	220	103
633,0	1 111	130	196	48	139	–	–	–
612,0	3 040	644	446	123	354	–	58	53
571,0	3 776	348	604	136	453	–	96	47
601,3	**48 704**	**5 557**	**7 492**	**1 741**	**5 136**	**1 089**	**1 042**	**682**
589,7	1 118	85	206	38	125	–	–	–
559,0	2 711	220	414	98	339	246	198	113
572,3	4 973	742	734	178	487	328	102	81
653,0	715	68	123	29	70	–	–	–
601,3	2 470	231	337	79	157	119	90	54
620,7	648	58	142	31	69	–	–	–
651,3	1 119	123	179	41	117	–	–	–
675,9	1 656	187	326	55	229	–	–	–
551,1	362	26	106	14	48	–	–	–
597,5	1 374	143	249	65	157	–	130	–
656,5	1 986	301	358	71	170	–	56	34
652,4	1 359	101	227	30	108	–	–	–
635,2	1 623	139	256	56	154	–	–	–
559,6	2 564	263	377	95	322	–	–	–
659,4	2 003	207	362	57	209	–	33	30
596,3	896	71	195	25	128	–	–	–
665,3	330	42	67	–	28	–	–	–
686,9	1 054	99	205	34	78	–	–	–
625,0	4 858	690	733	188	534	–	129	98
585,7	2 269	149	293	92	238	–	–	–
578,8	9 861	1 172	1 187	357	1 073	396	253	228
587,1	2 755	440	416	108	296	–	51	44
577,0	**29 699**	**3 856**	**4 499**	**1 042**	**3 129**	**598**	**582**	**354**
705,7	1 168	116	217	35	97	–	–	–
555,5	2 559	340	275	107	379	–	71	31
742,5	569	103	97	15	33	–	–	–
662,0	1 086	143	171	32	79	–	–	–

1. – 7.: Siehe Seite 35

Gemeinde	Steuerfüsse[1], in %			Gemeindefinanzen[2], in Franken			
	2021	2022	2023	Normsteuerertrag[3], 2021		Steuern jur. Personen, 2021	Finanzausgleich[4], 2023
				Total	pro Einwohner/-in		
Brugg	97	97	97	41 234 945	3 186	4 919 682	502 000
Habsburg	82	82	82	2 176 787	4 993	10 845	282 000
Hausen (AG)	105	105	110	9 539 612	2 566	242 833	−86 000
Lupfig	96	110	110	10 183 234	3 154	1 909 571	617 000
Mandach	117	117	117	905 869	2 762	4 826	−241 000
Mönthal	115	115	115	1 017 490	2 657	24 176	−124 000
Mülligen	109	109	109	2 793 806	2 563	208 815	−87 000
Remigen	98	98	98	3 535 279	2 573	154 042	−332 000
Riniken	119	119	119	3 605 862	2 404	56 158	−137 000
Rüfenach	118	118	118	2 176 159	2 476	45 930	−60 000
Schinznach	105	110	110	6 369 537	2 665	211 978	156 000
Thalheim (AG)	109	109	109	2 169 570	2 497	38 144	−504 000
Veltheim (AG)	105	105	105	4 293 836	2 763	505 042	37 000
Villigen	87	87	87	6 076 534	2 786	266 429	127 000
Villnachern	120	120	120	3 684 777	2 221	54 240	−329 000
Windisch	115	115	115	20 011 850	2 530	883 519	−922 000
Bezirk Kulm	**111**	**111**	**…**	**97 986 433**	**2 235**	**6 061 717**	**−16 320 000**
Beinwil am See	102	102	102	10 722 808	3 110	219 512	291 000
Birrwil	95	95	95	4 030 215	3 173	28 509	446 000
Dürrenäsch[5]	105	105	…	3 475 261	2 588	35 256	31 000
Gontenschwil	112	112	112	4 985 556	2 301	579 068	−444 000
Holziken	106	106	106	3 801 360	2 283	129 813	−220 000
Leimbach (AG)	122	122	122	1 271 812	2 564	86 210	−35 000
Leutwil	121	121	121	1 882 404	2 523	24 559	−14 000
Menziken	…	…	118	15 690 441	2 030	1 418 735	−4 196 000
Oberkulm	119	119	119	5 592 342	1 962	500 710	−1 395 000
Reinach (AG)	115	115	115	17 377 246	1 919	1 834 335	−5 926 000
Schlossrued	123	123	120	2 135 676	2 598	114 920	−467 000
Schmiedrued	120	120	120	2 183 859	1 870	75 632	−770 000
Schöftland	97	97	97	12 020 613	2 655	505 816	−46 000
Teufenthal (AG)	122	122	122	3 489 735	2 028	142 705	−756 000
Unterkulm	115	115	115	6 636 022	1 917	274 836	−2 370 000
Zetzwil	118	118	118	2 691 083	1 969	91 102	−449 000

1. — 4.: Siehe Seite 34
5. Gemeindesteuerfuss 2023 war zum Zeitpunkt der Drucklegung noch nicht beschlossen.

Motorfahrzeuge[1], per 30.09.2022				Schülerinnen und Schüler[2], Schuljahr 2022/23				
Motorisierungsgrad[3]	Personentransportfahrzeuge[4]	Nutzfahrzeuge[5]	Motorräder[6]	Kindergarten	Primarschule[7]	Bezirksschule	Sekundarschule	Realschule
504,2	6 549	787	824	256	732	239	227	165
696,3	298	18	76	10	25	–	–	–
618,0	2 334	237	312	84	220	–	–	–
769,9	2 521	483	374	54	179	–	32	26
637,4	218	28	56	12	29	–	–	–
795,8	304	53	48	–	–	–	–	–
633,7	699	60	149	24	76	–	–	–
657,1	891	93	144	37	115	–	–	–
541,6	827	68	141	37	98	–	–	–
650,7	570	50	123	16	39	–	–	–
635,9	1 535	343	313	38	141	46	29	8
684,3	609	119	102	19	53	–	–	–
639,9	981	135	176	30	80	83	79	33
641,8	1 407	200	245	41	133	–	–	–
560,5	941	94	199	33	108	–	–	–
450,6	3 633	386	457	162	513	230	144	91
631,3	**27 929**	**3 605**	**4 497**	**908**	**2 594**	**471**	**487**	**392**
655,2	2 279	305	451	68	208	–	–	–
745,1	982	108	148	19	49	–	–	–
676,7	923	245	190	39	92	–	–	–
719,0	1 542	236	269	44	105	–	–	–
653,8	1 097	81	225	34	94	–	–	–
732,1	358	40	66	9	49	–	–	–
708,6	535	70	150	11	44	–	–	–
592,8	4 585	454	618	191	455	–	125	103
586,5	1 676	226	236	73	186	–	92	30
585,8	5 397	659	671	172	532	203	130	116
744,9	632	106	112	23	55	–	–	–
754,7	884	148	222	26	60	–	–	–
649,6	2 941	333	458	72	246	153	111	99
659,6	1 158	129	172	33	108	–	–	–
571,4	2 012	274	299	68	226	115	29	44
670,3	928	191	210	26	85	–	–	–

1. — 7.: Siehe Seite 35

Gemeinde	Steuerfüsse[1], in %			Gemeindefinanzen[2], in Franken			
	2021	2022	2023	Normsteuerertrag[3], 2021		Steuern jur. Personen, 2021	Finanzausgleich[4], 2023
				Total	pro Einwohner/-in		
Bezirk Laufenburg	**107**	**107**	**…**	**99 868 979**	**2 813**	**5 980 504**	**–3 613 000**
Böztal	…	114	114	6 392 101	2 270	204 119	–1 498 000
Eiken	111	111	111	6 348 117	2 708	617 270	20 000
Frick	99	99	102	18 139 659	3 177	1 691 939	–22 000
Gansingen	115	115	120	2 498 403	2 377	54 694	–409 000
Gipf-Oberfrick	99	99	99	11 898 187	3 170	320 274	518 000
Herznach-Ueken	…	…	110	6 003 798	2 370	97 402	–207 000
Kaisten	105	105	105	8 180 546	2 923	534 220	338 000
Laufenburg	108	108	108	10 735 360	2 899	1 217 425	–223 000
Mettauertal	109	109	109	5 686 646	2 700	122 079	–680 000
Münchwilen (AG)	113	113	113	2 992 218	2 931	344 932	91 000
Oberhof	125	125	125	1 305 960	2 283	10 941	–613 000
Oeschgen	114	114	114	3 100 960	2 829	49 234	48 000
Schwaderloch	123	123	123	1 785 578	2 569	70 368	–3 000
Sisseln	80	80	80	6 682 403	3 954	492 240	447 000
Wittnau	119	119	119	3 293 945	2 375	94 811	–470 000
Wölflinswil	125	125	125	2 177 409	2 114	61 776	–625 000
Zeihen	114	114	114	2 647 689	2 219	–3 220	–325 000
Bezirk Lenzburg	**96**	**95**	**…**	**189 190 320**	**2 843**	**15 072 598**	**758 000**
Ammerswil	105	105	105	1 679 590	2 285	50 427	–52 000
Boniswil	107	107	105	4 493 593	2 830	167 652	103 000
Brunegg	105	105	105	2 676 338	3 066	255 933	–15 000
Dintikon	98	98	98	5 894 484	2 496	683 664	–108 000
Egliswil	105	105	105	3 934 208	2 637	115 103	12 000
Fahrwangen	118	118	118	5 479 962	2 292	251 103	–738 000
Hallwil	127	127	127	2 092 604	2 116	120 565	–620 000
Hendschiken	125	125	125	3 188 580	2 405	536 104	–229 000
Holderbank (AG)	95	95	95	3 943 509	2 742	674 263	–95 000
Hunzenschwil	99	99	99	10 152 493	2 383	1 584 546	–208 000
Lenzburg	105	105	105	35 970 872	3 257	3 567 357	632 000
Meisterschwanden	60	60	60	15 617 453	5 001	657 277	2 969 000
Möriken-Wildegg	94	94	94	14 275 426	3 087	1 453 165	284 000
Niederlenz	117	117	117	10 517 403	2 186	1 210 346	–1 210 000
Othmarsingen	107	107	107	6 887 161	2 268	441 864	–413 000
Rupperswil	97	97	97	14 225 511	2 461	853 980	–672 000
Schafisheim	99	99	99	7 407 689	2 422	387 071	–337 000
Seengen	77	72	72	15 475 053	3 639	481 968	1 307 000
Seon	108	108	108	12 118 875	2 329	670 443	–671 000
Staufen	76	76	82	13 159 516	3 169	909 767	819 000

1. — 4.: Siehe Seite 34

Motorfahrzeuge[1], per 30.09.2022				Schülerinnen und Schüler[2], Schuljahr 2022/23				
Motorisierungsgrad[3]	Personentransportfahrzeuge[4]	Nutzfahrzeuge[5]	Motorräder[6]	Kindergarten	Primarschule[7]	Bezirksschule	Sekundarschule	Realschule
647,7	**23 217**	**3 353**	**3 578**	**742**	**2 191**	**418**	**430**	**212**
661,3	1 884	260	314	57	184	–	–	–
672,3	1 598	201	240	48	154	–	–	–
599,2	3 444	426	386	104	378	292	200	100
657,0	699	68	118	20	63	–	–	–
592,8	2 245	241	349	75	222	–	90	48
644,6	1 647	181	281	62	155	–	–	–
634,9	1 802	196	264	67	153	–	–	–
648,6	2 418	556	253	79	218	126	140	64
715,6	1 528	256	301	32	120	–	–	–
674,2	691	116	120	25	61	–	–	–
634,3	359	51	87	15	46	–	–	–
697,3	803	145	128	30	74	–	–	–
726,2	512	135	87	10	41	–	–	–
689,1	1 160	179	195	37	97	–	–	–
669,1	928	112	182	32	79	–	–	–
663,1	677	114	117	13	64	–	–	–
673,8	822	116	156	36	82	–	–	–
622,2	**41 782**	**5 718**	**6 667**	**1 477**	**4 137**	**724**	**775**	**436**
655,6	495	60	109	25	67	–	–	–
664,4	1 097	100	189	42	85	–	–	–
684,8	604	144	85	19	81	–	–	–
663,3	1 584	250	233	48	165	–	–	–
705,1	1 057	114	218	29	89	–	–	–
634,1	1 541	236	230	57	174	–	–	–
678,8	691	88	127	22	49	–	–	–
674,4	904	161	166	33	97	–	–	–
706,2	1 031	105	199	36	67	–	–	–
654,7	2 813	415	378	98	269	–	63	20
531,2	5 923	980	760	203	580	267	204	113
751,4	2 375	227	439	62	144	–	63	31
638,3	2 939	382	464	102	284	145	80	44
553,3	2 685	256	430	116	372	–	64	40
644,7	1 971	287	316	76	178	–	–	–
615,4	3 577	446	536	135	392	–	73	55
641,3	1 971	492	357	62	199	–	22	30
687,2	2 917	290	473	88	283	189	113	43
624,7	3 322	514	601	113	318	123	93	60
549,0	2 285	171	357	111	244	–	–	–

1. — 7.: Siehe Seite 35

Gemeinde	Steuerfüsse[1], in %			Gemeindefinanzen[2], in Franken			
	2021	2022	2023	Normsteuerertrag[3], 2021		Steuern jur. Personen, 2021	Finanzausgleich[4], 2023
				Total	pro Einwohner/-in		
Bezirk Muri	**104**	**103**	**…**	**103 655 391**	**2 731**	**7 539 778**	**–4 350 000**
Abtwil	115	115	115	2 118 426	2 131	56 685	–343 000
Aristau	109	109	109	4 546 420	2 929	404 827	–272 000
Auw	108	112	108	5 354 299	2 361	377 956	–619 000
Beinwil (Freiamt)	103	103	103	3 257 651	2 731	57 512	–420 000
Besenbüren	113	113	113	1 743 439	2 754	155 441	–10 000
Bettwil	107	107	102	1 982 098	2 919	–54 682	–142 000
Boswil	101	101	101	7 303 594	2 448	623 375	–429 000
Bünzen	110	110	110	2 774 367	2 421	151 534	–139 000
Buttwil	102	102	102	3 333 606	2 600	92 283	–84 000
Dietwil	104	104	104	3 253 558	2 294	126 874	–306 000
Geltwil	50	50	50	2 440 451	11 512	975	214 000
Kallern	107	107	102	1 214 306	2 955	6 579	–126 000
Merenschwand	96	96	96	9 574 768	2 597	774 303	–278 000
Mühlau	117	117	117	2 780 519	2 237	76 227	–390 000
Muri (AG)	106	102	102	24 448 904	2 916	2 494 265	–34 000
Oberrüti	114	114	114	3 580 801	2 242	169 883	–283 000
Rottenschwil	105	99	99	2 685 268	2 935	49 406	5 000
Sins	102	102	98	13 500 059	3 145	1 667 450	–386 000
Waltenschwil	106	106	106	7 762 857	2 529	308 884	–308 000
Bezirk Rheinfelden	**99**	**97**	**…**	**176 729 618**	**3 634**	**18 306 956**	**8 811 000**
Hellikon	120	120	120	1 749 483	2 157	19 286	–325 000
Kaiseraugst	65	65	65	28 894 358	5 254	6 764 649	4 302 000
Magden	95	95	95	14 965 051	3 852	223 616	1 280 000
Möhlin	115	115	115	29 775 033	2 663	2 191 043	–1 014 000
Mumpf	119	119	119	3 688 290	2 375	223 245	–17 000
Obermumpf	122	122	122	2 232 634	2 110	18 978	–125 000
Olsberg	92	92	92	1 613 461	4 558	5 957	35 000
Rheinfelden	95	90	90	59 062 506	4 306	6 372 104	3 508 000
Schupfart	113	113	110	2 009 218	2 450	33 912	–303 000
Stein (AG)	92	88	88	11 607 911	3 461	1 329 551	859 000
Wallbach	100	95	95	7 561 270	3 725	317 908	835 000
Wegenstetten	118	118	118	2 371 645	2 276	33 594	–292 000
Zeiningen	112	112	112	8 548 152	3 528	745 406	407 000
Zuzgen	119	119	119	2 650 606	2 935	27 707	–339 000

1. — 4.: Siehe Seite 34

Motorfahrzeuge[1], per 30.09.2022				Schülerinnen und Schüler[2], Schuljahr 2022/23				
Motorisierungsgrad[3]	Personentransportfahrzeuge[4]	Nutzfahrzeuge[5]	Motorräder[6]	Kindergarten	Primarschule[7]	Bezirksschule	Sekundarschule	Realschule
627,9	**24 133**	**3 286**	**4 092**	**862**	**2 533**	**400**	**426**	**285**
663,1	689	75	124	22	72	–	–	–
647,9	1 041	127	170	36	107	–	–	–
592,8	1 365	132	216	46	172	–	–	–
654,3	818	129	126	27	88	–	–	–
690,6	442	49	101	22	46	–	–	–
738,6	500	77	130	17	42	–	–	–
660,4	1 996	408	368	73	202	–	63	50
648,8	761	126	154	24	69	–	–	–
689,9	881	91	176	32	100	–	–	–
579,4	832	77	192	33	91	–	–	–
699,1	158	20	31	–	–	–	–	–
654,5	269	23	57	11	34	–	–	–
623,3	2 331	408	384	102	257	–	79	54
642,6	809	111	124	35	80	–	–	–
617,2	5 197	635	773	167	525	243	129	77
557,8	892	94	118	47	125	–	–	–
725,3	669	75	106	16	37	–	–	–
566,5	2 458	420	364	86	285	157	155	104
655,4	2 025	209	378	66	201	–	–	–
573,6	**28 008**	**3 131**	**4 067**	**845**	**2 787**	**566**	**501**	**270**
699,5	575	61	108	10	53	–	–	–
536,8	2 941	411	515	108	316	–	61	49
608,1	2 366	191	364	65	260	–	–	–
575,2	6 445	835	867	189	697	219	188	118
652,8	1 026	135	160	22	45	–	–	–
657,7	707	69	114	22	60	–	–	–
753,5	266	29	52	11	22	–	–	–
493,9	6 800	606	867	223	731	347	252	103
724,0	606	58	107	15	48	–	–	–
582,1	1 972	171	234	60	194	–	–	–
662,5	1 362	162	200	37	110	–	–	–
646,8	674	101	139	17	51	–	–	–
681,1	1 668	200	240	46	143	–	–	–
672,6	600	102	100	20	57	–	–	–

1. — 7.: Siehe Seite 35

Gemeinde	Steuerfüsse[1], in %			Gemeindefinanzen[2], in Franken			
	2021	2022	2023	Normsteuerertrag[3], 2021		Steuern jur. Personen, 2021	Finanzausgleich[4], 2023
				Total	pro Einwohner/-in		
Bezirk Zofingen	**111**	**111**	**…**	**183 533 212**	**2 443**	**14 679 545**	**–16 555 000**
Aarburg	121	121	118	20 474 961	2 389	3 350 779	–3 535 000
Bottenwil	119	119	119	1 817 928	2 109	25 857	–298 000
Brittnau	119	114	114	9 448 776	2 330	453 853	–499 000
Kirchleerau	123	123	123	2 169 676	2 400	184 397	–71 000
Kölliken	114	114	114	10 904 467	2 349	774 391	–1 252 000
Moosleerau	123	123	123	2 246 350	2 458	114 996	–49 000
Murgenthal	115	115	115	7 341 072	2 421	460 326	–928 000
Oftringen	113	113	113	30 794 349	2 087	1 961 559	–4 161 000
Reitnau	114	122	122	3 528 530	2 252	239 782	–544 000
Rothrist	110	110	110	23 070 876	2 462	2 009 972	–1 897 000
Safenwil	115	115	115	10 035 302	2 333	1 741 389	–960 000
Staffelbach	119	119	119	2 822 094	2 095	121 967	–654 000
Strengelbach	111	108	103	10 394 086	2 114	395 533	–1 626 000
Uerkheim	119	119	119	3 226 147	2 328	59 481	–238 000
Vordemwald[5]	113	113	…	4 504 716	2 267	196 382	–424 000
Wiliberg	109	109	109	598 927	3 565	7 217	–26 000
Zofingen	99	99	99	40 154 955	3 255	2 581 665	607 000
Bezirk Zurzach	**111**	**111**	**…**	**92 639 416**	**2 588**	**7 679 588**	**–3 787 000**
Böttstein	102	107	107	9 099 079	2 264	1 125 802	–527 000
Döttingen	110	110	110	12 032 391	2 787	2 427 284	–589 000
Endingen	111	111	111	6 375 672	2 435	124 390	–575 000
Fisibach	115	115	115	1 159 476	2 108	30 214	–442 000
Full-Reuenthal	125	125	125	2 464 156	2 690	131 878	–114 000
Klingnau	114	114	114	8 662 545	2 442	360 230	–423 000
Koblenz	118	118	118	3 825 687	2 264	306 602	–584 000
Leibstadt	102	102	102	4 565 253	3 148	1 201 797	153 000
Lengnau (AG)	106	106	103	8 521 252	2 978	387 015	–309 000
Leuggern	107	107	107	6 141 931	2 626	277 183	1 857 000
Mellikon	120	120	127	608 306	2 778	69 301	–117 000
Schneisingen	112	112	112	4 138 969	2 750	120 338	88 000
Siglistorf	121	121	121	1 709 541	2 481	38 323	–291 000
Tegerfelden	107	107	107	3 463 436	2 716	268 482	–133 000
Zurzach	…	115	115	19 871 722	2 548	810 750	–1 781 000

1. — 4.: Siehe Seite 34
5. Gemeindesteuerfuss 2023 war zum Zeitpunkt der Drucklegung noch nicht beschlossen.

Motorfahrzeuge[1], per 30.09.2022				Schülerinnen und Schüler[2], Schuljahr 2022/23				
Motorisierungsgrad[3]	Personentransportfahrzeuge[4]	Nutzfahrzeuge[5]	Motorräder[6]	Kindergarten	Primarschule[7]	Bezirksschule	Sekundarschule	Realschule
616,9	**46 729**	**6 343**	**7 145**	**1 644**	**4 698**	**887**	**766**	**638**
552,9	4 757	474	646	195	522	–	71	115
709,8	606	91	112	30	72	–	–	–
629,3	2 610	255	494	87	226	–	89	50
778,1	719	98	154	30	66	–	–	–
608,1	2 864	480	475	124	324	145	65	43
683,6	631	148	151	18	48	–	–	–
749,2	2 270	310	369	59	178	–	–	–
601,8	8 922	837	1 145	326	953	232	154	139
673,2	1 069	214	286	45	123	–	51	–
628,8	5 957	1 187	801	193	651	199	144	142
735,1	3 199	355	489	103	293	–	60	49
706,8	952	121	182	32	77	–	–	–
578,4	2 867	231	416	92	276	–	–	–
665,7	930	208	185	33	69	–	–	–
622,7	1 237	122	290	47	136	–	–	–
783,1	130	12	30	–	–	–	–	–
562,4	7 009	1 200	920	230	684	311	132	100
626,8	**22 741**	**3 357**	**3 609**	**745**	**2 031**	**477**	**426**	**275**
595,0	2 443	358	294	93	238	–	61	86
638,2	2 757	487	469	91	229	–	–	–
601,6	1 576	206	277	62	170	208	–	–
633,7	372	58	62	–	–	–	–	–
656,0	625	72	149	28	63	–	–	–
598,7	2 153	264	337	75	236	34	99	75
598,1	1 012	106	125	35	92	–	–	–
739,1	1 088	201	151	34	91	–	–	–
620,4	1 779	218	339	70	203	–	122	69
680,0	1 612	254	260	43	119	101	59	–
789,2	176	47	33	–	–	–	–	–
657,5	1 002	170	179	24	77	–	–	–
652,2	471	57	92	20	37	–	–	–
681,6	870	136	127	23	64	–	–	–
604,2	4 805	723	715	147	412	134	85	45

1. – 7.: Siehe Seite 35

Bezirke und Regionen im Überblick

	Anz. Gemeinden	Fläche, in Hektaren	Wohnbevölkerung[1], 2022			Bevölkerungsbewegungen[1], 2022					Beschäftigte (STATENT[2]), 2020			
			Total	Schweiz.	Ausl.	Geburten	Todesfälle	Zuzüge	Wegzüge	Einbürgerungen	Total	Sektor 1	Sektor 2	Sektor 3
Kanton Aargau	**198**	**140 380**	**713 117**	**524 810**	**188 307**	**6 573**	**5 417**	**57 461**	**48 956**	**2 484**	**344 760**	**9 860**	**92 286**	**242 614**
Bezirke														
Aarau	12	10 449	81 942	61 025	20 917	775	653	6 592	6 077	223	59 433	522	10 593	48 318
Baden	26	15 309	149 544	105 686	43 858	1 392	1 087	12 476	10 572	685	76 295	1 096	19 155	56 044
Bremgarten	22	11 747	81 530	60 299	21 231	683	573	6 431	5 268	265	28 933	888	8 013	20 032
Brugg	20	13 007	51 619	38 233	13 386	452	386	3 998	3 553	201	27 049	844	5 176	21 029
Kulm	16	10 133	44 472	32 051	12 421	377	377	3 925	3 323	171	15 069	714	4 755	9 600
Laufenburg	17	17 178	35 946	28 258	7 688	321	280	2 667	2 288	98	14 616	1 125	5 373	8 118
Lenzburg	20	10 274	67 754	51 637	16 117	679	488	5 900	4 905	250	32 982	666	8 517	23 799
Muri	19	13 895	38 502	31 314	7 188	379	265	3 005	2 611	79	15 258	1 563	4 981	8 714
Rheinfelden	14	11 186	48 881	35 610	13 271	449	354	3 128	2 970	187	25 998	568	10 403	15 027
Zofingen	17	14 201	76 414	55 634	20 780	736	646	6 106	4 849	203	34 077	985	10 153	22 939
Zurzach	15	13 001	36 513	25 063	11 450	330	308	3 233	2 540	122	15 050	889	5 167	8 994
Regionale Planungsverbände														
Baden Regio	24	14 325	146 080	102 748	43 332	1 359	1 070	12 221	10 339	677	75 051	1 021	18 986	55 044
aarau regio	12	10 984	84 993	63 230	21 763	795	676	6 843	6 295	227	60 185	512	10 698	48 975
Mutschellen	17	7 769	48 747	39 368	9 379	367	306	3 797	3 171	150	14 694	609	3 325	10 760
zofingenregio	11	10 683	66 717	47 654	19 063	654	580	5 334	4 218	185	30 822	650	9 125	21 047
Fricktal Regio	31	28 363	84 827	63 868	20 959	770	634	5 795	5 258	285	40 614	1 693	15 776	23 145
Lenzburg-Seetal	20	10 469	63 700	49 069	14 631	615	467	5 455	4 494	246	31 558	655	8 251	22 652
Unteres Bünztal	11	6 612	46 161	31 467	14 694	460	340	3 749	3 143	135	18 889	521	5 655	12 713
Oberes Freiamt	17	13 016	34 733	28 144	6 589	345	239	2 726	2 345	71	14 361	1 463	4 739	8 159
Suhrental	10	5 486	14 854	12 604	2 250	131	112	1 144	1 005	20	5 223	563	1 684	2 976
aargauSüd impuls	10	6 664	34 173	23 362	10 811	295	299	3 166	2 595	165	11 264	440	3 704	7 120
Zurzibiet Regio	16	13 554	36 856	25 372	11 484	331	308	3 262	2 555	122	15 142	927	5 174	9 041
Brugg Regio	19	12 454	51 276	37 924	13 352	451	386	3 969	3 538	201	26 957	806	5 169	20 982

1. Quelle: Kantonale Bevölkerungsstatistik (Datengrundlage kantonales Einwohnerregister)
2. Quelle: Statistik der Unternehmensstruktur (STATENT); Bundesamt für Statistik (BFS)

	Anteil der Bevölkerung[1] nach Altersgruppe, in Prozent, 2022				Gemeindesteuererträge[2], in 1'000 Franken, 2021			Gemeindesteuererträge in Franken pro Einwohner/-in, 2021			Durchschn. Steuerfuss[4], in Prozent, 2021
	0—19	20—39	40—64	65+	Normsteuerertrag[3]	100% Sollsteuerertrag nat. Pers.	Juristische Personen	Normsteuerertrag[3]	100% Sollsteuerertrag nat. Pers.	Juristische Personen	
Kanton Aargau	**20,3**	**25,5**	**35,5**	**18,7**	**2 046 273**	**1 764 309**	**179 035**	**2 910**	**2 509**	**255**	**102**
Bezirke											
Aarau	20,3	26,6	34,0	19,0	256 203	212 960	30 946	3 154	2 621	381	103
Baden	20,4	26,1	35,0	18,6	467 072	398 844	48 239	3 172	2 709	328	100
Bremgarten	20,9	24,4	36,1	18,6	237 270	211 322	13 759	2 957	2 634	171	93
Brugg	19,7	25,0	35,1	20,2	142 125	124 411	10 770	2 783	2 436	211	104
Kulm	20,0	24,7	35,4	20,0	97 986	85 020	6 062	2 235	1 939	138	111
Laufenburg	20,0	23,6	37,5	18,9	99 869	87 989	5 981	2 813	2 479	168	107
Lenzburg	20,5	27,3	35,0	17,2	189 190	163 332	15 073	2 843	2 455	227	96
Muri	22,0	25,3	36,5	16,2	103 655	90 214	7 540	2 731	2 377	199	104
Rheinfelden	19,1	23,7	37,4	19,8	176 730	151 371	18 307	3 634	3 113	376	99
Zofingen	20,6	26,5	35,1	17,8	183 533	158 735	14 680	2 443	2 113	195	111
Zurzach	19,7	23,5	36,6	20,2	92 639	80 113	7 680	2 588	2 238	215	111
Regionale Planungsverbände											
Baden Regio	20,4	26,2	34,9	18,5	456 035	388 598	47 988	3 171	2 702	334	100
aarau regio	20,5	26,6	34,0	18,9	261 647	217 936	31 155	3 105	2 586	370	104
Mutschellen	20,4	23,3	36,9	19,4	161 378	147 746	6 194	3 360	3 076	129	86
zofingenregio	20,5	26,6	34,9	17,9	161 263	139 161	13 237	2 459	2 122	202	110
Fricktal Regio	19,5	23,7	37,4	19,4	276 599	239 359	24 287	3 288	2 845	289	102
Lenzburg-Seetal	20,4	26,9	35,1	17,6	180 560	156 594	13 416	2 885	2 502	214	96
Unteres Bünztal	21,4	25,8	35,5	17,3	110 661	94 430	9 787	2 436	2 079	215	107
Oberes Freiamt	22,1	25,4	36,5	16,1	93 910	81 132	7 286	2 745	2 372	213	104
Suhrental	19,5	25,2	36,1	19,2	36 967	32 211	2 060	2 514	2 190	140	109
aargauSüd impuls	20,1	24,8	35,2	19,9	72 487	62 618	5 176	2 160	1 866	154	113
Zurzibiet Regio	19,7	23,5	36,6	20,2	93 545	80 979	7 684	2 590	2 242	213	111
Brugg Regio	19,7	25,0	35,1	20,2	141 219	123 544	10 766	2 783	2 435	212	104

1. Quelle: Kantonale Bevölkerungsstatistik (Datengrundlage kantonales Einwohnerregister)
2. — 4.: Siehe Seite 34, Fussnoten 1. — 3.

Bevölkerungsbewegungen und -bestand im Kanton Aargau[1], 1973—2022

Jahr	Nat. Bevölkerungsbewegung			Wanderungsbewegung			Einbürgerungen	Bereinigungen[2,3]	Bestand, per 31.12.
	Geburtenüberschuss	Geburten	Todesfälle	Wand.-bilanz	Zuzüge	Wegzüge			
1973	2 832	6 259	3 427	2 854	43 038	40 184	653	–	445 189
1980	1 980	5 699	3 719	1 951	38 919	36 968	935	−1 378	452 786
1990	2 307	6 286	3 979	3 777	40 570	36 793	445	2 222	504 597
2000	1 350	5 423	4 073	789	41 903	41 114	1 579	69	547 462
2010	1 832	6 125	4 293	6 631	48 947	42 316	2 270	−115	612 611
2015	1 592	6 442	4 850	6 167	52 376	46 209	3 123	728	653 317
2017	1 864	6 551	4 687	5 449	53 532	48 083	2 807	513	670 050
2018	1 796	6 559	4 763	4 832	53 591	48 759	2 771	709	677 387
2019	1 733	6 629	4 896	5 177	54 925	49 748	3 217	1 127	685 424
2020	1 282	6 763	5 481	7 210	57 707	50 497	3 159	144	694 060
2021	1 897	7 240	5 343	6 929	56 530	49 601	2 565	300	703 186
2022	1 156	6 573	5 417	8 505	57 461	48 956	2 484	270	713 117

1. Quelle: Kantonale Bevölkerungsstatistik (Datengrundlage kantonales Einwohnerregister)
2. Die Bereinigungen ergeben sich aus der Differenz zum Vorjahresbestand nach Zuzählen von Geburten und Zuzügen respektive nach Abzählen von Wegzügen und Todesfällen. Ab 2020 wurde die Methode zur Identifikation der Mutationen leicht angepasst, indem die Bevölkerungsmutationen identifiziert und für den gesamten Zeitraum vom 1. Januar bis 31. Dezember berechnet werden. Dies führt dazu, dass Mutationen, die erst nach der Betrachtungsperiode des ersten Halbjahrs gemeldet werden, neu noch als Geburt, Todesfall, Zuzug, Wegzug oder Einbürgerung erkannt werden, während diese bis 2019 zu den Bereinigungen gezählt werden mussten.
3. 1980 und 1990: Bereinigungen durch Neuaufnahme per 31. Dezember 1980 respektive per 31. Dezember 1990

Eheschliessungen nach Geschlecht und Altersklasse[1], 1949—2021

Jahr	Total	Männer nach Altersklasse in Jahren						Frauen nach Altersklasse in Jahren					
		<20	20–29	30–39	40–49	50–59	60+	<20	20–29	30–39	40–49	50–59	60+
1949	2 400	23	1 570	577	141	55	34	131	1 780	339	111	32	7
1960	2 733	29	1 948	512	125	79	40	267	1 993	324	91	44	14
1970	3 095	48	2 388	419	108	71	61	369	2 296	256	98	46	30
1980	2 587	17	1 675	673	136	56	30	149	1 950	363	76	40	9
1990	3 624	10	1 879	1 258	326	104	47	77	2 463	787	223	60	14
2000	2 848	10	929	1 298	342	212	57	57	1 384	1 011	259	116	21
2010	3 243	9	1 000	1 384	521	231	98	68	1 472	1 172	349	143	39
2015	3 301	8	994	1 429	491	275	104	49	1 456	1 200	375	186	35
2016	3 312	6	1 023	1 465	461	246	111	54	1 462	1 254	335	165	42
2017	3 416	6	1 069	1 467	470	269	135	54	1 509	1 236	367	206	44
2018	3 351	6	1 016	1 447	472	272	138	42	1 462	1 252	359	183	53
2019	3 182	7	950	1 391	422	261	151	41	1 320	1 232	346	190	53
2020	3 045	9	899	1 371	381	267	118	34	1 238	1 210	322	192	49
2021	3 032	7	886	1 400	375	234	130	33	1 273	1 191	297	176	62

1. Quelle: Statistik der natürlichen Bevölkerungsbewegung (BEVNAT); Bundesamt für Statistik (BFS)

Statistik der Unternehmensstruktur[1], 2011–2020[2]

Jahr	Arbeitsstätten	Beschäftigte			Vollzeitäquivalente
		Total	davon		
			Männer	Frauen	
2011	43 057	323 334	180 350	142 984	250 340
2012	43 638	326 179	181 607	144 572	254 413
2013	44 050	330 464	184 282	146 182	257 604
2014	45 124	334 465	185 602	148 863	260 481
2015	45 242	335 362	185 395	149 967	260 988
2016	45 635	339 386	187 259	152 127	264 364
2017	45 680	341 292	187 977	153 315	265 467
2018	45 262	344 011	189 065	154 946	267 068
2019	45 629	346 406	189 504	156 902	269 855
2020	45 204	344 760	187 730	157 030	266 889

1. Quelle: Statistik der Unternehmensstruktur (STATENT); Bundesamt für Statistik (BFS)
2. Die Ergebnisse für die Jahre 2011–2018 wurden gemäss Datenrevision 2021 neu berechnet.

Landwirtschaftliche Betriebe, Nutzfläche und Beschäftigte[1], 2005–2021

Jahr	Betriebe		Landwirtschaftliche Nutzfläche pro Betrieb, in Hektaren		Beschäftigte		
	Total	Haupt-berufslandw.	Betriebe insgesamt	Haupt-berufslandw.	Total	davon	
						Frauen	Ausländer
2005	3 864	2 519	16,00	20,75	11 488	4 360	826
2006	3 943	2 497	15,78	21,04	11 107	4 183	784
2007	3 872	2 484	16,04	21,32	11 124	4 181	757
2008	3 808	2 415	16,27	21,57	11 092	4 193	788
2009	3 747	2 256	16,46	22,10	10 913	4 179	832
2010	3 738	2 228	16,41	22,25	10 771	4 133	843
2011	3 635	2 166	16,89	22,79	10 452	3 944	784
2012	3 594	2 153	17,06	23,21	10 418	3 949	863
2013	3 493	2 076	17,48	23,87	10 229	3 855	859
2014	3 462	2 081	17,61	24,11	10 442	3 922	981
2015	3 407	2 045	17,85	24,33	9 971	3 744	873
2016	3 337	2 017	18,08	24,51	9 850	3 662	851
2017	3 256	1 965	18,42	25,00	9 988	3 783	1 012
2018	3 206	1 920	18,71	25,56	9 380	3 391	945
2019	3 132	1 915	19,19	25,82	9 310	3 425	999
2020	3 052	1 874	19,70	26,31	9 201	3 379	980
2021	3 011	1 872	19,79	26,34	9 394	3 524	1 017

1. Quelle: Landwirtschaftliche Strukturerhebung (STRU); Bundesamt für Statistik (BFS)

Mobilität der Erwerbstätigen nach Bezirk, 2019—2021[1], kumuliert

Bezirk[2]	Total Erwerbstätige nach Arbeitsort	Total Erwerbstätige nach Wohnort	Erwerbstätige innerhalb des Wohnbezirks			
			Total	Nichtpendler oder kein fixer Arbeitsort[2]	Binnenpendler	
					innerhalb der Wohngemeinde	ausserhalb der Wohngemeinde
Aarau	50 102 *a*	40 918 *a*	24 379 *a*	7 446 *b*	6 249 *b*	10 684 *a*
Baden	68 112 *a*	75 377 *a*	41 802 *a*	15 523 *a*	8 803 *b*	17 476 *a*
Bremgarten	29 580 *a*	40 670 *a*	18 750 *a*	8 491 *b*	4 769 *b*	5 491 *b*
Brugg	24 591 *a*	26 215 *a*	12 704 *a*	5 170 *b*	3 255 *b*	4 279 *b*
Kulm	14 949 *a*	21 254 *a*	10 074 *b*	3 747 *b*	2 638 *b*	3 690 *b*
Laufenburg	12 048 *a*	18 010 *a*	8 469 *b*	3 635 *b*	2 191 *c*	2 643 *b*
Lenzburg	30 342 *a*	34 639 *a*	15 933 *a*	6 562 *b*	3 549 *b*	5 822 *b*
Muri	14 443 *a*	20 503 *a*	9 141 *b*	3 971 *b*	2 857 *b*	2 313 *c*
Rheinfelden	20 638 *a*	24 536 *a*	11 911 *a*	4 666 *b*	3 329 *b*	3 915 *b*
Zofingen	32 193 *a*	39 186 *a*	20 041 *a*	7 103 *b*	5 194 *b*	7 744 *b*
Zurzach	12 648 *a*	17 111 *a*	8 860 *b*	3 609 *b*	2 163 *c*	3 087 *b*
Kanton Aargau	**309 645 *a***	**358 421 *a***	**182 063 *a***	**69 921 *a***	**44 998 *a***	**67 143 *a***

Mobilität der Zu- und Wegpendler nach Bezirk, 2019—2021[1], kumuliert

Bezirk[2]	Zupendler			Wegpendler		
	Total	aus einem anderen		Total	in einen anderen	
		Bezirk im Aargau	Kanton		Bezirk im Aargau	Kanton
Aarau	25 723 *a*	16 695 *a*	9 029 *b*	16 539 *a*	8 466 *b*	8 073 *b*
Baden	26 309 *a*	16 600 *a*	9 709 *b*	33 575 *a*	11 217 *a*	22 358 *a*
Bremgarten	10 829 *b*	8 043 *b*	2 786 *c*	21 920 *a*	9 079 *b*	12 841 *a*
Brugg	11 888 *a*	9 351 *b*	2 536 *c*	13 511 *a*	9 023 *b*	4 488 *b*
Kulm	4 875 *b*	3 322 *b*	1 553 *c*	11 180 *a*	6 842 *b*	4 339 *b*
Laufenburg	3 579 *b*	2 489 *c*	1 090 *c*	9 541 *b*	5 755 *b*	3 786 *b*
Lenzburg	14 409 *a*	10 718 *a*	3 691 *b*	18 707 *a*	11 660 *a*	7 047 *b*
Muri	5 302 *b*	2 788 *b*	2 514 *c*	11 363 *a*	3 610 *b*	7 752 *b*
Rheinfelden	8 727 *b*	2 384 *c*	6 343 *b*	12 626 *a*	2 392 *c*	10 234 *b*
Zofingen	12 152 *b*	3 690 *b*	8 462 *b*	19 145 *a*	6 200 *b*	12 945 *a*
Zurzach	3 788 *b*	2 932 *b*	856 *d*	8 251 *b*	4 768 *b*	3 484 *b*
Kanton Aargau	**127 582 *a***	**79 012 *a***	**48 570 *a***	**176 358 *a***	**79 012 *a***	**97 346 *a***

1. Quelle: Strukturerhebung (Personen ab 15 Jahren der ständigen Wohnbevölkerung); Bundesamt für Statistik (BFS). Die Ergebnisse sind geschätzt und unterliegen einem statistischen Unschärfebereich. Durch das Zusammenlegen der drei Stichproben 2019—2021 wurde der Stichprobenfehler verringert. Die zusammengelegten Daten sind daher Mittelwerte für den gesamten betrachteten Zeitraum und beziehen sich auf eine Durchschnittsbevölkerung von 2019 bis 2021.
2. Der Gebietsstand entspricht dem der gezeigten Jahre und kann von dem des Jahres 2023 abweichen.
3. Nicht zu den Pendlern zählen zu Hause Arbeitende sowie Erwerbstätige, die keinen fixen Arbeitsort aufweisen.

a) bis *d)*: Schätzgenauigkeit der Zahlen (Vertrauensintervall) mit: *a* (0-5,0% Abweichung); *b* (5,1-10,0%); *c* (10,1-20,0%); *d* (20,1-30,0%)

Grenzgängerinnen und Grenzgänger[1] nach Wohnsitzstaat, 2011—2022

Jahr	Total	Wohnsitzstaat					
		Deutschland	Frankreich	Italien	Österreich	Ungarn	Andere
2011	11 377	10 021	1 297	24	24	–	11
2012	12 235	10 699	1 473	24	19	2	19
2013	12 752	11 070	1 593	34	24	5	26
2014	13 293	11 588	1 610	44	21	6	24
2015	13 615	11 755	1 704	54	30	16	55
2016	14 026	11 929	1 886	69	43	42	57
2017	14 219	11 935	2 041	92	41	45	67
2018	13 999	11 739	2 005	112	35	39	70
2019	14 210	11 798	2 109	108	46	65	84
2020	14 231	11 760	2 159	103	47	52	109
2021	14 642	12 078	2 215	105	75	50	119
2022	15 185	12 396	2 318	132	75	64	200

1. Quelle: Grenzgängerstatistik (GGS), Bundesamt für Statistik (BFS). Im Vergleich zu den Aargauer Zahlen 2022 wurde die Zeitreihe ab dem ersten Quartal 2020 neu berechnet (Bundesamt für Statistik, BFS). Die Zahlen sind auf ganze Zahlen gerundet. Aus diesem Grund können sich die Totale von den Summen aller Einzelwerte unterscheiden. Weitere Informationen sind beim Bundesamt für Statistik (BFS) zu finden.

Stellensuchende, Arbeitslose und offene Stellen[1], 2005—2022

Jahr	Stellensuchende		Arbeitslosigkeit				Offene Stellen[3]
	Total	Quote[2]	Arbeitslose	Arbeitslosenquote[2]	Langzeitarbeitslose	Ausgesteuerte Personen	
2005	14 716	4,8	9 965	3,3	1 649	2 545	627
2010	15 370	4,4	10 922	3,1	2 100	1 959	1 400
2015	14 945	4,1	10 874	3,0	1 668	2 555	1 207
2016	15 976	4,4	11 484	3,2	1 881	2 767	1 000
2017	15 960	4,2	11 462	3,0	1 841	2 692	1 158
2018	15 310	4,1	9 735	2,6	1 423	2 467	1 921
2019	15 227	4,0	9 328	2,5	1 244	2 516	2 803
2020	19 759	5,2	12 803	3,4	1 992	1 107	2 967
2021	20 655	5,5	12 993	3,4	3 238	1 860	4 319
2022	16 100	4,3	9 596	2,5	2 357	3 047	5 485

1. Quelle: Staatssekretariat für Wirtschaft (SECO), Stand 21. April 2023
2. Die Arbeitslosen- respektive die Stellensuchendenquoten beziehen sich bis 2009 jeweils auf die Erwerbspersonen (306'460) gemäss Eidgenössicher Volkszählung 2000. Zwischen 2010 und 2013 beziehen sich diese Quoten auf Erwerbspersonen (349'087) gemäss Eidgenössischer Volkszählung 2010, 2014—2016 auf die Erwerbspersonen (363'924) gemäss Strukturerhebung 2012—2014, 2017—2019 auf die Erwerbspersonen (377'425) gemäss Strukturerhebung 2015—2017 und ab 2020 auf die Erwerbspersonen (378'664) gemäss Strukturerhebung 2018—2020.
3. Aufgrund einer neuen Berechnungsweise kann der Bestand an offenen Stellen seit Juni 2009 nicht mit den Vorjahreswerten verglichen werden.

Staatsfinanzen: Rechnungen[1] 2021, 2022, Budget[2] 2023, in Millionen Franken

Funktionale Gliederung der Erfolgs- und Investitionsrechnung[3]	Rechnung, 2021		Rechnung, 2022	
	Ertrag	Aufwand	Ertrag	Aufwand
Allgemeine Verwaltung	−436,5	375,5	−458,1	375,1
Öffentliche Sicherheit, Justiz, Polizei und Feuerwehr	−433,7	590,8	−439,1	615,9
Bildung	−523,5	1 764,6	−542,5	1 857,5
Kultur und Freizeit	−49,3	96,1	−46,4	88,0
Gesundheit	−180,9	964,1	−174,9	1 172,4
Soziale Sicherheit	−594,1	1 070,5	−678,4	1 169,8
Verkehr	−355,7	696,4	−311,7	625,7
Umwelt, Raumordnung	−25,4	73,6	−35,0	74,9
Volkswirtschaft	−1 245,2	482,6	−799,2	254,3
Finanzen und Steuern	−2 949,5	920,6	−2 995,5	461,6
Total	**−6 793,9**	**7 034,8**	**−6 480,9**	**6 695,2**
Saldo	**240,9**		**214,4**	

Finanzierungsrechnung	Rechnung, 2021	Rechnung, 2022	Budget, 2023
Globalbudget	**2 877,3**	**2 899,6**	***3 169,7***
Aufwand	4 401,3	4 320,4	*4 642,9*
Ertrag	−1 524,0	−1 420,8	*−1 473,3*
Leistungsunabhängiger Aufwand und Ertrag	**−2 871,7**	**−2 895,9**	***−3 187,8***
Aufwand	2 311,5	2 083,1	*1 671,7*
Ertrag	−5 183,2	−4 979,0	*−4 859,5*
= Erfolgsrechnung	**5,6**	**3,7**	***−18,1***
− Abschreibungen	**237,9**	**192,2**	***185,6***
+ Nettoinvestitionen	**232,3**	**188,5**	***203,7***
Investitionsrechnung Aufwand	319,0	269,6	*277,0*
Investitionsrechnung Ertrag	−86,7	−81,1	*−73,3*
Finanzierungsrechnung	**–**	**–**	**–**

Staatsfinanzen, 2012–2022[1]

Gesamtergebnisse	2012	2013[4]	2014	2015	2016	2017	2018	2019	2020	2021	2022
In Millionen Franken											
Ausgaben	4 878,7	4 987,7	5 042,7	5 245,2	5 268,2	5 368,6	5 773,5	5 664,3	6 084,9	6 793,9	6 480,9
Einnahmen	−4 879,6	−4 989,4	−4 977,2	−5 245,6	−5 162,8	−5 368,8	−5 773,5	−5 664,3	−6 084,9	−6 793,9	−6 480,9
Überschuss	0,9	1,7	–	0,4	–	0,2	–	–	–	–	–
Defizit	–	–	65,5	–	105,4	–	–	–	–	–	–
Bereinigte[5] Ausgaben und Nettoschuld[6] in Franken pro Einwohner											
Ausgaben	6 848,4	6 906,7	6 947,7	7 129,0	7 167,0	6 956,9	6 833,0	6 952,6	7 312,8	7 622,5	7 694,0
Nettoschuld	…	1 825,1	2 502,8	2 504,0	2 629,5	2 296,8	1 604,6	1 212,3	753,9	20,8	−313,3

1. Datenstand gemäss Jahresbericht mit Jahresrechnung 2022, vom 22. März 2023 sowie früherer Jahre
2. Datenstand gemäss Aufgaben- und Finanzplan 2023–2026, vom 29. November 2022
3. Ab 2021: funktionale Gliederung der Erfolgs- und Investitionsrechnung verwendet, weswegen der Saldo von jenem der Finanzierungsrechnung abweicht.
4. Bis 2012 erfolgten die Auswertungen mit dem harmonisierten Rechnungsmodell HRM1, dananch mit dem Rechnungsmodell HRM2.
5. Abzüglich durchlaufende Beiträge, Einlagen und Entnahmen in Fonds und Spezialfinanzierungen, übrige zu aktivierende Ausgaben, interne Verrechnungen
6. Pro-Kopf-Verschuldung nach Abzug des Finanzvermögens. Mit der Umstellung auf HRM2 ist ein Vergleich zu vor 2013 nicht mehr möglich.

Steuern natürliche Personen: Einkommensverteilung, 2019

	Reineinkommensstufen in 1'000 Franken								Total absolut
	0	1–24	24–49	50–74	75–99	100–149	150–249	250+	
Pflichtige[1], in %	4,4	14,1	23,9	23,7	14,6	12,6	4,9	1,7	389 311 Personen
Reineinkommen, in %	0,0	2,6	13,0	20,5	17,8	21,3	12,7	12,1	27 675 Mio. Fr.
Einkommenssteuer (100%), in %	0,0	0,4	9,4	18,6	16,9	22,9	16,1	15,8	1 367 Mio. Fr.

1. Bei den Steuerpflichtigen handelt es sich um Steuerpflichtige mit Wohnsitz im Kanton Aargau (Primärpflichtige).

Steuern natürliche Personen: Vermögensverteilung, 2019

	Reinvermögensstufen in 1'000 Franken								Total absolut
	0	1–99	100–149	150–199	200–149	250–499	500–999	1'000+	
Pflichtige[1], in %	19,2	43,0	5,6	4,0	3,2	9,8	8,4	6,9	389 311 Personen
Reinvermögen, in %	0,0	3,9	2,2	2,2	2,3	11,3	19,0	59,2	121 668 Mio. Fr.
Vermögenssteuer (100%), in %	0,0	0,0	0,2	0,4	0,6	6,0	15,8	77,0	153 Mio. Fr.

1. Bei den Steuerpflichtigen handelt es sich um Steuerpflichtige mit Wohnsitz im Kanton Aargau (Primärpflichtige).

Steuern natürliche Personen, 2016—2019

Jahr	Pflichtige[1]	Einkommen, in Franken pro Pflichtige		Vermögen, in Franken pro Pflichtige	
		Brutto	Steuerbar	Brutto	Steuerbar
2016	375 111	85 556	62 227	482 512	210 609
2017	380 066	86 194	63 133	496 623	221 481
2018	384 457	87 246	64 172	497 159	219 612
2019	389 311	88 731	65 647	505 744	228 326

1. Bei den Steuerpflichtigen handelt es sich um Steuerpflichtige mit Wohnsitz im Kanton Aargau (Primärpflichtige).

Steuern juristische Personen (ohne Vereine und Stiftungen), 2016—2020

Jahr	Steuerpflichtige[1]	Reingewinn, in 1'000 Franken	Gewinnsteuer, in 1'000 Franken	Eigenkapital, in 1'000 Franken	Kapitalsteuer, in 1'000 Franken	Kantonssteuer, in 1'000 Franken
2016	24 612	3 588 961	278 400	65 065 181	18 928	297 328
2017	25 543	3 772 177	293 126	67 570 526	21 410	314 535
2018	26 367	3 805 920	295 589	71 175 696	22 635	318 224
2019	27 330	3 886 263	301 252	64 975 174	23 229	324 481
2020	28 181	3 740 917	287 421	43 784 709	18 639	306 059

1. Ordentlich besteuerte Kapitalgesellschaften und Genossenschaften, Holdinggesellschaften, Verwaltungsgesellschaften

Kennzahlen der Spitäler[1], 2021

Krankenhaustyp	Krankenhäuser	Bettenbestand[2] (Betriebsdurchschnitt)	Hospitalisierte[2] (Patientenaustritte)	Pflegetage[2]	Durchschn. Aufenthaltsdauer[3], in Tagen	Vollzeitäquivalente	Betriebsaufwand, in 1'000 Franken	Kosten pro Pflegetag[4], in Franken
Akutspitäler	8	1 401	84 790	497 975	5,9	9 095	1 713 989	1 954
Psychiatr. Kliniken	5	688	5 745	217 340	37,8	1 578	234 911	675
Reha-Kliniken	7	923	11 610	327 851	28,2	2 160	313 395	774
Spezialkliniken	2	301	4 910	98 853	20,1	406	92 487	817
Total	**22**	**3 314**	**107 055**	**1 142 019**	**10,7**	**13 239**	**2 354 782**	**1 273**

1. Quelle: Krankenhausstatistik; Bundesamt für Statistik (BFS)
2. Angaben ohne Einheiten für gesunde Neugeborene, Pflegetage inklusive Austrittstage
3. Pflegetage dividiert durch Patientenaustritte
4. Kosten der stationären Fälle geteilt durch Anzahl Pflegetage

Alters- und Pflegeheime[1], 2006—2021

Jahr	Institutionen	Beherbergungsplätze, per 1.1.	Klienten, per 31.12.	Klientinnen, per 31.12.	Fakturierte Tage, in 1'000	Vollzeitäquivalente, per 31.12.	Betriebskosten, in 1'000 Fr.
2006	88	5 402	1 411	3 807	4 037,1	1 849	347,4
2011	98	5 992	1 578	4 220	5 011,7	2 108	505,4
2016	99	6 505	1 728	4 377	6 086,8	2 191	613,8
2017	98	6 627	1 800	4 417	6 125,4	2 227	626,8
2018	99	6 799	1 904	4 445	6 363,0	2 263	651,6
2019	97	6 806	1 908	4 532	6 567,8	2 304	680,4
2020	100	6 843	1 752	4 313	6 769,8	2 307	692,8
2021	98	6 788	1 850	4 300	6 672,0	2 181	673,2

1. Quelle: Statistik der sozialmedizinischen Institutionen; Bundesamt für Statistik (BFS)

Kennzahlen[1] der Einrichtungen für Menschen mit besonderen Betreuungsbedürfnissen, 2021[2]

	Einrichtungen im Kanton Aargau	Aargauer Personen in ...			Beiträge des Kantons und der Gemeinden (Restkosten), in Mio. Franken
		Wohneinrichtungen	Werk- und Beschäftigungsstätten	Sonderschulen	
Erwachsene	36	1 914	4 197	…	197,9
Kinder und Jugendliche	34	742	…	2 172	191,4

1. Quelle: Jahresbericht des Kantons Aargau. Nur Einrichtungen, welche vom Kanton Aargau anerkannt sind.
2. Angaben sind Durchschnittswerte.

Kennzahlen der Spitalexternen Hilfe und Pflege (Spitex[1]), 2006—2021[2]

Jahr	Organisationen		selbstständig-erwerbende Pflegefach-personen	Klienten	Mitarbeitende	Verrechnete Stunden Total	Betriebs-kosten, in Mio. Franken
	gemeinnützig	erwerbs-wirtschaftlich					
2006	74	…	…	12 053	1 481	619 342	48,4
2011	75	7	14	14 967	1 924	825 353	75,6
2016	62	25	63	26 039	3 173	1 275 031	122,9
2017	61	30	72	26 881	3 466	1 386 722	134,1
2018	59	33	67	28 244	3 484	1 439 356	141,2
2019	51	39	72	29 238	3 624	1 550 527	150,7
2020	49	42	74	28 846	3 645	1 588 235	155,7
2021	51	48	71	31 882	3 766	1 608 755	162,9

1. Quelle: Statistik der Hilfe und Pflege zu Hause; Bundesamt für Statistk (BFS)
2. Ab 2014 sind Betriebe dazugekommen, welche nur hauswirtschaftliche Dienste anbieten.

Mittlere Prämien der obligatorischen Krankenpflegeversicherung[1], in Franken, 2019—2023

Jahr	Erwachsene (ab 26 Jahren)	Junge Erwachsene (19–25 Jahre)	Kinder (0–18 Jahre)
2019	345,5	249,9	90,9
2020	346,2	243,3	91,4
2021	345,8	241,9	91,4
2022	346,8	241,7	92,2
2023	368,0	256,2	97,0

1. Quelle: Bundesamt für Gesundheit (BAG); Mittlere Prämien pro Monat, inklusive Wahlfranchisen und Modelle

Sozialhilfe[1], 2014—2021

	2014	2015	2016	2017	2018	2019	2020	2021
Anzahl unterstützte Personen[2]	13 393	14 132	14 523	15 000	14 719	14 280	13 782	13 306
davon Kinder (0–17 Jahre)	3 979	4 179	4 208	4 423	4 372	4 303	4 061	3 995
davon junge Erwachsene (18–25 J.)	1 481	1 520	1 499	1 535	1 523	1 445	1 384	1 328
Anzahl Dossiers	8 195	8 712	9 088	9 364	9 219	8 957	8 790	8 506
davon Privathaushalte, Total	7 101	7 556	7 942	8 167	8 135	7 853	7 692	7 388
davon Ein-Personen-Dossiers	4 458	4 821	5 200	5 369	5 418	5 287	5 257	5 092
davon Alleinerziehende	1 442	1 490	1 485	1 543	1 537	1 503	1 456	1 404
davon Paare mit Kindern	803	838	832	833	782	710	648	596
davon Paare ohne Kind	398	407	425	422	398	353	331	296
Abgeschlossene Dossiers	2 721	2 825	3 038	3 009	3 280	3 259	3 087	3 153
davon Bezugsdauer unter 1 Jahr	1 502	1 597	1 646	1 567	1 631	1 565	1 508	1 539

1. Quelle: Sozialhilfeempfängerstatistik; Bundesamt für Statistik (BFS)
2. Mit Leistungsbezug in der Erhebungsperiode

Lernende der Volksschule, 2022/23

Schultyp	Öffentliche Schulen	Sonderschulen[1]	Privatschulen	Total
Kindergarten	14 891	59	228	15 178
Einschulungsklasse	638	–	–	638
Primarschule 1. bis 6. Klasse	43 143	47	540	43 730
Bezirksschule	8 803	16	72	8 891
Sekundarschule	7 789	15	186	7 990
Realschule	5 117	15	73	5 205
Kleinklasse	517	35	–	552
Berufswahljahr und IBK[2]/RIK[3]/KIK[3]	352	–	–	352
Werkjahr	40	18	–	58
(Heilpädagogische) Sonderschule	–	1 650	–	1 650
Total	**81 290**	**1 855**	**1 099**	**84 244**

1. An Sonderschulen besuchen zusätzlich 276 Lernende eine berufliche Ausbildung.
2. IBK: Integrations- und Berufsfindungsklassen
3. RIK/KIK: Regionaler/Kommunaler Integrationskurs

Brückenangebote: Lernende nach Geschlecht und Alter, 2022/23

Brückenangebot	Total	Schülerinnen		Ausländer/-innen		Jahrgang			
		Total	in %	Total	in %	2007+	2006	2005	–2004
Öffentlich: Kantonale Schule für Berufsbildung									
Schulisches Brückenangebot	576	275	47,7	231	40,1	113	307	123	33
Kombiniertes Brückenangebot	54	17	31,5	36	66,7	7	24	19	4
Brückenangebot Integration	280	95	33,9	275	98,2	1	19	101	159
Total	**910**	**387**	**42,5**	**542**	**59,6**	**121**	**350**	**243**	**196**
Privat[1]									
Total	**15**	**9**	**60,0**	**2**	**13,3**	**2**	**11**	**2**	**–**

1. Forum 44 Aarau/Baden

Mittelschulen: Lernende nach Schultyp und Schulort, 2022/23

Schultyp	Aarau			Baden	Wettingen	Wohlen	Zofingen	Total
	Alte Kantonsschule	Neue Kantonsschule	Maturitätsschule für Erwachsene					
Gymnasium	1 015	493	46	1 111	820	637	441	4 563
Wirtschaftsmittelschule (WMS)[1]	127	–	–	140	–	–	–	267
Fachmittelschule (FMS u. FM)	–	368	–	–	370	182	–	920
Informatikmittelschule (IMS)[1]	90	–	–	95	–	–	–	185
Total	**1 232**	**861**	**46**	**1 346**	**1 190**	**819**	**441**	**5 935**

1. Ohne Praktikumsjahr

Berufsfachschulen: Lernende nach Geschlecht und Schulort, 2022/23

Schulort	Total	Männer	Frauen	Ausländer/-innen
Kaufmännische Berufsfachschulen				
Total Kaufmännische Berufsfachschulen	**3 997**	**1 682**	**2 315**	**1 070**
Handelsschule KV Aarau	1 937	766	1 171	546
zB. Zentrum Bildung	1 306	578	728	383
Berufsbildungszentrum Freiamt	483	220	263	75
Berufsbildungszentrum Fricktal	271	118	153	66
Gewerbliche Berufsfachschulen				
Total Gewerbliche Berufsfachschulen	**9 329**	**7 096**	**2 233**	**2 180**
Berufsfachschule Aarau	2 857	1 720	1 137	839
Schule für Gestaltung Aargau	178	90	88	37
Berufsfachschule BBB	2 184	1 780	404	438
BWZ Berufs- und Weiterbildungszentrum Brugg	961	851	110	171
Berufsfachschule Lenzburg	2 048	1 792	256	433
Berufs- und Weiterbildung Zofingen	1 101	863	238	262
Kantonale Berufsfachschulen				
Berufsfachschule Gesundheit und Soziales	2 797	421	2 376	895
Landwirtschaftliches Zentrum Liebegg	432	264	168	33

Fachschulen und Höhere Fachschulen (HF): Studierende, 2022/23

Schulort	Schulart	Total	Frauen	Ausländer/-innen
Aarau	Handelsschule	714	419	126
	TDS, HF Kirche und Soziales	83	54	7
	Careum, Weiterbildungszentrum für Gesundheitsberufe	746	641	147
	Höhere Fachschule für Gesundheit und Soziales	897	720	129
	IBZ, Schule für Technik und Management	409	19	111
	afsain, Fachschule für Anästhesie-, Intensiv- u. Notfallpflege	111	91	24
	Schule für Gestaltung	229	128	41
Unterentfelden	Bauschule, HF für Technik	411	45	25
Baden	ABB-Technikerschule, HF für Technik	412	10	57
	Zentrum Bildung	618	333	149
	Nukleartechnikerschule	29	–	11
Brugg	Zentrum Bildung	32	24	6
Zofingen	Inovatech, HF für Energie, Technik und Wirtschaft	78	3	6
	BWZ Berufs- und Weiterbildungszentrum	124	59	10
	ESZ Emergency Zentrum	73	35	10

Privatschulen: Lernende nach Geschlecht und Nationaliät, 2022/23

Schulort	Schulart	Total	Frauen	Ausländer/-innen
Aarau	Minerva, Begleitung KV-Praktikum	36	19	9
	Minerva, Kaufmännische Fachschule für Erwachsene	120	55	29
	KAZ, Handels- und Wirtschaftsfachschule	95	55	21
Baden	Minerva, Handels- und Wirtschaftsfachschule	124	55	24
	Minerva, Kaufmännische Fachschule für Erwachsene	20	12	8

Volksschule: Lehrpersonen und Vollzeitäquivalente nach Geschlecht und Schultyp[1], 2022/23

Schultyp	Lehrpersonen nach Hauptpensum			Vollzeitäquivalente[2]		
	Total	Männer	Frauen	Total	Männer	Frauen
Total	**9 484**	**1 894**	**7 590**	**5 993**	**1 365**	**4 628**
Kindergarten	1 615	25	1 590	965	18	947
Einschulungsklasse	85	7	78	58	5	53
Primarschule	5 045	738	4 307	3 113	521	2 593
Kleinklasse Primarstufe	49	15	34	34	11	23
Bezirksschule	923	359	564	596	251	345
Sekundarschule	856	380	476	603	284	319
Realschule	863	346	517	580	253	327
Kleinklasse Sekundarstufe I	33	18	15	32	16	16
Berufswahljahr / IBK[3]	9	3	6	8	4	4
Werkjahr	6	3	3	5	2	3

1. Für die Zuteilung des Schultyps ist das Hauptpensum massgebend. Die Vollzeitäquivalente hingegen enthalten Haupt- und Teilpensen.
2. Die Totale können sich rundungsbedingt von den Summen aller Einzelwerte unterscheiden.
3. IBK: Integrations- und Berufsfindungsklassen

Mittelschulen: Lehrpersonen und Vollzeitäquivalente nach Geschlecht und Ausbildungsgang, 2022/23

Ausbildungsgang	Lehrpersonen[1]			Vollzeitäquivalente[2]		
	Total	Männer	Frauen	Total	Männer	Frauen
Total	**...**	**...**	**...**	**508**	**274**	**234**
Gymnasium	804	412	392	405	222	183
Wirtschaftsmittelschule (WMS)	124	62	62	23	12	11
Fachmittelschule (FMS, inkl. Fachmaturität)	307	158	149	62	31	31
Informatikmittelschule (IMS)	78	44	34	11	6	5
Vorkurs Pädagogik	12	6	6	2	1	1
Passerelle	21	9	12	6	3	3

1. Eine Lehrperson kann in mehreren Ausbildungsgängen unterrichten. Die Totale werden deshalb nicht gebildet.
2. Die Totale können sich rundungsbedingt von den Summen aller Einzelwerte unterscheiden.

Berufsfachschulen: Lehrpersonen nach Geschlecht und Schulort, 2022/23

Schulort	Lehrpersonen[1]			Vollzeitäquivalente[2]		
	Total	Männer	Frauen	Total	Männer	Frauen
Kaufmännische Berufsfachschule						
Total Kaufmännische Berufsfachschulen	**...**	**...**	**...**	**118**	**67**	**51**
Handelsschule KV Aarau	87	33	54	47	22	25
zB. Zentrum Bildung	68	37	31	46	27	19
Berufsbildungszentrum Freiamt	23	17	6	16	12	4
Berufsbildungszentrum Fricktal	18	9	9	10	6	4
Gewerbliche Berufsfachschule						
Total Gewerbliche Berufsfachschulen	**...**	**...**	**...**	**272**	**204**	**68**
Berufsschule Aarau	145	93	52	82	57	24
Schule für Gestaltung Aargau	25	12	13	7	4	3
Berufsfachschule BBB	120	84	36	76	56	20
BWZ Berufs- und Weiterbildungszentrum Brugg	39	31	8	20	16	5
Berufsschule Lenzburg	87	67	20	56	45	12
Berufs- und Weiterbildung Zofingen	68	52	16	31	27	5
Kantonale Berufsfachschulen und Berufsvorbereitung						
Total Kantonale Berufsfachschulen	**...**	**...**	**...**	**170**	**52**	**118**
Berufsfachschule Gesundheit und Soziales	128	30	98	81	23	58
Landwirtschaftliches Zentrum Liebegg	51	27	24	12	5	6
Kantonale Schule für Berufsbildung	115	33	82	77	24	54

1. Eine Lehrperson kann in mehreren Ausbildungsgängen unterrichten. Die Totale werden deshalb nicht gebildet.
2. Die Totale können sich rundungsbedingt von den Summen aller Einzelwerte unterscheiden.

Gewählte Grossrätinnen und Grossräte nach Bezirk und Partei[1], 2021/24

Bezirk	Grossratsmandate								
	SVP	SP	FDP	Die Mitte	Grüne	GLP	EVP	EDU	Total
Aarau	4	3	3	1	2	2	1	–	16
Baden	8	5	4	5	3	4	1	–	30
Bremgarten	6	2	2	3	1	2	–	–	16
Brugg	3	2	1	1	1	1	1	–	10
Kulm	3	1	2	–	1	–	1	1	9
Laufenburg	2	2	1	1	1	–	–	–	7
Lenzburg	5	2	2	1	1	1	1	–	13
Muri	2	1	1	2	–	1	–	–	7
Rheinfelden	3	2	2	1	1	1	–	–	10
Zofingen	5	2	2	1	2	1	1	1	15
Zurzach	2	1	1	2	1	–	–	–	7
Total	**43**	**23**	**21**	**18**	**14**	**13**	**6**	**2**	**140**

1. Quelle: Kanton Aargau; Staatskanzlei

Siedlungsabfälle aus Gemeindesammlungen[1], 1985–2022

Jahr	Glas, in Tonnen	Papier/ Karton, in Tonnen	Altmetall, in Tonnen	Kompostier- und vergärbare Abfälle, in Tonnen	Separatsammlungen		Hauskehricht und Sperrgut	
					Total, in Tonnen	in Kilogramm pro Einw.	Total, in Tonnen	in Kilogramm pro Einw.
1985	8 310	13 500	2 500	850	25 160	53	146 467	311
1995	14 781	35 044	7 297	45 439	102 561	193	94 433	178
2000	16 356	42 597	6 348	54 981	120 282	219	96 053	175
2005	18 159	44 550	5 393	63 741	131 843	230	102 530	179
2010	20 158	44 727	4 676	68 653	138 214	224	108 722	176
2015	18 159	35 875	4 166	71 999	130 199	199	110 519	169
2016	17 566	33 822	3 784	81 463	136 635	206	110 753	167
2017	17 023	31 570	3 840	75 348	127 780	191	109 950	164
2018	16 900	28 664	3 650	75 018	124 232	183	111 040	164
2019	17 425	26 455	3 435	77 908	125 222	183	107 001	156
2020	18 135	23 800	3 528	81 134	126 598	182	110 287	159
2021	17 223	24 575	3 441	83 036	128 275	185	110 282	159
2022	16 100	21 140	3 050	74 720	115 010	161	109 470	154

1. Quelle: Kanton Aargau; Abteilung Umwelt. Alle Mengenangaben sind ohne die Abfallmengen von privaten Entsorgungsunternehmen.

Energieverbrauch[1,2] nach Energieträger, 1980–2021

Jahr	Total, in TJ	Elektrizität[3]		Erdgas		Erdöl[4]			
		in GWh	in TJ	in GWh	in TJ	Brennstoffe		Treibstoffe[5]	
						in Tonnen	in TJ	in Tonnen	in TJ
1980	43 991	2 872	10 339	656	2 362	493 802	20 663	253 959	10 627
1990	51 288	3 776	13 594	1 440	5 184	396 318	16 839	368 123	15 671
2000	57 296	4 363	15 707	2 415	8 694	354 421	15 084	418 351	17 811
2005	60 745	4 641	16 707	2 780	10 008	374 544	15 944	424 583	18 086
2010	61 089	4 890	17 603	2 830	10 189	331 601	14 121	449 852	19 176
2015	55 016	4 719	16 989	2 804	10 093	224 583	9 634	427 501	18 300
2016	55 145	4 849	17 455	2 689	9 680	230 284	9 879	423 512	18 131
2017	54 911	4 850	17 461	2 864	10 312	216 051	9 268	417 387	17 870
2018	53 410	4 829	17 385	2 691	9 686	195 236	8 375	419 563	17 964
2019	52 769	4 807	17 307	2 574	9 268	191 566	8 218	419 846	17 976
2020	49 643	4 736	17 048	2 387	8 594	172 448	7 398	387 718	16 603
2021	52 636	4 943	17 794	2 687	9 672	191 671	8 223	395 752	16 947

1. Quelle: Kanton Aargau; Abteilung Energie
2. 1 Gigawattstunde (GWh) = 3,6 Terajoule (TJ); 1 TJ = 10^{12} Joule
3. Ab 2013 neue Erhebungsmethode
4. Es handelt sich um geschätzte Werte.
5. Ohne Flugtreibstoffe

Beherbergungsstatistik[1,2]: Angebot und Nachfrage, 2005—2022

Jahr	Geöffnete Betriebe		Ankünfte			Logiernächte		
	Anzahl	verfügbare Gastbetten	Total	aus dem Inland	aus dem Ausland	Total	aus dem Inland	aus dem Ausland
2005	163	5 062	254 839	144 604	110 235	598 870	313 087	285 783
2010	165	5 261	302 654	166 324	136 330	686 188	358 808	327 380
2015	152	5 238	324 326	184 024	140 302	701 991	357 814	344 177
2016	150	5 379	331 791	190 961	140 830	702 784	374 722	328 062
2017	146	5 657	346 296	196 928	149 368	715 833	385 124	330 709
2018	146	5 703	360 553	203 697	156 856	725 507	383 532	341 975
2019	143	5 780	378 967	210 940	168 027	751 363	392 307	359 056
2020	128	5 287	194 568	141 333	53 235	410 695	271 268	139 427
2021	122	5 197	252 069	187 865	64 204	526 759	354 695	172 064
2022	129	5 374	353 160	232 325	120 835	713 312	425 057	288 255

1. Quelle: Beherbergungsstatistik (HESTA); Bundesamt für Statistik (BFS)
2. Hotels, Kurbetriebe

Indexwerte und Zinsen, 2007—2022

Jahr	Landesindex der Konsumentenpreise[1,2]		Mietpreisindex[1], Basis 2000	ZH Index der Wohnbaupreise[3], Basis 1988, April	Lohnindex[1], 1939=100		Durchschnittliche Zinssätze[4]		
	Basis 1982	Basis 2000			Nominal	Real	Kundeneinlagen[5]	Kassenoblig.[6]	Hypothekaranlagen[7]
2007	156,5	106,5	111,8	117,0	2 175	292	1,31	2,47	3,32
2010	160,6	109,4	118,7	123,6	2 284	298	0,58	2,12	2,58
2015	157,7	107,4	124,0	124,8	2 370	315	0,22	1,30	1,77
2016	157,0	106,9	124,2	122,6	2 386	319	0,18	1,11	1,63
2017	157,8	107,5	125,7	122,6	2 395	318	0,15	1,01	1,53
2018	159,3	108,5	126,6	122,9	2 407	317	0,12	0,91	1,45
2019	159,9	108,9	127,3	124,0	2 429	319	0,11	0,81	1,37
2020	158,7	108,1	128,5	123,9	2 449	324	0,09	0,77	1,27
2021	159,7	108,7	129,8	125,3	2 445	321	0,06	0,56	1,19
2022	164,2	111,8	131,6	133,7	…	…	…	…	…

1. Quelle: Bundesamt für Statistik (BFS)
2. Jahresdurchschnitt
3. Quelle: Statistik Stadt Zürich; Totalindex (Gesamtkosten): Revision im Jahr 2020, seit April 2021 setzen sich die Gesamtkosten aus den Hauptgruppen BKP 2, 4 und 5 zusammen.
4. Quelle: Schweizerische Nationalbank (SNB)
5. Auf Schweizer Franken lautende inländische Verpflichtungen aus Kundeneinlagen; inklusive gebundene Vorsorgegelder, Passivpositionen
6. Auf Schweizer Franken lautende Verpflichtungen aus Kassenobligationen, Passivpositionen
7. Auf Schweizer Franken lautende inländische Hypothekaranlagen, Aktivposition

Die Gebiete der Regionalen Planungsverbände, per 1. Januar 2023

Regionalplanungs-verband	Mitgliedsgemeinden
Baden Regio	Baden, Bergdietikon, Birmenstorf, Ehrendingen*, Ennetbaden, Fislisbach, Freienwil, Gebenstorf, Killwangen, Mägenwil, Mellingen, Neuenhof, Niederrohrdorf, Oberrohrdorf, Obersiggenthal, Remetschwil, Spreitenbach, Stetten*, Turgi, Untersiggenthal, Wettingen, Wohlenschwil, Würenlingen*, Würenlos
aarau regio	Aarau, Biberstein, Buchs, Densbüren, Erlinsbach, Gränichen, Kölliken, Küttigen, Muhen, Oberentfelden, Suhr, Unterentfelden (+ solothurnische Gemeinden: Erlinsbach, Eppenberg-Wöschnau, Gretzenbach, Niedergösgen, Schönenwerd)
Mutschellen-Reusstal-Kelleramt	Arni, Bellikon, Berikon, Bremgarten, Eggenwil, Fischbach-Göslikon, Islisberg, Jonen, Künten, Niederwil, Oberlunkhofen, Oberwil-Lieli, (Rottenschwil*), Rudolfstetten-Friedlisberg, (Stetten*), Tägerig, Unterlunkhofen, Widen, Zufikon
zofingenregio	Aarburg, Bottenwil, Brittnau, Murgenthal, Oftringen, Rothrist, Safenwil, Strengelbach, Uerkheim, Vordemwald, Zofingen (+ luzernische Gemeinden: Dagmersellen, Pfaffnau, Reiden, Roggliswil, Wikon)
Fricktal Regio	Böztal, Eiken, Frick, Gansingen, Gipf-Oberfrick, Hellikon, Herznach-Ueken, Kaiseraugst, Kaisten, Laufenburg, (Leibstadt*), Magden, Mettauertal, Möhlin, Mumpf, Münchwilen, Oberhof, Obermumpf, Oeschgen, Olsberg, Rheinfelden, Schupfart, Schwaderloch*, Sisseln, Stein, Wallbach, Wegenstetten, Wittnau, Wölflinswil, Zeihen, Zeiningen, Zuzgen
Lebensraum Lenzburg-Seetal	Ammerswil, (Beinwil am See*), Bettwil*, (Birrwil*), Boniswil, Brunegg, (Dintikon*), Dürrenäsch*, Egliswil, Fahrwangen, Hallwil, (Hendschiken*), Holderbank, Hunzenschwil, Lenzburg, Leutwil, Meisterschwanden, Möriken-Wildegg, Niederlenz, (Othmarsingen*), Rupperswil, (Sarmenstorf*), Schafisheim, Seengen, Seon, Staufen
Unteres Bünztal	Büttikon, Dintikon*, Dottikon, Hägglingen, Hendschiken*, Othmarsingen*, Sarmenstorf*, Uezwil, Villmergen, Waltenschwil*, Wohlen
Oberes Freiamt	Abtwil, Aristau, Auw, Beinwil (Freiamt), Besenbüren, (Bettwil*), Boswil, Bünzen, Buttwil, Dietwil, Geltwil, Kallern, Merenschwand, Mühlau, Muri, Oberrüti, Rottenschwil*, Sins, (Waltenschwil*)
Suhrental	Hirschthal, Holziken, Kirchleerau, Moosleerau, Reitnau, Schlossrued, Schmiedrued, Schöftland, Staffelbach, Wiliberg
aargauSüd impuls	Beinwil am See*, Birrwil*, (Dürrenäsch*), Gontenschwil, Leimbach, Menziken, Oberkulm, Reinach, Teufenthal, Unterkulm, Zetzwil (+luzernische Gemeinde: Rickenbach)
Zurzibiet Regio	Böttstein, Döttingen, (Ehrendingen*), Endingen, Fisibach, Full-Reuenthal, Klingnau, Koblenz, Leibstadt*, Lengnau, Leuggern, Mandach*, Mellikon, Schneisingen*, (Schwaderloch*), Siglistorf, Tegerfelden, (Würenlingen*), (Villigen*), Zurzach
Brugg Regio	Auenstein, Birr, Birrhard, Bözberg, Brugg, Habsburg, Hausen, Lupfig, (Mandach*), Mönthal, Mülligen, Remigen, Riniken, Rüfenach, Schinznach, Thalheim, Veltheim, Villigen*, Villnachern, Windisch

.....* Gemeinden mit Doppelmitgliedschaft
(.....*) Zweitmitgliedschaft

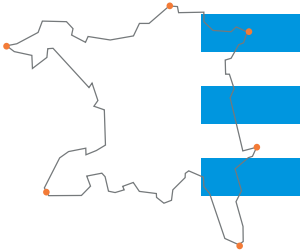

Lust auf mehr Zahlen?

www.ag.ch/statistik enthält eine grosse Datensammlung und die aktuellsten Auswertungen und Publikationen von Statistik Aargau.

KANTON AARGAU