






Fachliche Grundlage Landschaft Kanton Aargau

Landschaftstypen




Gewässerlandschaften (Wassertextur)

-  Seenlandschaften
-  Flusstallandschaften mit Schotterebenen
-  Auenlandschaften



Waldlandschaften (Waldtextur)

-  Waldlandschaften
-  Waldgeprägte Mosaiklandschaften mit Wald-Offenland-Muster




Agrarlandschaften (Agrartextur)

-  Agrargeprägte Mosaiklandschaften mit Offenland-Wald-Muster
-  Strukturreiche Agrarlandschaften mit ländlicher Siedlungsstruktur
-  Reblandschaften
-  Offene Agrarlandschaften mit ländlicher Siedlungsstruktur

Siedlungslandschaften (Siedlungstextur)

-  Siedlungslandschaften mit periurbaner Prägung
-  Siedlungslandschaften mit städtischer Prägung

Kulturerbelandschaften (Kulturerbetextur)

-  Schloss- und Burgenlandschaften
-  Sakrallandschaften
-  Provinzialrömische Siedlungslandschaften

Departement Bau, Verkehr und Umwelt
Abteilung Landschaft und Gewässer
Sektion Natur und Landschaft

Kartenherstellung: Arbeitsgemeinschaft SKK
Landschaftsarchitekten AG / Christine Meier,
raum-landschaft

Quellen: Swisstopo, Aargauisches Geoinformationssystem AGIS, Aargauisches Vermessungsamt

