

JAGDREVIERE IM KANTON AARGAU

Nr. 80 - Bözberg-Süd

DEPARTEMENT BAU, VERKEHR UND UMWELT
Abteilung Wald

Kartenherstellung Aarau, 12.03.2026, SSBX

0 km 1

Masstab: 1:25'000



Pachtperiode: 2027 - 2034

Gesamtfläche: 1'307 ha

Waldfläche: 483 ha








Jagdbare Fläche: 876 ha

Pachtzins: 11'758 CHF

Mindestzahl der Mitglieder: 6

Gemeinden:
Bözberg (45%), Böztal (12%), Brugg (44%), Schinznach (<1%)

Bezirk: BRUGG

-  Jagdrevier
-  Schonflächen
-  übrige Jagdreviere
-  Bauzonen
-  Wald
-  Gewässer
-  Gemeindegrenzen

Quellen: Bundesamt für Landestopografie, Kanton Aargau