

# JAGDREVIERE IM KANTON AARGAU

Nr. 60 - Wohlen

**DEPARTEMENT BAU, VERKEHR UND UMWELT**  
Abteilung Wald

Kartenherstellung Aarau, 12.03.2026, SS8X

0 km 0.5

Masstab: 1:25'000



**Pachtperiode: 2027 - 2034**

**Gesamtfläche: 1'808 ha**

**Waldfläche: 500 ha**








**Jagdbare Fläche: 885 ha**

**Pachtzins: 9'868 CHF**

**Mindestzahl der Mitglieder: 9**

**Gemeinden:**  
Dottikon (15%), Fischbach-Göslikon (<1%),  
Hägglingen (9%), Niederwil (10%), Waltenschwil  
<1%), Wohlen (66%)

**Bezirk: BREMGARTEN**

-  Jagdrevier
-  Schonflächen
-  übrige Jagdreviere
-  Bauzonen
-  Wald
-  Gewässer
-  Gemeindegrenzen

Quellen: Bundesamt für Landestopografie, Kanton Aargau