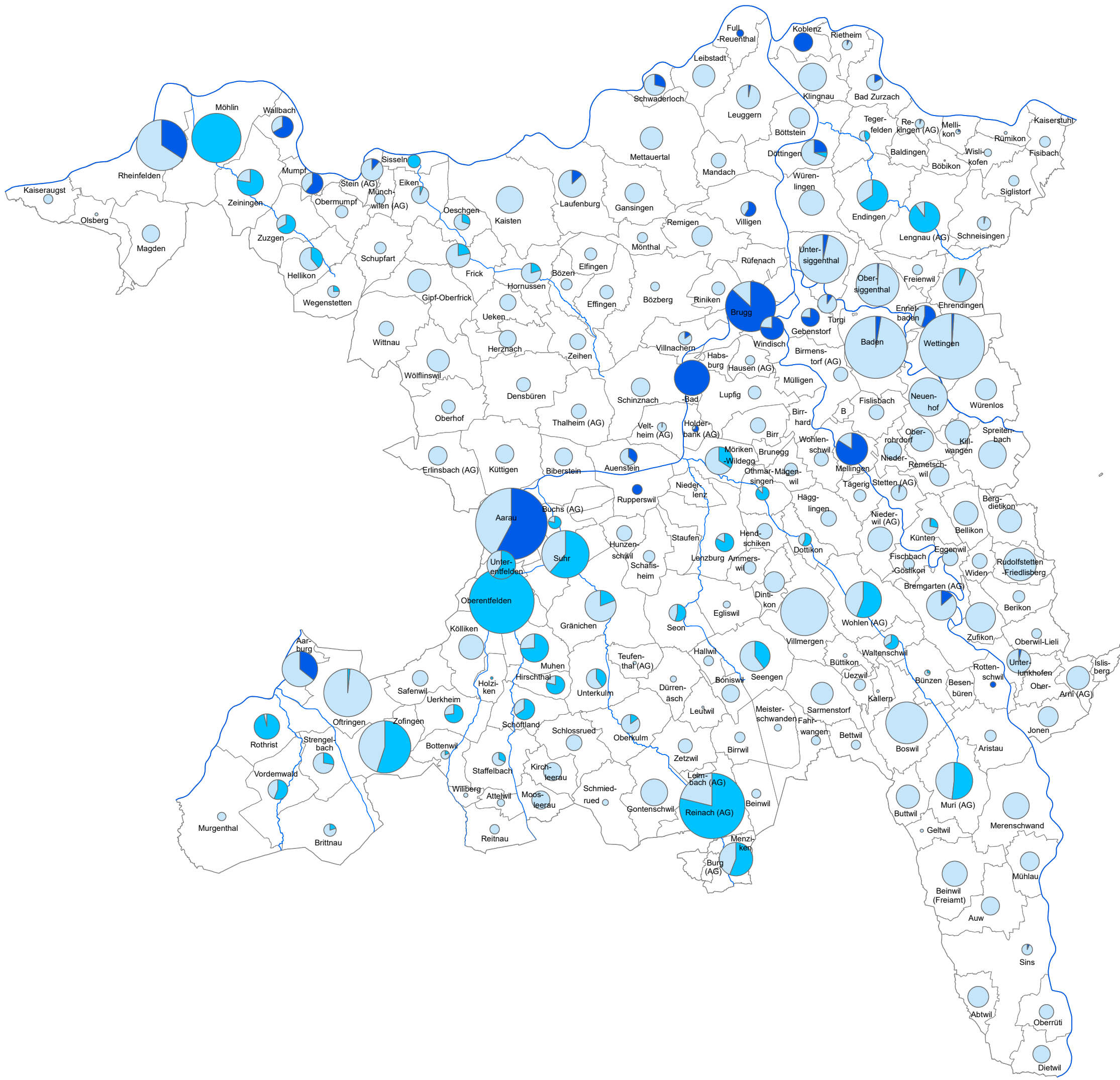
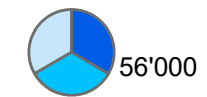


RISIKOKARTE HOCHWASSER Kanton Aargau



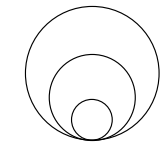
Schadenkennwert pro Gewässerkategorie und Gemeinde



Flüsse

Haupttalbäche

Seitenbäche



500'000 CHF/Jahr

200'000 CHF/Jahr

50'000 CHF/Jahr

0 4.75 9.5 km **Massstab** 1:190'000

