



Kanton Aargau
Gemeinde Frick

Teilrevision der Nutzungsplanung Deponie Seckenberg

1:5'000



Bildquelle: www.map.geo.admin.ch

Mitwirkung vom: 10.11.2023 bis 10.12.2023

Vorprüfungsbericht vom: 16.07.2025

Öffentliche Auflage vom: 08.08.2025 bis 08.09.2025

Beschlossen von der Gemeindeversammlung am: 21.11.2025

Der Gemeindeammann

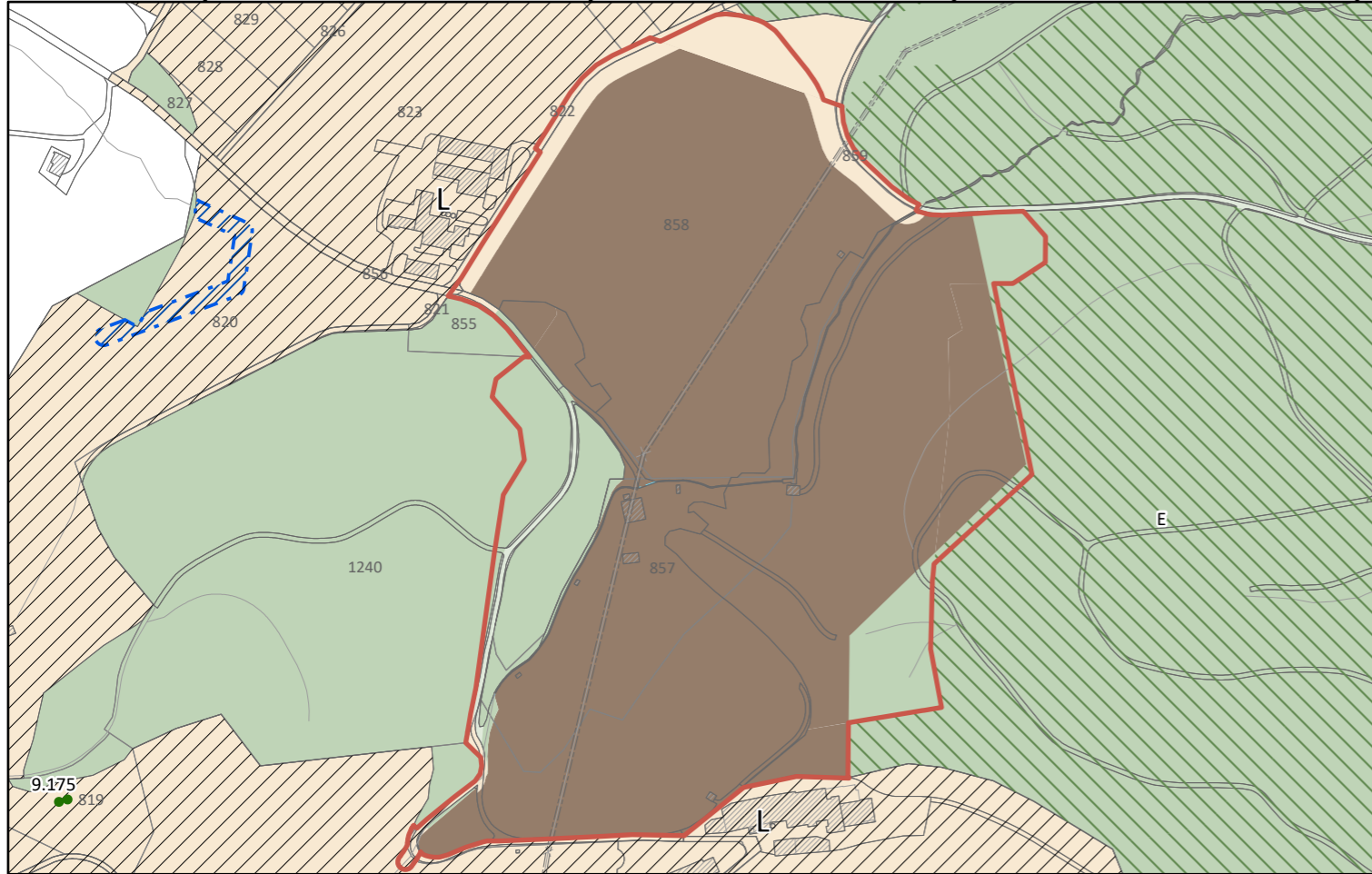
Der Gemeindevorsteher

Genehmigungsvermerk:

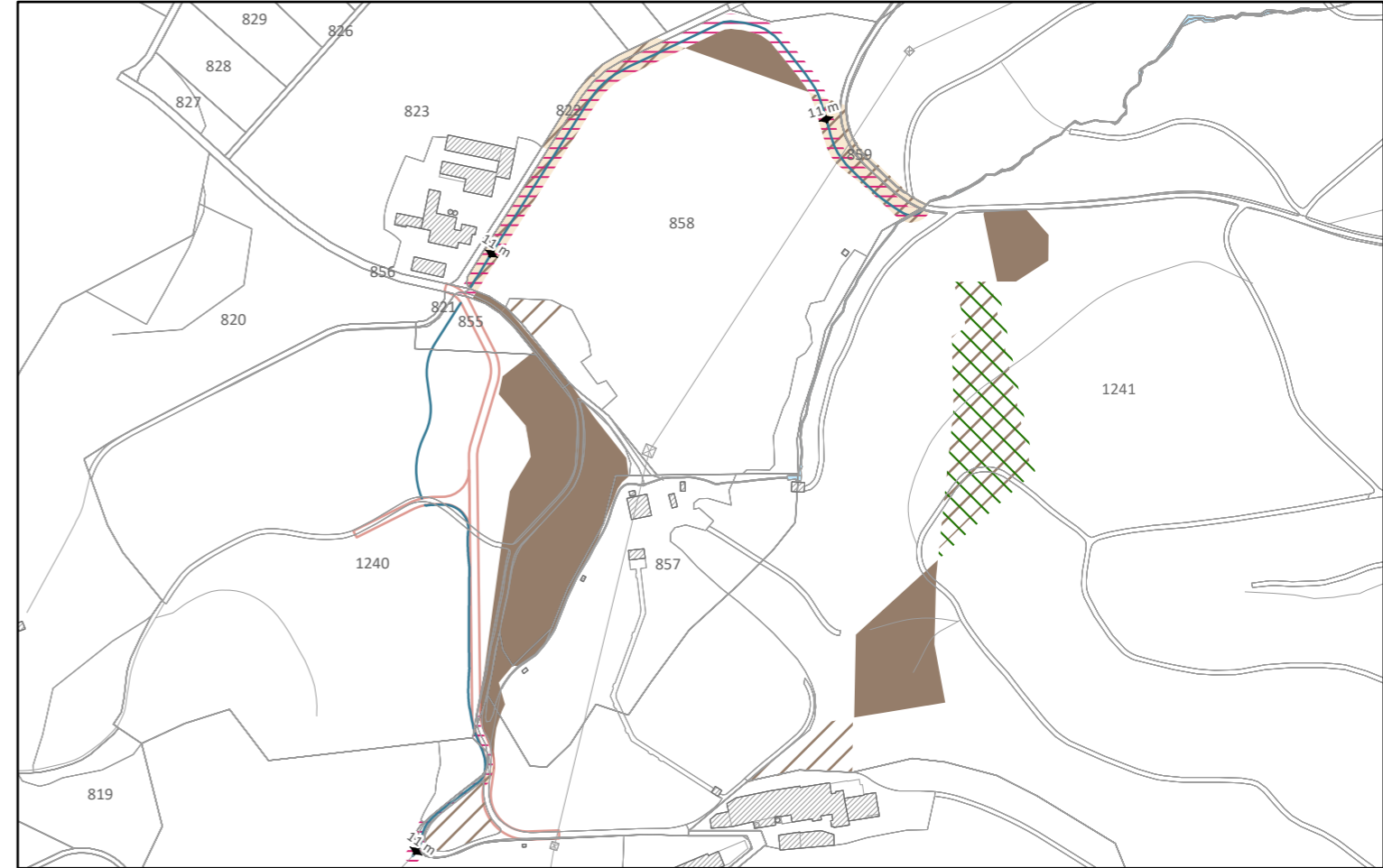
.....

Rechtskräftiger Kulturlandplan (Orientierungsinhalt)

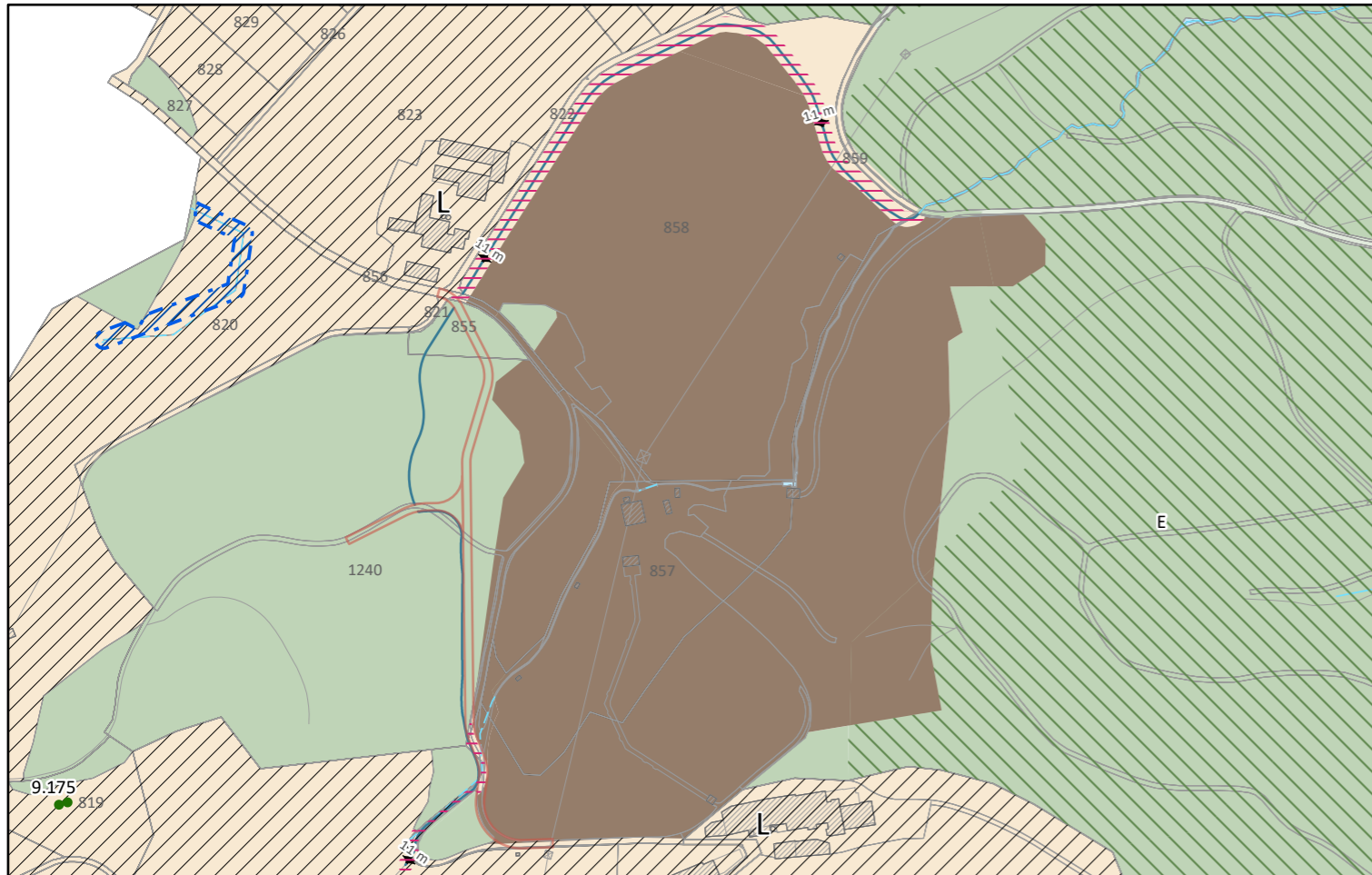
9. März 2011 (innerhalb rotem Perimeter) und 10. Dezember 2025 (ausserhalb rotem Perimeter)







Änderung Kulturlandplan (Genehmigungsinhalt)













Nachgeführter Kulturlandplan (Orientierungsinhalt)



Genehmigungsinhalt

-  Aufhebung Deponiezone
-  Naturschutzzone Wald (Eichenwaldreservat)
-  Deponiezone
-  Landwirtschaftszone
-  Freihaltebereich Bachverlegung und Gewässerraum

Orientierungsinhalt

-  Deponiezone
-  Landwirtschaftszone
-  Wald
-  Kommunale Strassen im Wald
-  Landschaftsschutzzone
-  Naturschutzzone Wald
-  Von der am 10.12.2025 genehmigten Teiländerung ausgenommener Perimeter
-  Gewässerraumzone ausserhalb Baugebiet
-  Hecken, Feldgehölz und Uferbestockung
-  Gewässer offen / eingedolt
-  Neuer Verlauf Seckenbergbach offen
-  Neuer Verlauf Brachmattstrasse/Forststrasse

