



Departement Bau Verkehr und Umwelt
Abteilungen Tiefbau

Monitoring NK 107
Verkehrserhebungen 2010 und 2011

DATENSAMMLUNG

Aarau, 18.05.2011



BALLMER + PARTNER AG

dipl. Ingenieure ETH/SIA/SVI
Distelbergstrasse 22, 5000 Aarau
Tel 062 825 26 30
Fax 062 825 26 39
www.ballmer-partner.ch

Inhaltsverzeichnis

1. Chronik Ereignisse
2. Übersichtspläne Zählstellen
3. Zusammenfassung Zählresultate
4. Übersichtspläne Erhebungen
5. Erhebungen Knoten

1. Chronik Ereignisse

Ort		Datum von	bis	Ereignis	Zählstellen B+P AG
K243	Erlinsbacherstrasse	8.3.2010	Ende	Einstreifige Verkehrsführung wegen Bauarbeiten	
K110	Suhrenbrücke			Detektoren von Gerät ausgezogen, Teilausfall	
T5	Aaretalstrasse			Detektoren nicht erstellt	
Buchs	Bühlstrasse	ganze Zählung		wegen Bauarbeiten gesperrt / signalisierte Umleitung Sperrung Brummelstr. 08.02. - 20.03. beide offen: Brummelstr. + Bühlstrasse vom 22.03. bis 24.03. Sperrung Bühlstr. ab 25.03. - bis auf weiteres	503301
Buchs	Industriestrasse	ganze Zählung		Verlegung der neuen WSB-Geleise, Bauarbeiten neuer Kreisel K210 Aarauerstrasse	503308
Rohr	Bibersteinerstrasse	30.3.2010	30.3.2010	am Di. 30.03. kein Verkehr in der Zeit von 08 H bis 16 H, Sperrung durch Bauamt Aarau (Winterschäden in Strassenbelag sanieren, gem. Tel. Hr. Rauchenstein 22.04.)	503203
Rohr	Hauptstrasse	19.3.2010	19.3.2010	Auffahrt T5 (Richtung Buchs / Hunzenschwil) gesperrt infolge Schlaufen- Verlegung / Umleitung durch Rohr. Bestätigung durch Telefon mit Hr. Dätwyler 15.04.	503204
Aarau	Obere Vorstadt	28.2.2010	28.02.2010	am So. 28.02. Fussballmatch FC Aarau - FC Luzern, Spielanpiff 16.00 H (Heimspiel), Mehrverkehr am 15-16 H und 18-19 H.	500011
Auenstein	Aarauerstrasse	6.3.2010	7.3.2010	Richtung Rohr / Rapperswil mehr Verkehr vom 23 H bis 05 H, ev. Abendunterhaltung / Fest (einmaliges Ereignis).	510502
Küttigen	Nüberichstrasse	ganze Zählung		Baustelle im Bereich der Detektoren Nr. 2001.	502410
Küttigen	Alte Stockstrasse	ganze Zählung		örtliche Kleinbaustellen auf Strasse / Nähe Firma Lehner AG	502412
Allgemeine Vorkommnisse in der Region Aarau:					
Zählung vom 27.02. bis 12.03.		28.02.	28.02	am So. 28.02.2010 Fussballmatch in Aarau, Spielanpiff 16.00 H	
		06.03.	06.03.	am Sa. 06.03.2010 starker Schneefall (ganzer Tag).	
Zählung vom 17.03. bis 31.03.		Autoausstellung und Vorbereitungsphase AMA in der KEBA			

Ort		Datum	Ereignis	Zählstellen B+P AG
		von	bis	
Erlinsbach	Erlinsbacherstrasse	6.3.2011	6.3.2011 Fasnachtsumzug / Sonntag-Nachmittag / Sperrung 15.00-17.00 H	
Küttigen	Kirchbergstrasse	15.3.2011	Ende Messung Baustelle Implenla - Sperrung mit Umleitung (Signalisation) im Bereich Hauptstrasse - Breuschweg	502410 / 502404
Aarau	K207 Küttigerstrasse	18.3.2011	18.3.2011 Sockel verschoben (Materialablad LKW), Zeit 15.00-17.00 H. Sockel neu gestellt, SDR neu ausgerichtet, Zählung nicht unterbrochen	667 Spur 2
Küttigen	Bollackerweg	19.3.2011	21.3.2011 Gerät wurde abgedreht, Zählung verfälscht	502414-0
Küttigen	Bollackerweg	3.4.2011	4.4.2011 Gerät wurde zum 2. Mal abgedreht, Zählung sauber abgeschlossen. Auswertung Sa. 26.03. 00:00 bis Fr. 01.04. 24:00.	502414-0
Ausstellungen				
Aarau	KEBA	18.3.2011	20.3.2011 Automesse Aarau 2011	Messung 2. Etappe
Aarau	KEBA	30.3.2011	3.4.2011 AMA - Messe 2011	Messung 2. Etappe

2. Übersichtpläne Zählstellen

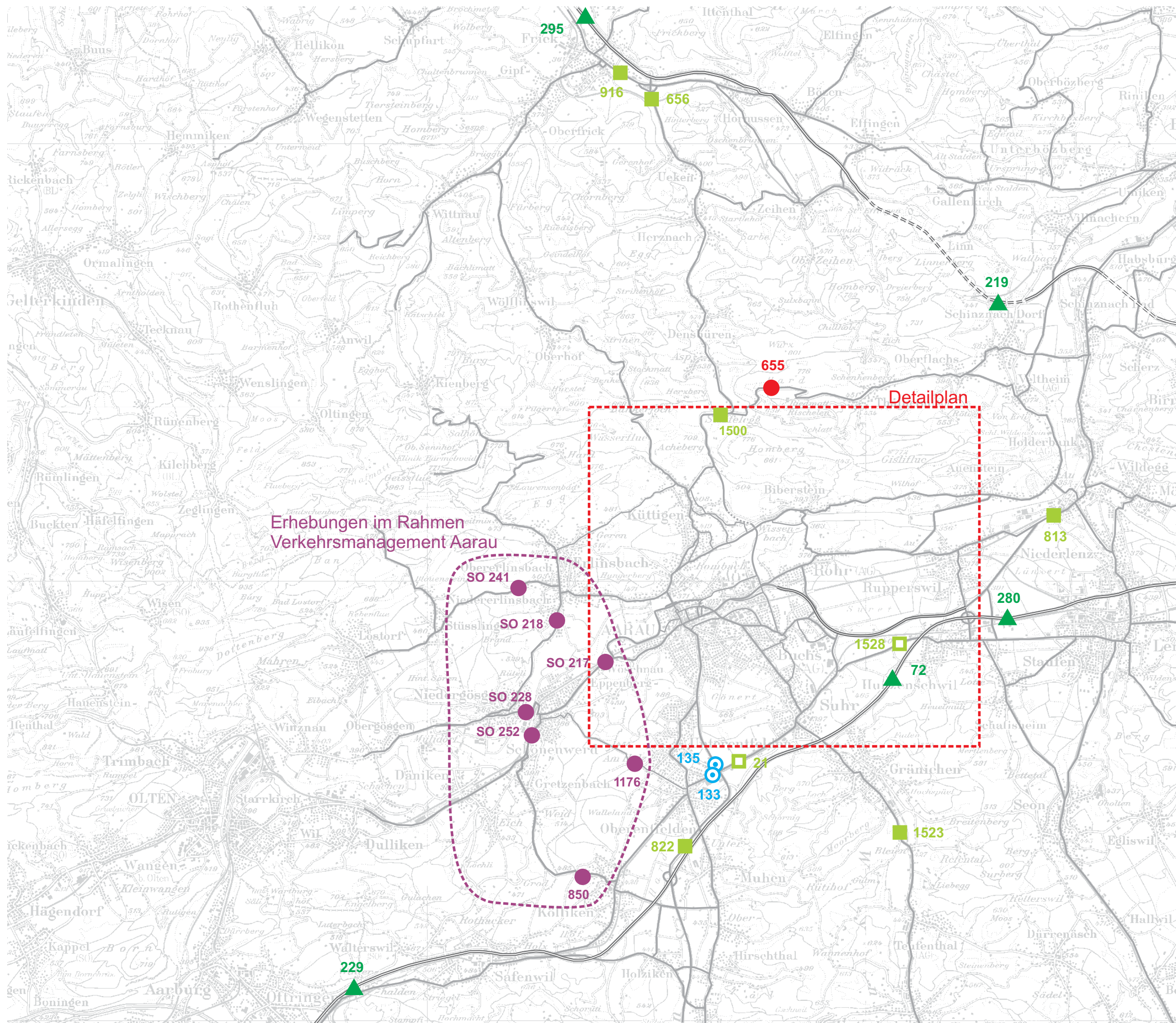
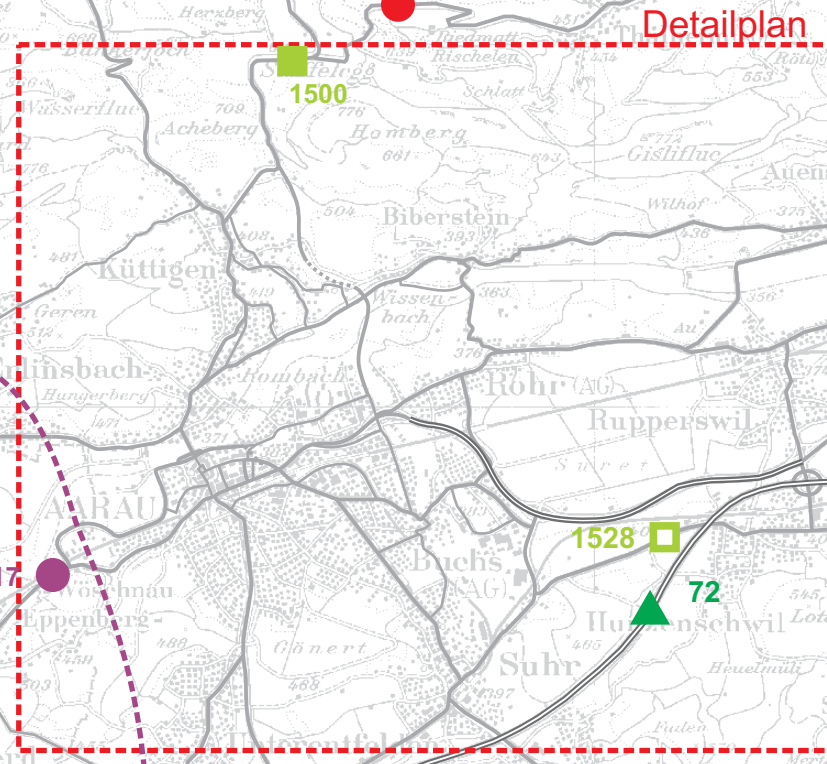
- Blatt 2.1: Übersichtsplan Zählstellen grossräumig
Blatt 2.2: Übersichtsplan Zählstellen Region Aarau

Monitoring Neue Staffeleggstrasse NK107

Zählstellen grossräumig

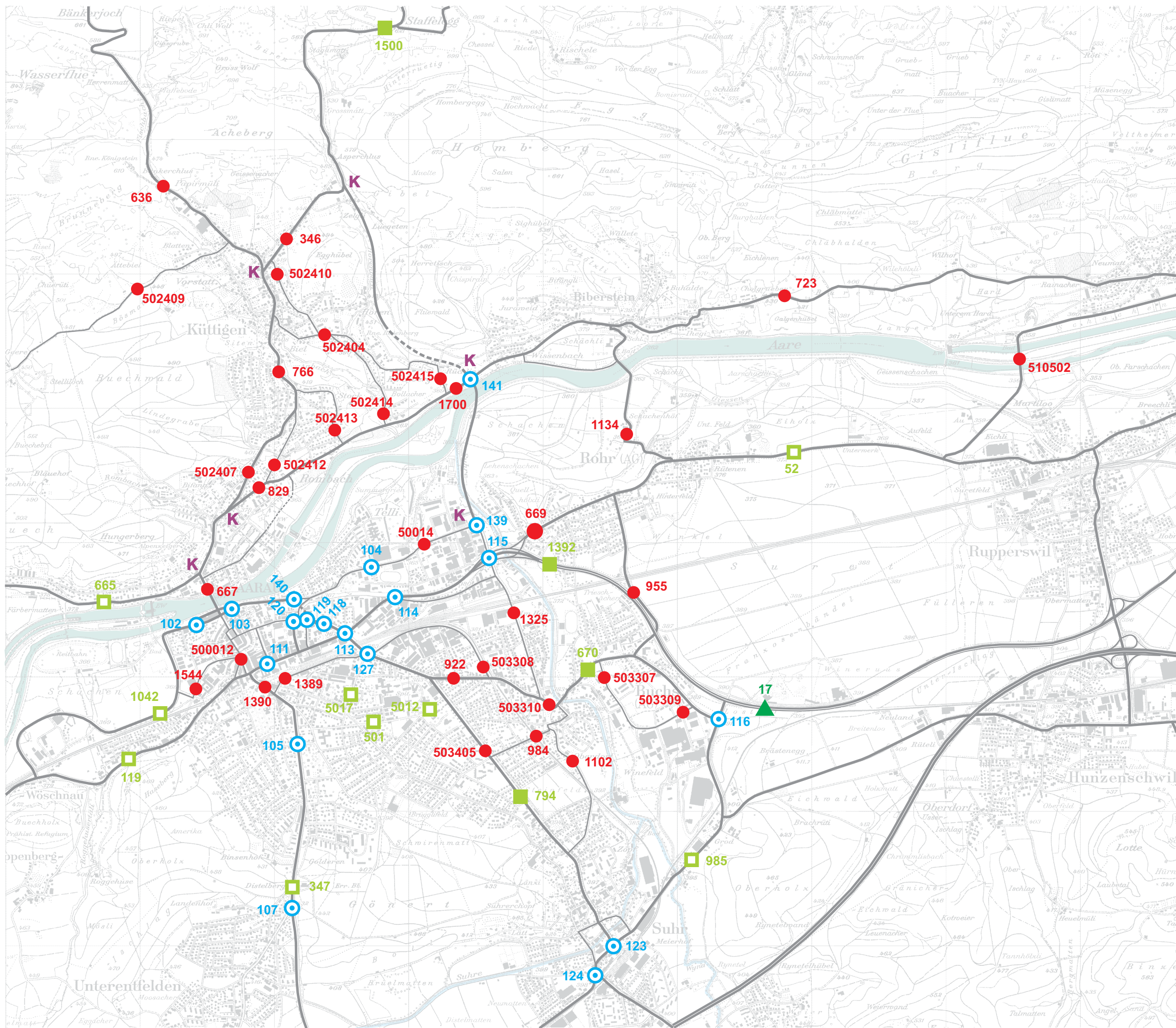
- ▲ 119 Zählstelle ASTRA
- 822 Detektor permanent
- 656 Detektor periodisch
- 656 Seitenradar SDR
- ◎ 133 Zählung ab LSA

Erhebungen im Rahmen Verkehrsmanagement Aarau



Monitoring Neue Staffeleggstrasse NK107

Zählstellen Region Aarau



- ▲ 119 Zählstelle ASTRA
- 822 Detektor permanent
- 656 Detektor periodisch
- 656 Seitenradar SDR
- 133 Zählung ab LSA
- K Knotenzählung MSP und ASP

3. Zusammenfassung Zählresultate

Blatt 3.1:	Tabelle DTV
Blatt 3.2:	Tabelle DWV
Blatt 3.3:	Tabelle MSP
Blatt 3.4:	Tabelle ASP
Blatt 3.5:	Tabelle Auswertezeiträume

Zeiträume Auswertungen

grüne Werte in Plan und Tabelle übernommen

Auswertung Zählungen LSA

Gemeinde	LSA	Namen	2010						2011			
			Datum 1	Datum 2	Datum 3	Datum 4	Datum 5	Datum 6	Datum 1	Datum 2	Datum 3	
Aarau	102	Asylstrasse	27.2.-12.3.							28.2.-13.3.		
	103	Mühlemattstrasse	27.2.-12.3.							28.2.-13.3.		
	104	Telli	27.2.-12.3.							28.2.-13.3.		
	105	Hallwylstrasse	27.2.-12.3.							28.2.-13.3.		
	106	Binzenhof								18.3.-31.3.		
	107	Distelberg	17.3.-30.3.							18.3.-31.3.		
	111	Kasinostrasse	Detektoren defekt							28.2.-13.3.		
	113	Kreuzplatz	27.2.-12.3.							28.2.-13.3.		
	114	Weiergut	27.2.-12.3.							28.2.-13.3.		
	115	Suhrenbrücke	17.3.-30.3.							28.2.-13.3.		
	118	Laurenzenvorstadt	27.2.-12.3.							28.2.-13.3.		
	119	Feerstrasse	27.2.-12.3.							28.2.-13.3.		
	120	Sauerländer	27.2.-12.3.							28.2.-13.3.		
	127	Gais	27.2.-12.3.							28.2.-13.3.		
139	Kreisel Suhrebrücke	keine Erhebung							18.3.-31.3.			
140	Mühlematt	27.2.-12.3.							28.2.-13.3.			
Buchs	116	Brestenegg	13.3.-26.3.						18.3.-31.3.			
Küttigen	141	Bibersteinerstrasse	keine Erhebung						28.2.-13.3.			
	142	Kreisel Nord	keine Erhebung						keine Erhebung			
Suhr	123	Bären	17.3.-30.3.						17.3.-30.3.			
	124	Kreuz	17.3.-30.3.						17.3.-30.3.			
U.Entfelden	133	Touring	27.2.-12.3.						28.2.-13.3.			
	135SCH	Schinhuët	27.2.-12.3.						28.2.-13.3.			

Auswertung Querschnittszählungen

Gemeinde	ZST	KS	Namen	2010						2011			
				Datum 1	Datum 2	Datum 3	Datum 4	Datum 5	Datum 6	Datum 1	Datum 2	Datum 3	
Aarau	52	K244	Hauptstrasse	1.3.-14.3.	15.3.-28.3.	1.3.-28.3.	24.4.-30.4.				23.3.-29.3.		
	119	K109	Schönenwerderstr.	1.3.-14.3.	15.3.-28.3.	1.3.-28.3.	26.4.-9.5.				1.3.-14.3.	15.3.-28.3.	
	347	K108	Entfelderstrasse	1.3.-14.3.	15.3.-28.3.	1.3.-28.3.	26.4.-9.5.				1.3.-14.3.	15.3.-28.3.	1.3.-28.3.
	665	K243	Erlinsbacherstrasse	1.3.-7.3.							1.3.-14.3.	1.3.-28.3.	
	667	K107	Küttigerstrasse	27.2.-12.3.	17.3.-30.3.	28.2.-6.3.	7.3.-13.3.	14.3.-20.3.	21.3.-27.3.		28.2.-13.3.	18.3.-31.3.	
	669	K244	Hauptstrasse	17.3.-30.3.							18.3.-31.3.		
	501		Tellstrasse	1.3.-14.3.	15.3.-28.3.	1.3.-28.3.					28.2.-13.3.		
	1042		Schachenstrasse	4.3.-17.3.	18.3.-31.3.	4.3.-31.3.					18.3.-31.3.		
	1134		Bibersteinerstrasse	27.2.-12.3.	16.3.-29.3.						28.2.-13.3.	18.3.-31.3.	
	1389		Hintere Bahnhofstr.	27.2.-12.3.							28.2.-13.3.		
	1390	K108	Obere Vorstadt	27.2.-12.3.							28.2.-13.3.		
	1392	K110 / T5	Aaretalstrasse	19.3.-1.4.							7.3.-27.3.		
	1544		Schachenallee	27.2.-12.3.							28.2.-13.3.		
	5012		Südallee	1.3.-14.3.	15.3.-28.3.	1.3.-28.3.					28.2.-13.3.	1.3.-28.3.	
	5017		Herzogstrasse	1.3.-14.3.	15.3.-28.3.	1.3.-28.3.					28.2.-13.3.	1.3.-28.3.	
	500012		Vordere Vorstadt	27.2.-12.3.							28.2.-13.3.		
	500014		Tellstrasse	27.2.-12.3.							18.3.-31.3.		
	510502	K471	Aarauerstrasse	27.2.-12.3.							28.2.-13.3.		
	Biberstein	723	K470	Auensteinstrasse	17.3.-30.3.						18.3.-31.3.		
Buchs	17	K110	T5	1.3.-28.3.						1.3.-28.3.			
	670	K210	Lenzburgerstrasse	15.3.-28.3.	25.8.-31.8.					4.3.-31.3.			
	922	K210	Aarauerstrasse	25.3.-31.3.						18.3.-31.3.			
	955	K469	Rohrerstrasse	27.2.-12.3.						28.2.-13.3.			
	984		Bühlstrasse	25.8.-31.8.						26.3.-1.4.			
	1102		Bachstrasse	17.3.-23.3.	25.3.-31.3.	17.3.-30.3.	25.8.-31.8.			18.3.-31.3.			
	1325		Neubuchsstrasse	27.2.-12.3.	25.8.-31.8.					28.2.-13.3.			
	503307		Rösslimattstrasse	25.3.-31.3.						26.3.-1.4.			
	503308		Industriestrasse	25.3.-31.3.						26.3.-1.4.			
	503309		Fabrikstrasse	25.3.-31.3.						26.3.-1.4.			
503310	K210	Mitteldorfstrasse	25.8.-31.8.						26.3.-1.4.				
Densbüren	1500	K107	Staffeleggstrasse	1.3.-14.3.	15.3.-28.3.	1.3.-28.3.				3.2.-16.2.			
Gränichen	1523	K242	Oberfeldstrasse	1.3.-14.3.	15.3.-28.3.	1.3.-28.3.				1.3.-28.3.			
Frick	295	A3	Zürich - Basel	Keine Daten						1.3.-28.3.			
	656	K107	Hauptstrasse	1.3.-14.3.	15.3.-28.3.	1.3.-28.3.	26.4.-9.5.			26.2.-1.4.			
	916	K292	Hauptstrasse	1.3.-14.3.	15.3.-28.3.	1.3.-28.3.				1.3.-28.3.			
Hunzenschwil	72	A1	Zürich - Bern	1.3.-28.3.						1.3.-28.3.			
	280	A1	Zürich - Bern	1.3.-28.3.						1.3.-28.3.			
	1528	K235	Hauptstrasse	1.3.-14.3.	15.3.-28.3.	1.3.-28.3.				1.3.-28.3.			
Küttigen	346	K487	Staffeleggstrasse	17.3.-30.3.						18.3.-31.3.			
	636	K487	Benkenstrasse	17.3.-30.3.						18.3.-31.3.			
	766		Hauptstrasse	17.3.-30.3.						18.3.-31.3.			
	829	K470	Bibersteinerstrasse	27.2.-12.3.						28.2.-13.3.			
	1700	K470	Bibersteinerstrasse	17.3.-30.3.						28.2.-13.3.	Ersatz durch LSA 141		
	502404		Kirchbergstrasse	17.3.-23.3.						18.3.-24.3.			
	502407		Neue Stockstrasse	27.2.-12.3.	17.3.-30.3.					28.2.-13.3.	18.3.-31.3.		
	502409		Brandackerstrasse	17.3.-30.3.						18.3.-31.3.			
	502410		Nüberichstrasse	17.3.-23.3.						18.3.-24.3.			
	502412		Alte Stockstrasse	17.3.-23.3.						18.3.-24.3.			
	502413		Stockweg	17.3.-23.3.						18.3.-24.3.			
	502414		Bollackerweg	17.3.-23.3.						26.3.-01.4.			
502415		Fluhweg	17.3.-23.3.						18.3.-24.3.				
O.Entfelden	822	K108	Suhrentalstrasse	1.3.-14.3.	15.3.-28.3.	1.3.-28.3.				1.3.-28.3.			
Oftringen	229	A1	Zürich - Bern	1.3.-28.3.						1.3.-28.3.			
Rapperswil	813	K112	Aarauerstrasse	1.3.-14.3.	15.3.-28.3.	1.3.-28.3.				1.3.-28.3.			
Schinznach Dorf	219	A3	Zürich - Basel	1.3.-28.3.						1.3.-28.3.			
Suhr	21	K235	Bernstrasse West	1.3.-14.3.	15.3.-28.3.	1.3.-28.3.				1.3.-28.3.			
	794	K242	Tramstrasse	15.3.-28.3.	25.8.-31.8.					1.3.-28.3.			
	985	K235	Bernstrasse Ost	1.3.-14.3.	15.3.-28.3.	1.3.-28.3.				1.3.-28.3.			
	503405	K242	Tramstrasse	25.8.-31.8.						18.3.-31.3.			
Thalheim	655	K474	Hauptstrasse	17.3.-30.3.						18.3.-31.3.			

4. Datenblätter Erhebung 2011

Blatt 4.1:	Übersichtspläne DTV (Seiten 1 - 4)
Blatt 4.2:	Übersichtspläne DWV (Seiten 1 - 4)
Blatt 4.3:	Übersichtspläne MSP (Seiten 1 - 4)
Blatt 4.4:	Übersichtspläne ASP (Seiten 1 - 4)

Monitoring Neue Staffeleggstrasse NK107

DTV (ø Mo-So)

Plan Regional

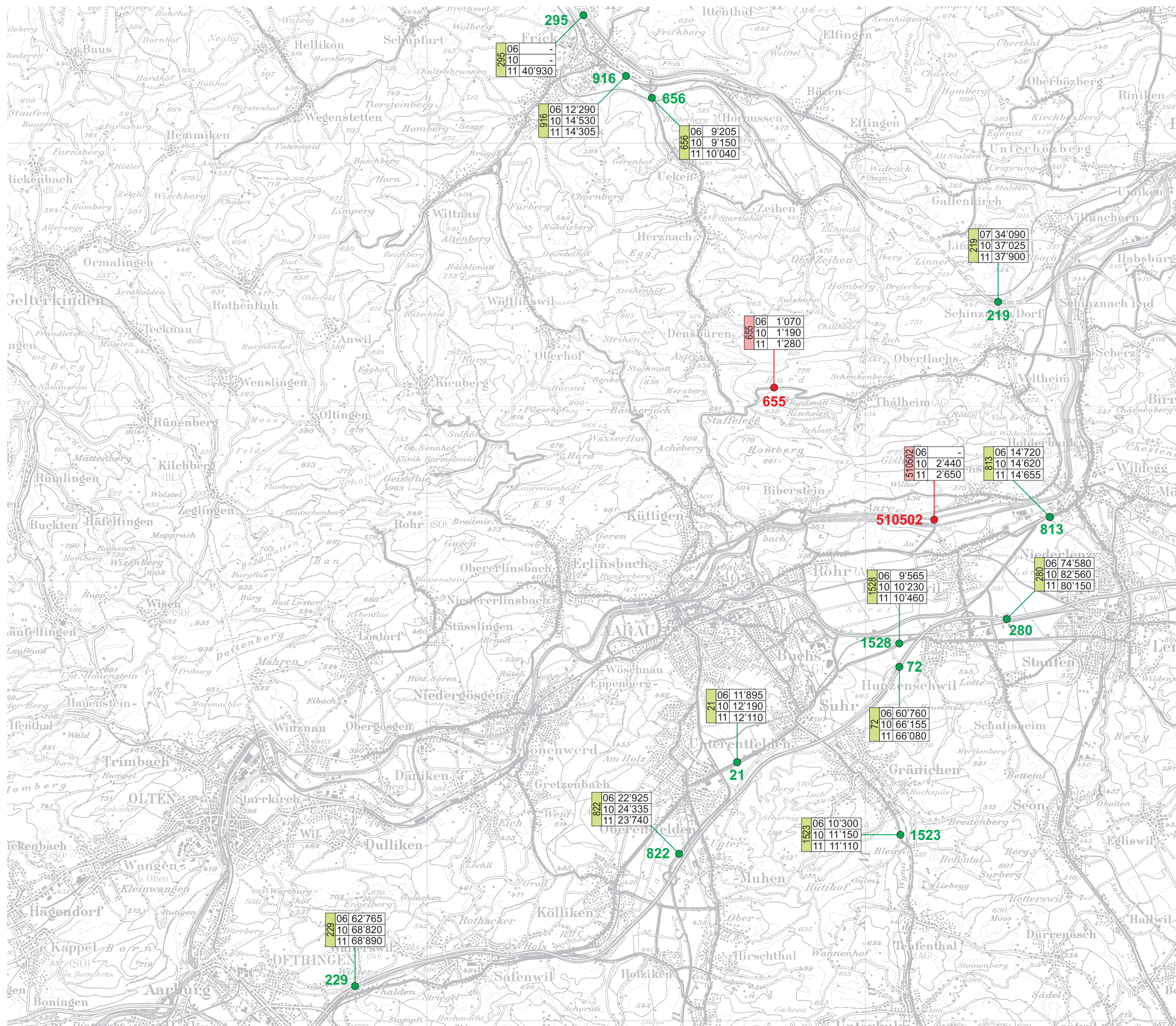
- 119 Zählung ab Detektor Nr. Anlage
- 119 Querschnittszählung Seitenradar Zählstellennummer
- 107 Zählung ab LSA Nr. LSA

03	32'530
10	35'885
11	35'990

Zählung 2010
Zählung 2011

Motorfahrzeuge pro Tag
Jahr
Zählstellennummer

Bemerkung



06	295
10	10'930
11	14'930

06	12'290
10	14'530
11	14'305

06	9'205
10	9'150
11	10'040

07	34'090
10	37'025
11	37'900

06	1'070
10	1'190
11	1'280

06	2'440
10	2'650
11	2'650

06	14'720
10	14'620
11	14'655

06	9'565
10	10'230
11	10'460

06	74'580
10	82'560
11	80'150

06	11'895
10	12'190
11	12'110

06	60'760
10	66'155
11	66'080

06	22'925
10	24'335
11	23'740

06	10'300
10	11'150
11	11'110

06	62'765
10	68'820
11	68'890

Departement Bau, Verkehr und Umwelt

Monitoring Neue Staffeleggstrasse NK107

DTV (ø Mo-So)

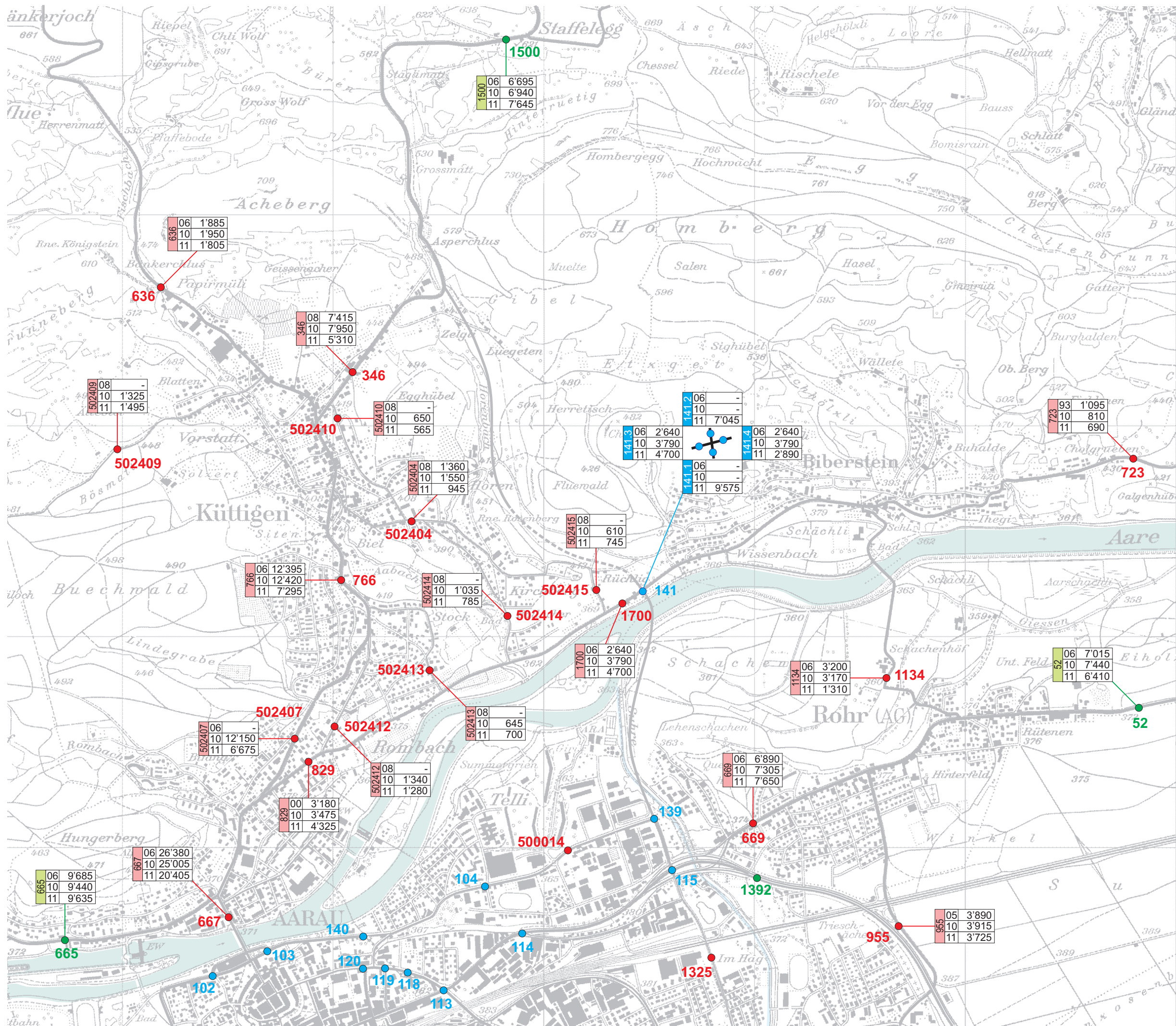
Plan Nord

- 119 Zählung ab Detektor
Nr. Anlage
- 119 Querschnittszählung Seitenradar
Zählstellennummer
- 107 Zählung ab LSA
Nr. LSA

03	32'530	Zählung 2010
10	35'885	
11	35'990	

Motorfahrzeuge pro Tag
Jahr
Zählstellennummer

Bemerkung



Monitoring Neue Staffeleggstrasse NK107

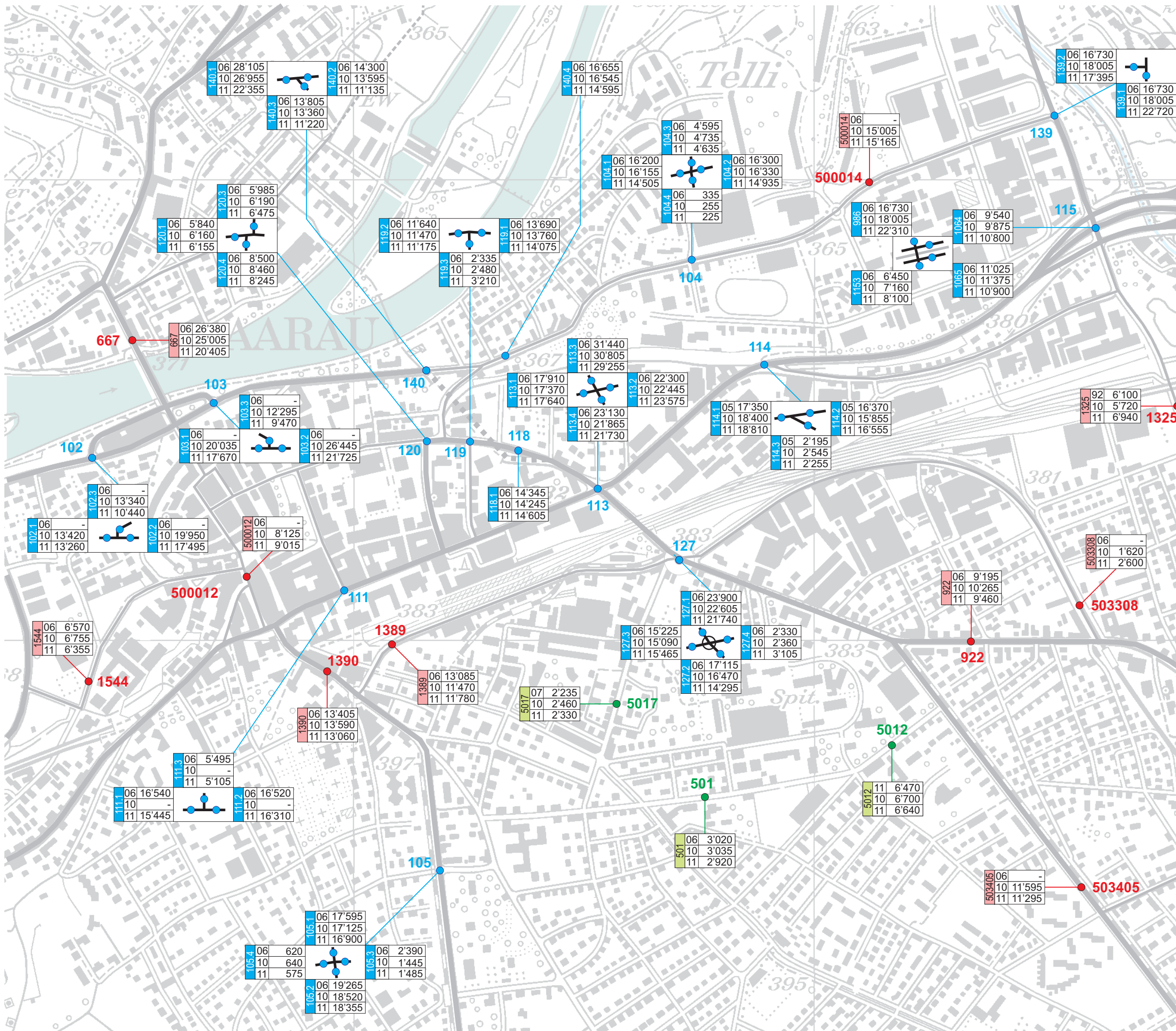
DTV (ø Mo-So)

Plan Zentrum

- 119 Zählung ab Detektor
Nr. Anlage
- 119 Querschnittszählung Seitenradar
Zählstellennummer
- 107 Zählung ab LSA
Nr. LSA

- | | |
|-----------|--------------|
| 06 32'530 | Zählung 2010 |
| 10 35'885 | Zählung 11 |
| 11 35'990 | |
- Motorfahrzeuge pro Tag
Jahr
Zählstellennummer

Bemerkung



Monitoring Neue Staffeleggstrasse NK107

DTV (ø Mo-So)

Plan Süd

- 119 Zählung ab Detektor
Nr. Anlage
- 119 Querschnittszählung Seitenradar
Zählstellennummer
- 107 Zählung ab LSA
Nr. LSA

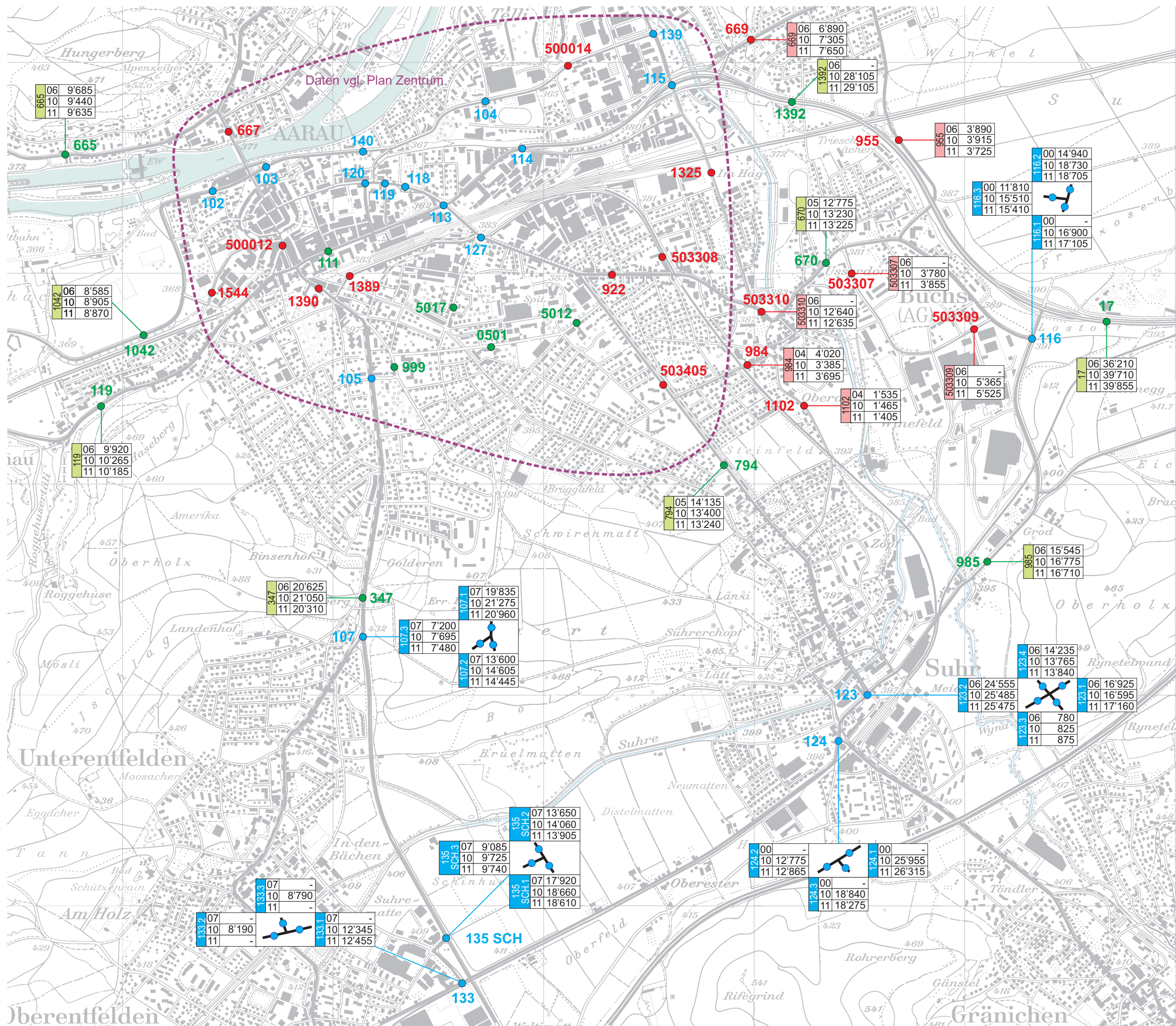
- | | |
|----|--------|
| 03 | 32'530 |
| 10 | 35'885 |
| 11 | 35'990 |

 Zählung 2010
- | | |
|----|--------|
| 06 | 15'545 |
| 10 | 16'775 |
| 11 | 16'710 |

 Zählung 11
- | | |
|----|--------|
| 03 | 32'530 |
| 10 | 35'885 |
| 11 | 35'990 |

 Motorfahrzeuge pro Tag
- Jahr
- Zählstellennummer

Bemerkung



Monitoring Neue Staffeleggstrasse NK107

DWV (ø Mo-Fr)

Plan Regional

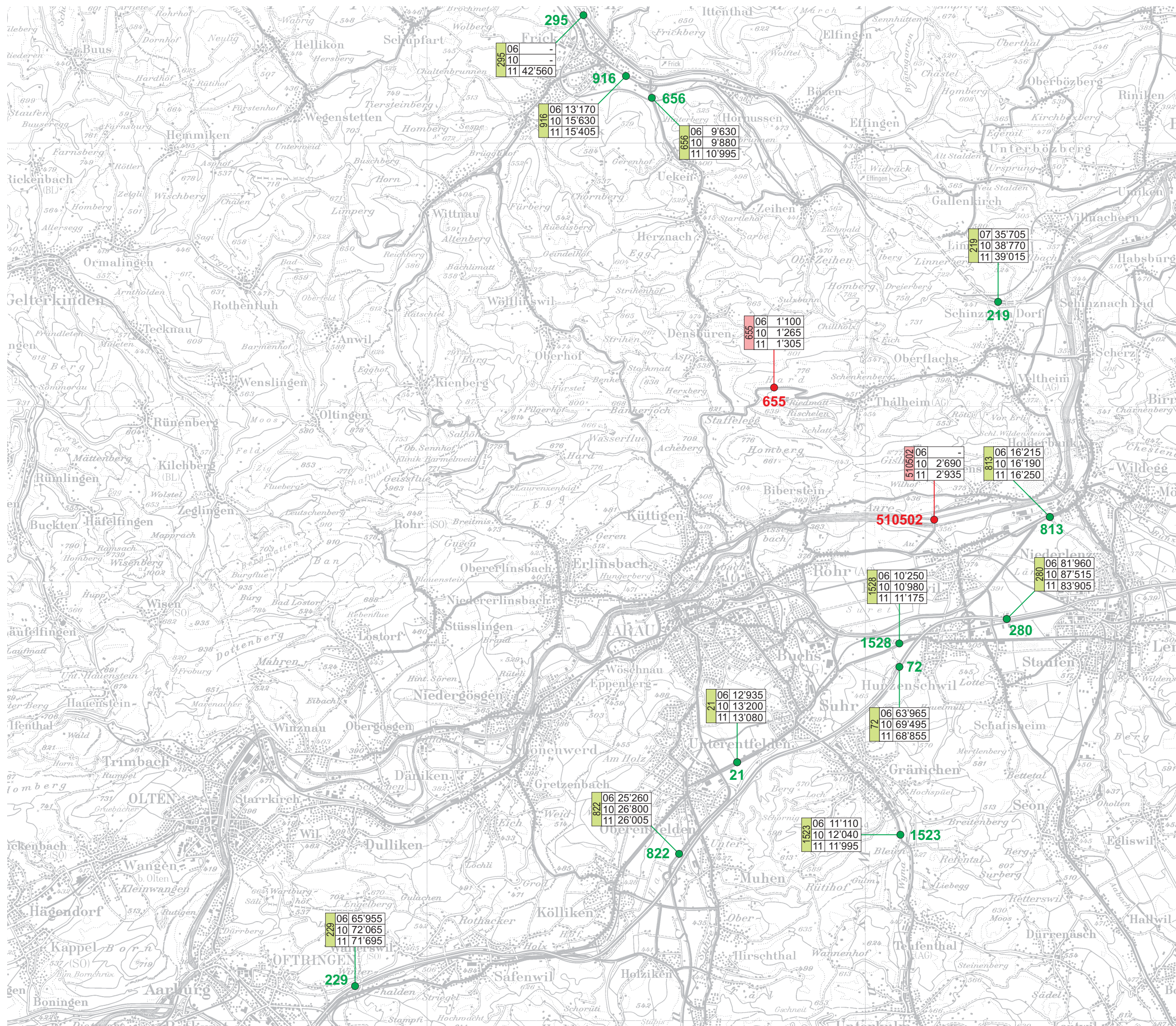
- 119 Zählung ab Detektor Nr. Anlage
- 119 Querschnittszählung Seitenradar Zählstellennummer
- 107 Zählung ab LSA Nr. LSA

03	32'530
10	35'885
11	35'990

Zählung 2010
Zählung 2011

Motorfahrzeuge pro Tag
Jahr
Zählstellennummer

Bemerkung



Departement Bau, Verkehr und Umwelt

Monitoring Neue Staffeleggstrasse NK107

DWV (ø Mo-Fr)

Plan Nord

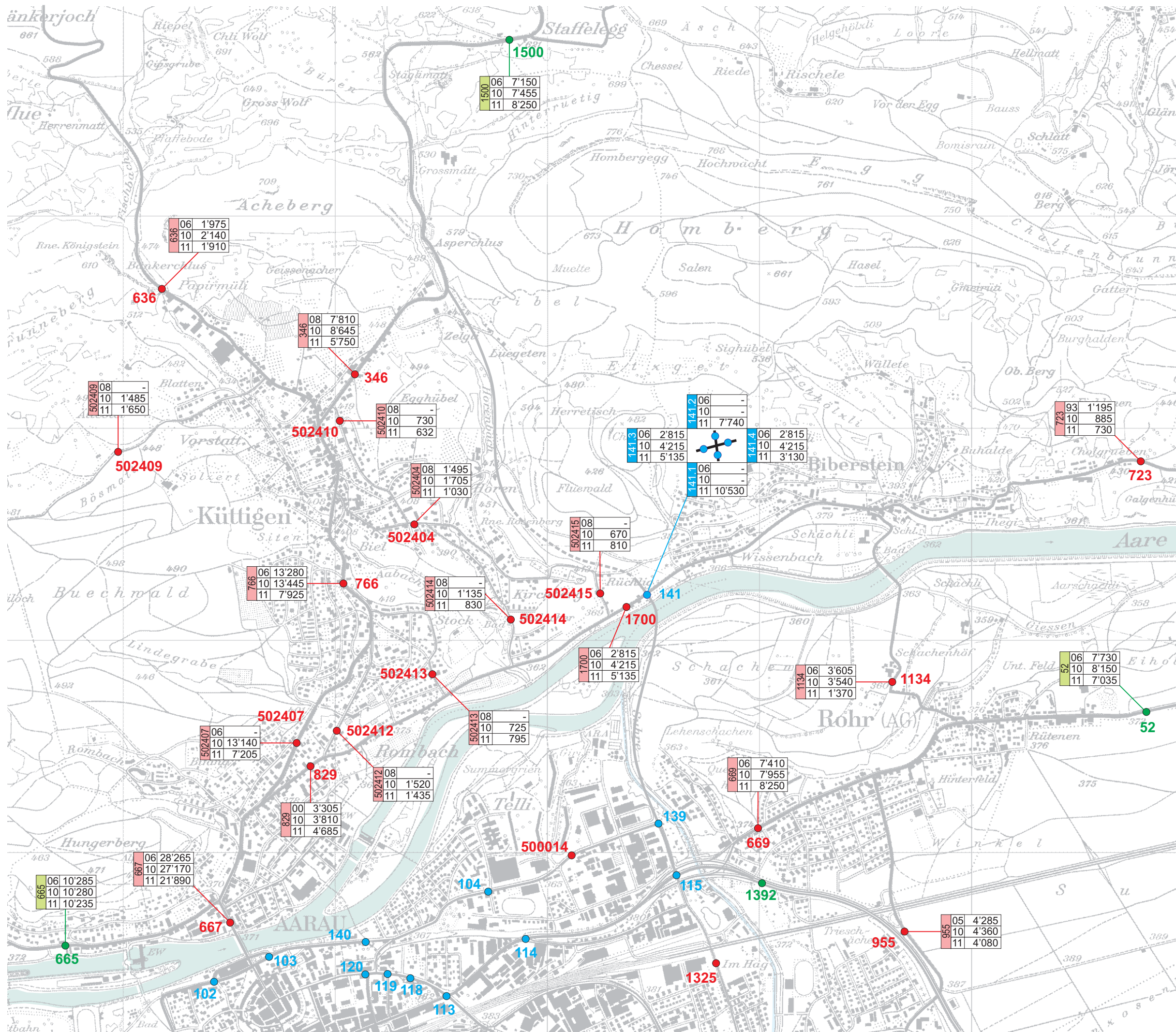
- 119 Zählung ab Detektor
Nr. Anlage
- 119 Querschnittszählung Seitenradar
Zählstellennummer
- 107 Zählung ab LSA
Nr. LSA

03	32'530
10	35'885
11	35'990

Zählung 2010
Zählung 2011

Motorfahrzeuge pro Tag
Jahr
Zählstellennummer

Bemerkung



Monitoring Neue Staffeleggstrasse NK107

DWV (ø Mo-Fr)

Plan Zentrum

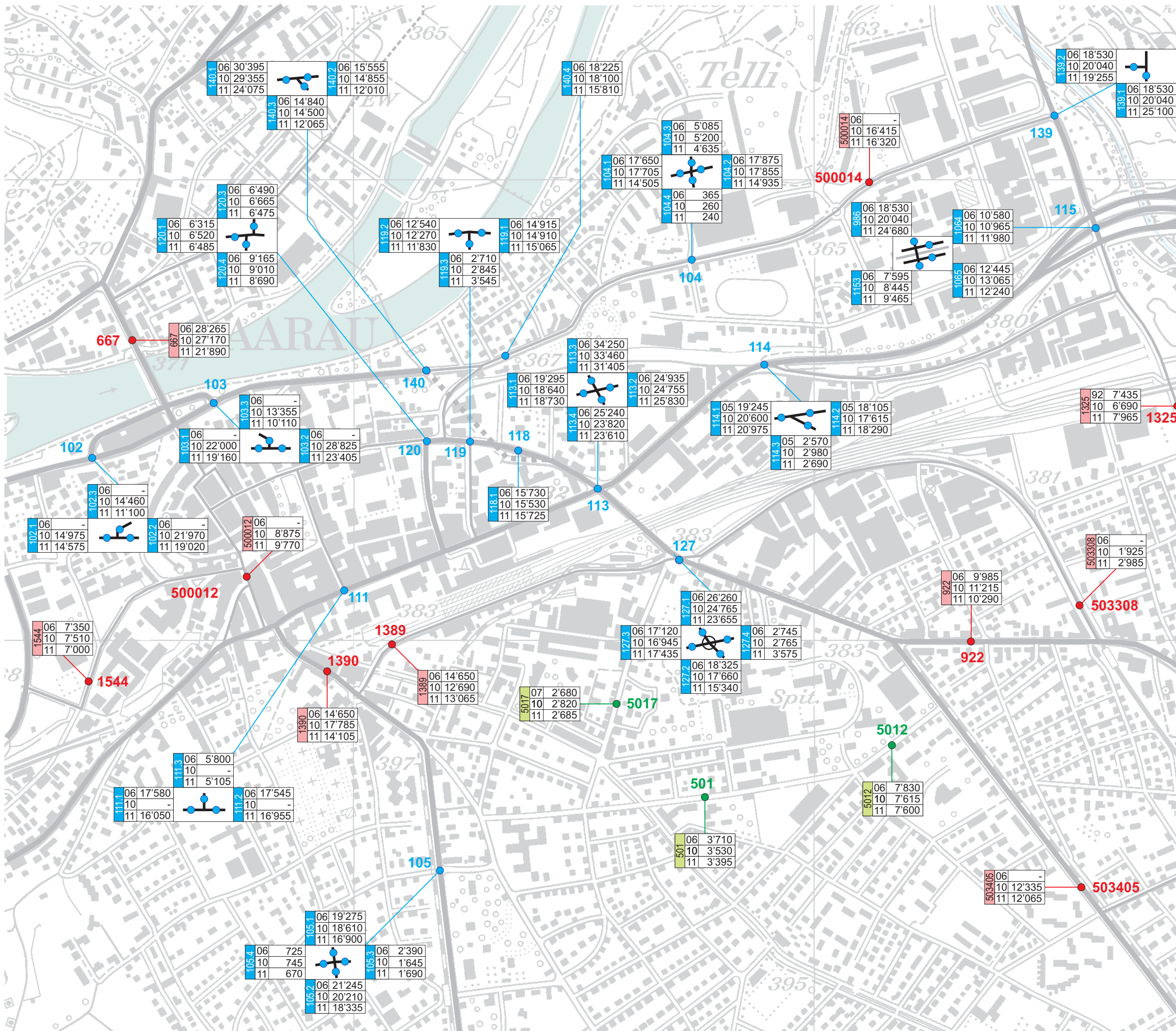
- 119 Zählung ab Detektor
Nr. Anlage
- 119 Querschnittszählung Seitenradar
Zählstellennummer
- 107 Zählung ab LSA
Nr. LSA

- | | |
|----|--------|
| 06 | 32'530 |
| 10 | 35'885 |
| 11 | 35'990 |

 Zählung 2010
- | | |
|----|-------|
| 06 | - |
| 10 | 1'925 |
| 11 | 2'985 |

 Zählung 11
- Motorfahrzeuge pro Tag
- Jahr
- Zählstellennummer

Bemerkung



Monitoring Neue Staffeleggstrasse NK107

DWV (ø Mo-Fr)

Plan Süd

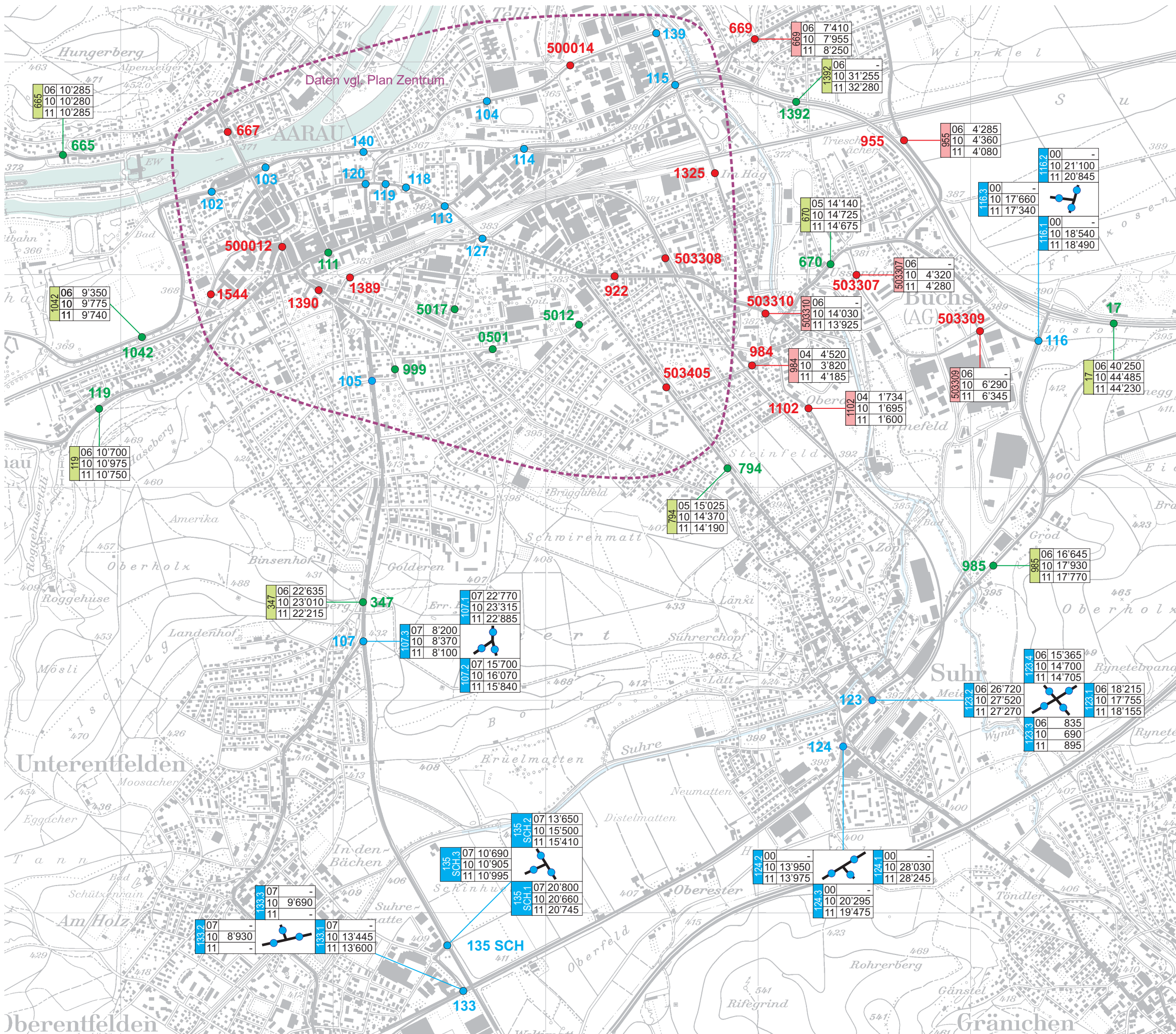
- 119 Zählung ab Detektor
Nr. Anlage
- 119 Querschnittszählung Seitenradar
Zählstellennummer
- 107 Zählung ab LSA
Nr. LSA

- | | |
|----|--------|
| 03 | 32'530 |
| 10 | 35'885 |
| 11 | 35'990 |

 Zählung 2010
- | | |
|----|--------|
| 06 | 16'645 |
| 10 | 17'930 |
| 11 | 17'770 |

 Zählung 11
- Motorfahrzeuge pro Tag
- Jahr
- Zählstellennummer

Bemerkung



Monitoring Neue Staffeleggstrasse NK107

MSP (07-08 Uhr / ø Mo-Fr)

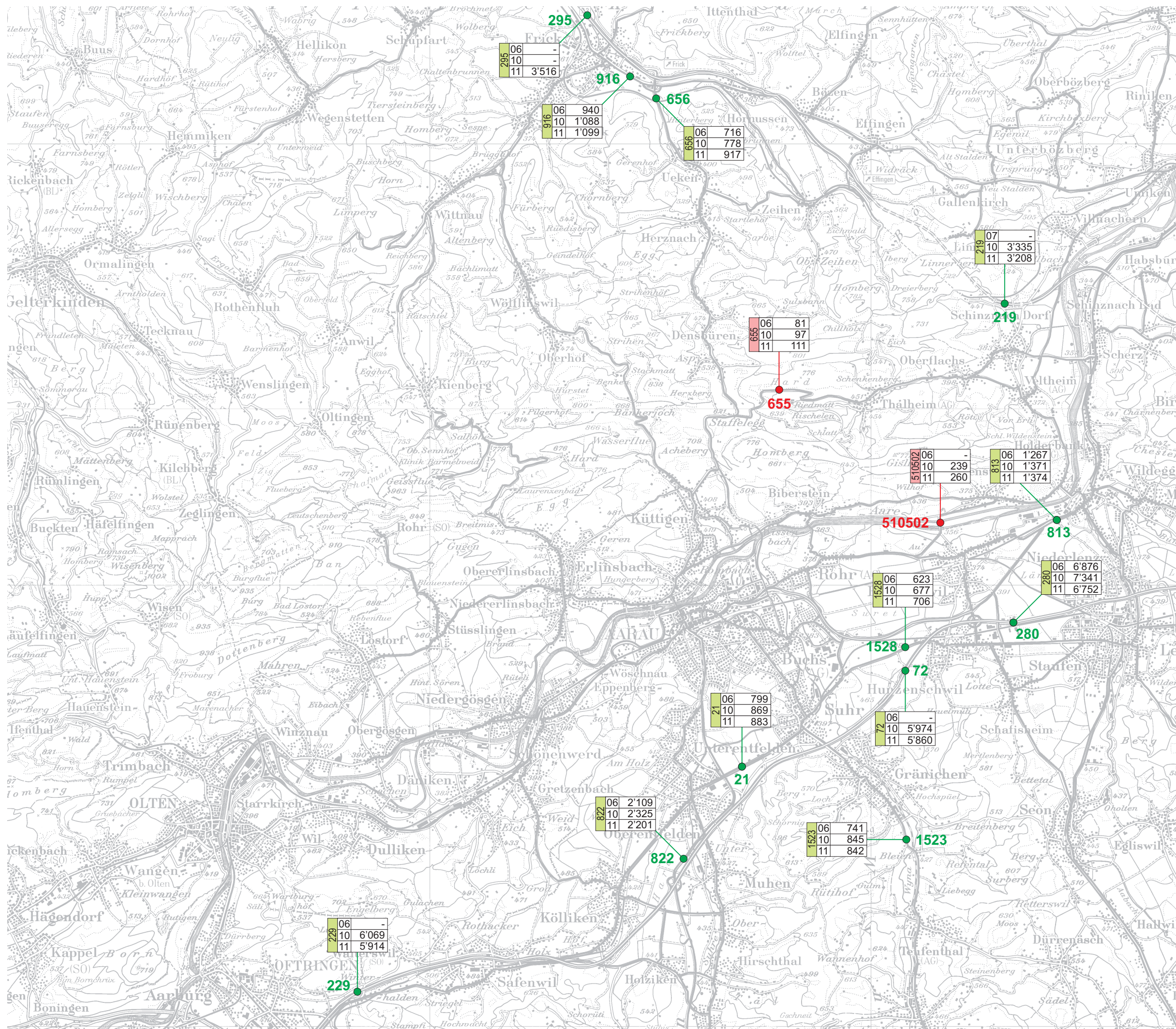
Plan Regional

- **119** Zählung ab Detektor
Nr. Anlage
- **119** Querschnittszählung Seitenradar
Zählstellennummer
- **107** Zählung ab LSA
Nr. LSA

03	330	Zählung 2010	
10	885		Zählung 2011
11	990		

Motorfahrzeuge pro Stunde
Jahr
Zählstellennummer

Bemerkung



Departement Bau, Verkehr und Umwelt

Monitoring Neue Staffeleggstrasse NK107

MSP (07-08 Uhr / ø Mo-Fr)

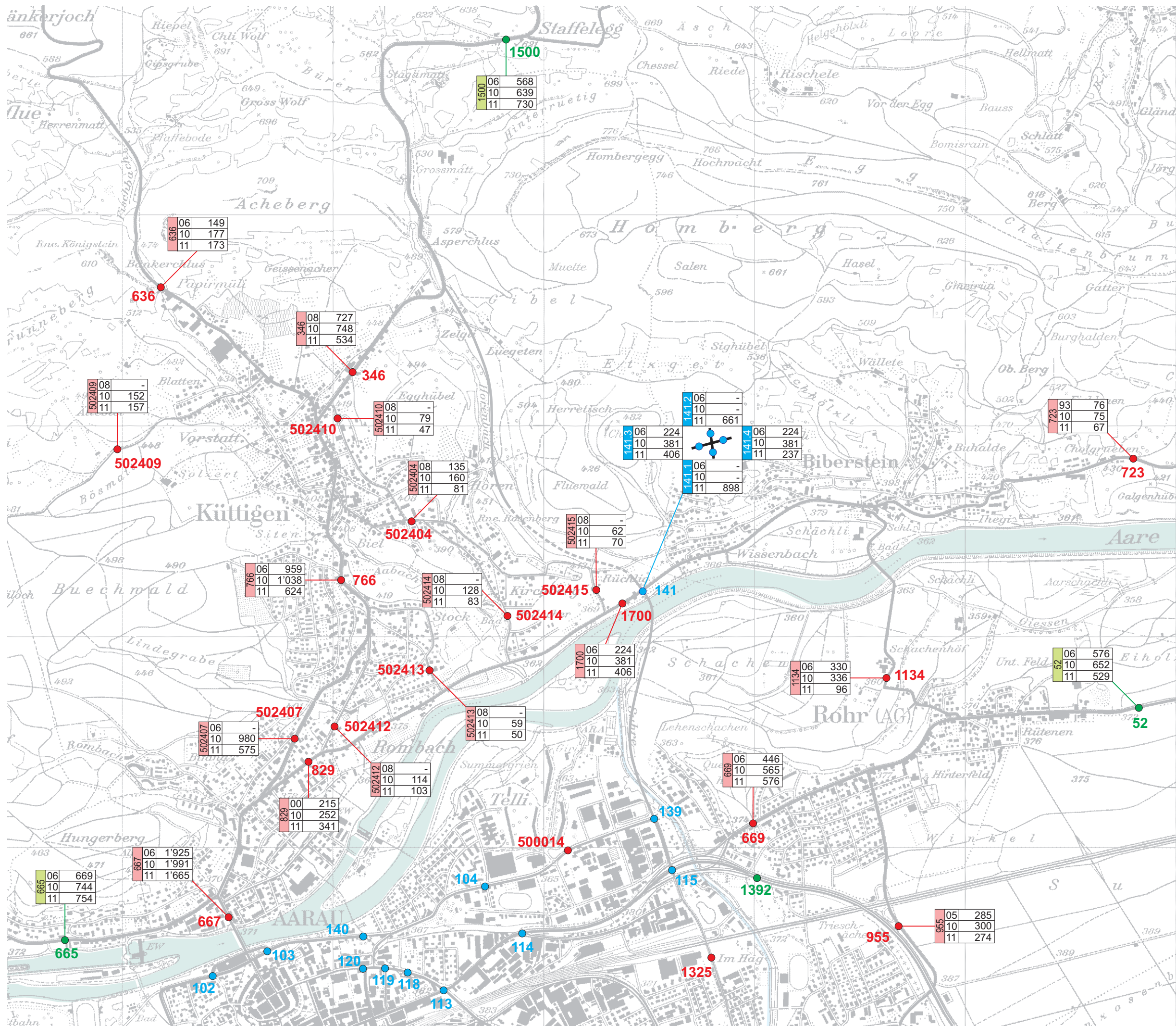
Plan Nord

- 119 Zählung ab Detektor
Nr. Anlage
- 119 Querschnittszählung Seitenradar
Zählstellennummer
- 107 Zählung ab LSA
Nr. LSA

03	330	Zählung 2010
10	885	
11	990	

Motorfahrzeuge pro Stunde
Jahr
Zählstellennummer

Bemerkung



Monitoring Neue Staffeleggstrasse NK107

MSP (07-08 Uhr / ø Mo-Fr)

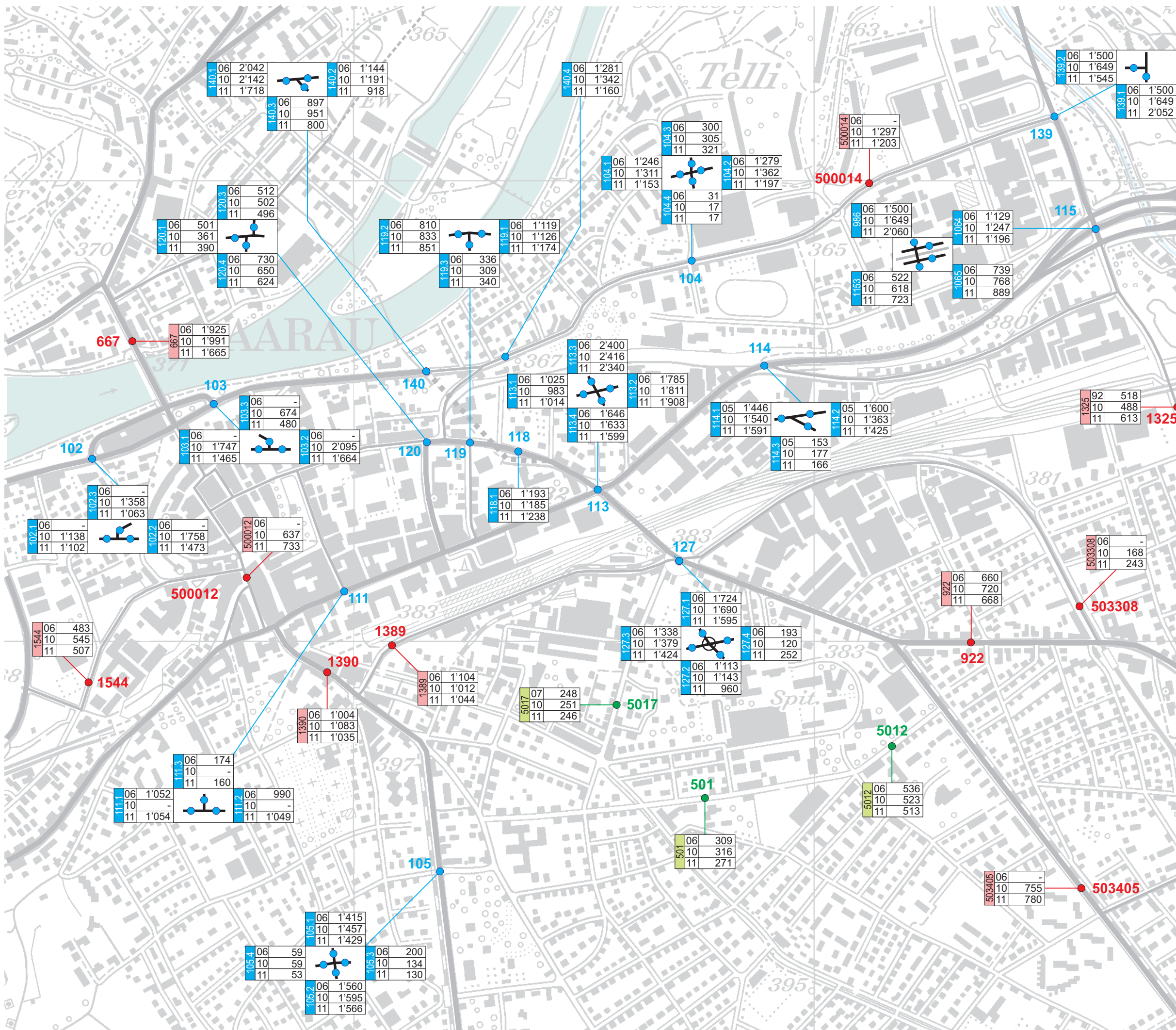
Plan Zentrum

- **119** Zählung ab Detektor
Nr. Anlage
- **119** Querschnittszählung Seitenradar
Zählstellennummer
- **107** Zählung ab LSA
Nr. LSA

03	330	Zählung 2010
10	885	
11	990	

Motorfahrzeuge pro Stunde
Jahr
Zählstellennummer

Bemerkung



Monitoring Neue Staffeleggstrasse NK107

MSP (07-08 Uhr / ø Mo-Fr)

Plan Süd

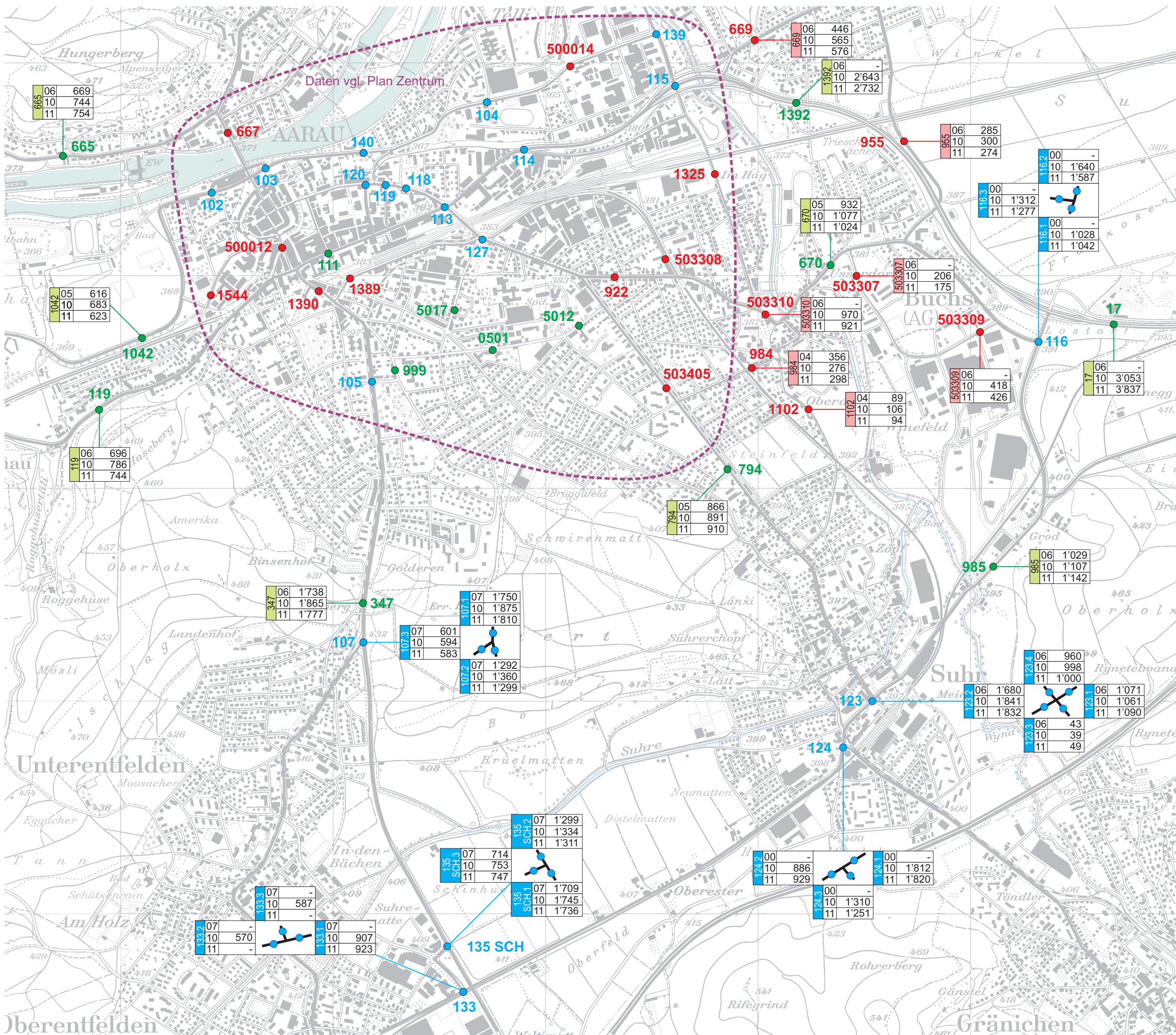
- 119 Zählung ab Detektor
Nr. Anlage
- 119 Querschnittszählung Seitenradar
Zählstellennummer
- 107 Zählung ab LSA
Nr. LSA

- | | |
|----|-----|
| 03 | 330 |
| 10 | 885 |
| 11 | 990 |

 Zählung 2010
- | | |
|----|-----|
| 03 | 330 |
| 10 | 885 |
| 11 | 990 |

 Zählung 2011
- Motorfahrzeuge pro Stunde
- Jahr
- Zählstellennummer

Bemerkung



Monitoring Neue Staffeleggstrasse NK107

ASP (17-18 Uhr / ø Mo-Fr)

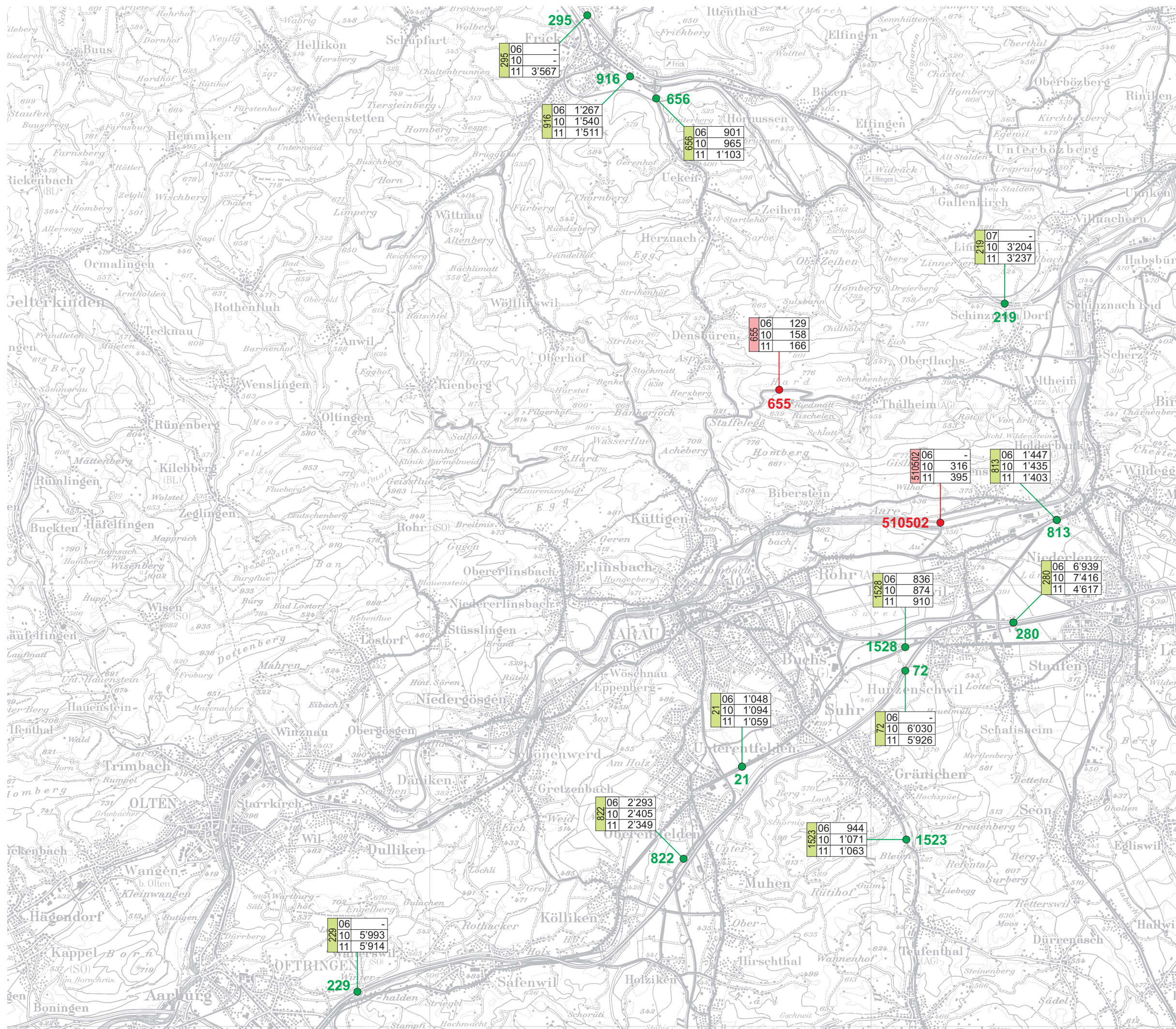
Plan Regional

- 119 Zählung ab Detektor Nr. Anlage
- 119 Querschnittszählung Seitenradar Zählstellennummer
- 107 Zählung ab LSA Nr. LSA

03	530	Zählung 2010	
10	885		Zählung 2011
11	990		

Motorfahrzeuge pro Stunde
Jahr
Zählstellennummer

Bemerkung



Departement Bau, Verkehr und Umwelt

Monitoring Neue Staffeleggstrasse NK107

ASP (17-18 Uhr / ø Mo-Fr)

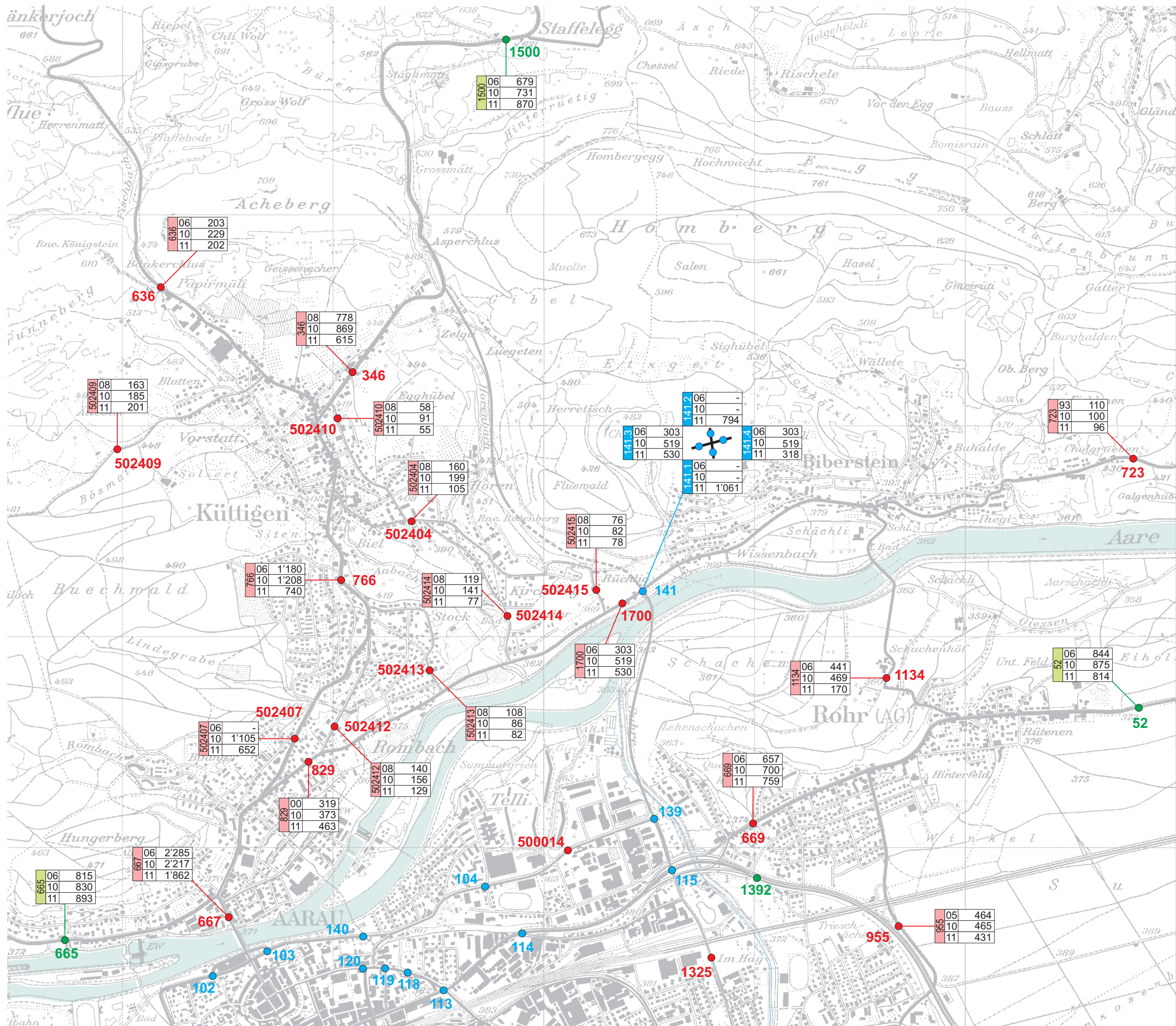
Plan Nord

- 119 Zählung ab Detektor Nr. Anlage
- 119 Querschnittszählung Seitenradar Zählstellennummer
- 107 Zählung ab LSA Nr. LSA

03	530	Zählung 2010
10	885	
11	990	

Motorfahrzeuge pro Stunde
Jahr
Zählstellennummer

Bemerkung



Monitoring Neue Staffeleggstrasse NK107

ASP (17-18 Uhr / ø Mo-Fr)

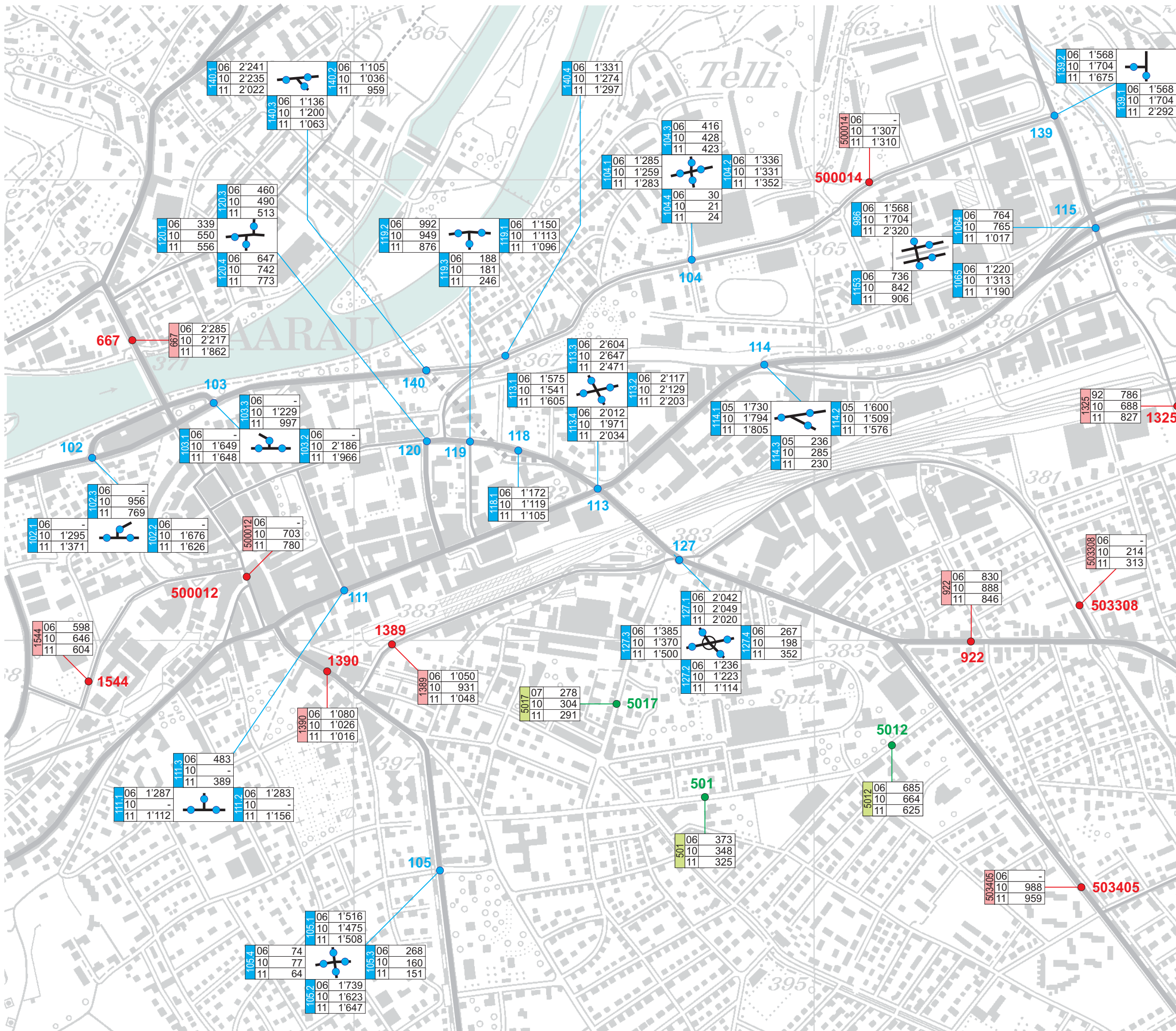
Plan Zentrum

- 119 Zählung ab Detektor
Nr. Anlage
- 119 Querschnittszählung Seitenradar
Zählstellennummer
- 107 Zählung ab LSA
Nr. LSA

03	530	Zählung 2010
10	885	
11	990	

Motorfahrzeuge pro Stunde
Jahr
Zählstellennummer

Bemerkung



Monitoring Neue Staffelegstrasse NK107

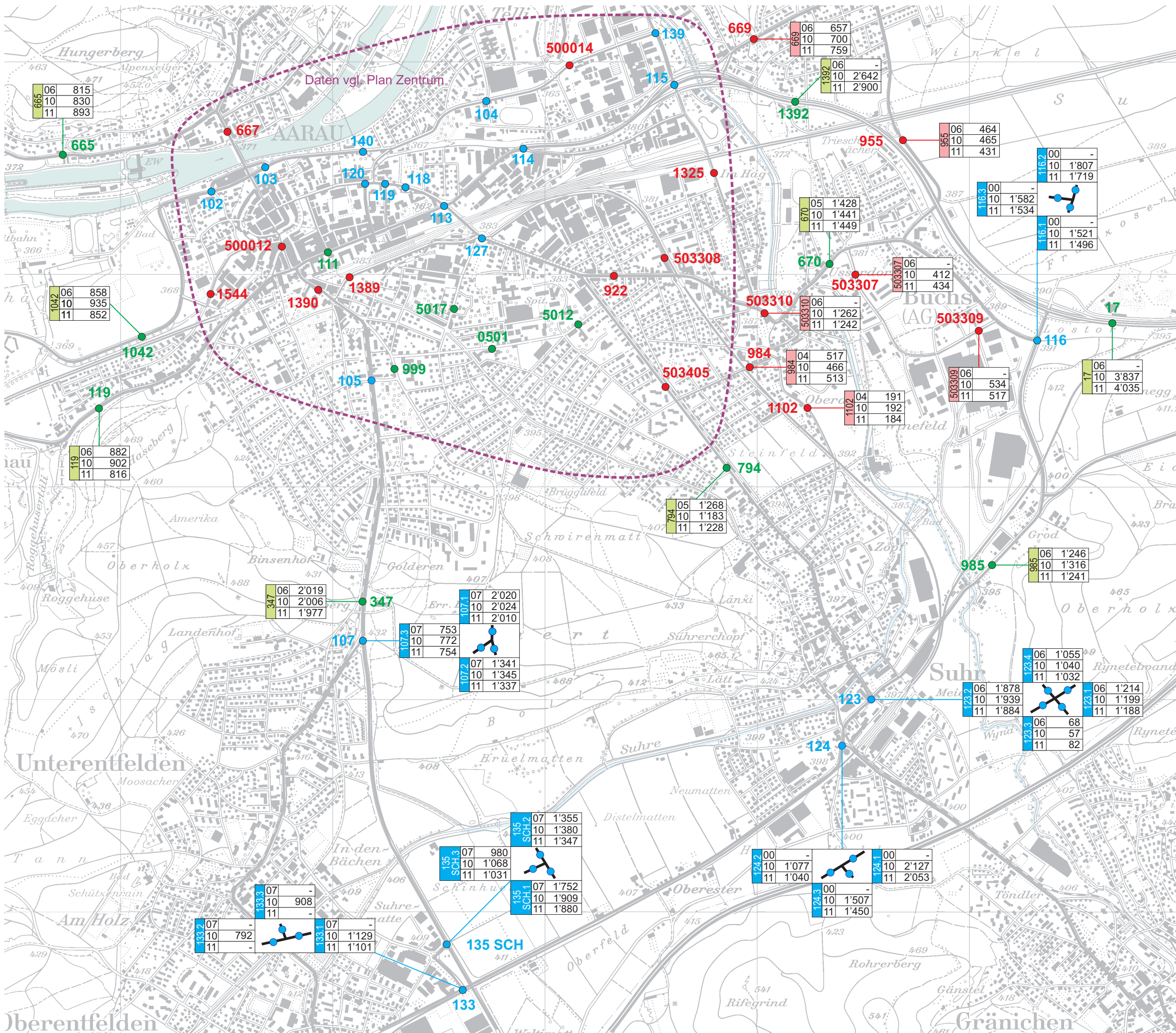
ASP (17-18 Uhr / ø Mo-Fr)

Plan Süd

- 119 Zählung ab Detektor
Nr. Anlage
- 119 Querschnittszählung Seitenradar
Zählstellennummer
- 107 Zählung ab LSA
Nr. LSA

- | | |
|----|-----|
| 03 | 530 |
| 10 | 885 |
| 11 | 990 |
- Zählung 2010
 - Zählung 2011
- Motorfahrzeuge pro Stunde
Jahr
Zählstellennummer

Bemerkung

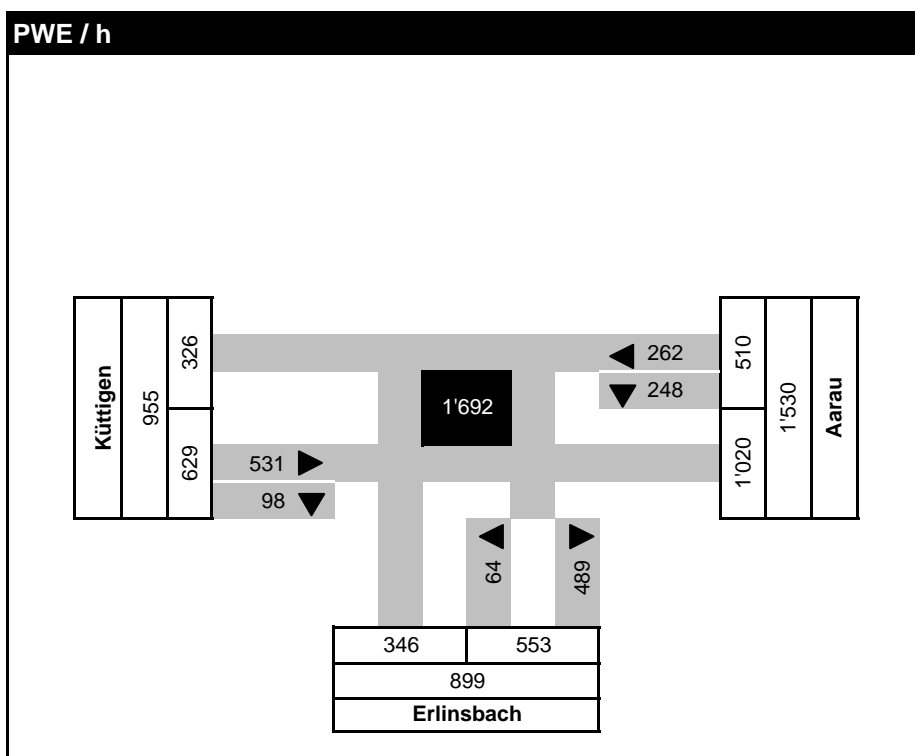
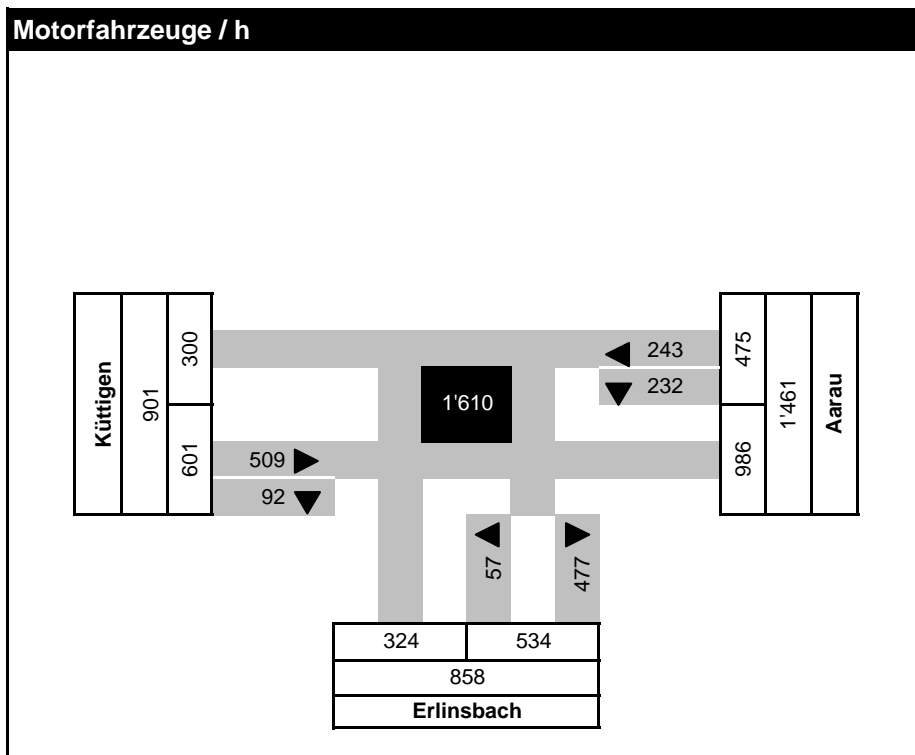


5. Erhebungen Knoten

Blatt 5.1:	Knoten Weinberg (Seiten 1 - 2)
Blatt 5.2:	Knoten Neue Stockstrasse (Seiten 1 - 2)
Blatt 5.3:	Kreisel K107 / Telli (Seiten 1 - 2)
Blatt 5.4:	Kreisel Bibersteinerstrasse (Seiten 1 - 2)
Blatt 5.5:	Kreisel Küttigen Nord (Seiten 1 - 2)
Blatt 5.6:	Knoten Benkenstrasse (Seiten 1 - 2)

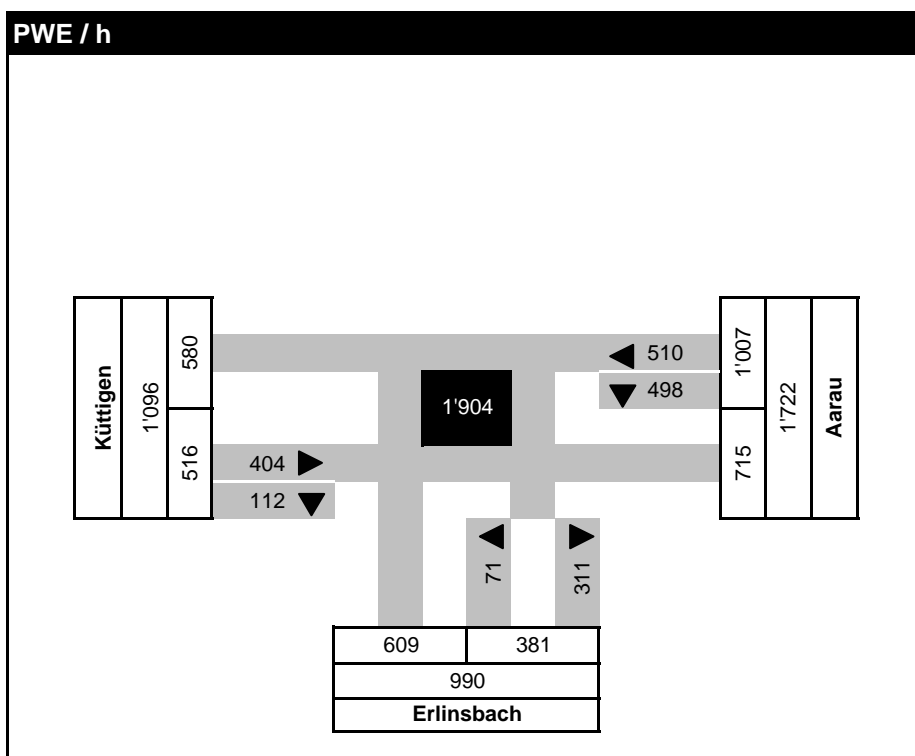
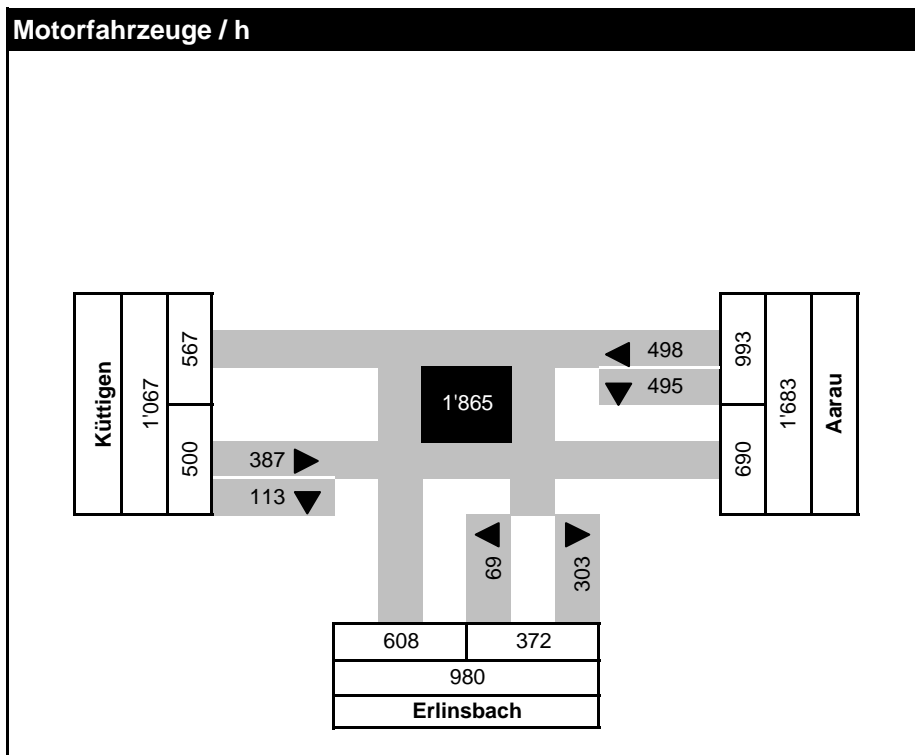
**Auswertung
Verkehrszählung**

Gemeinde **Stadt Aarau**
 Knoten **Weinberg**
 Strasse **K207 / K243**
 Datum **Donnerstag, 10. März 2011**
 Zeit **07 - 08 Uhr**



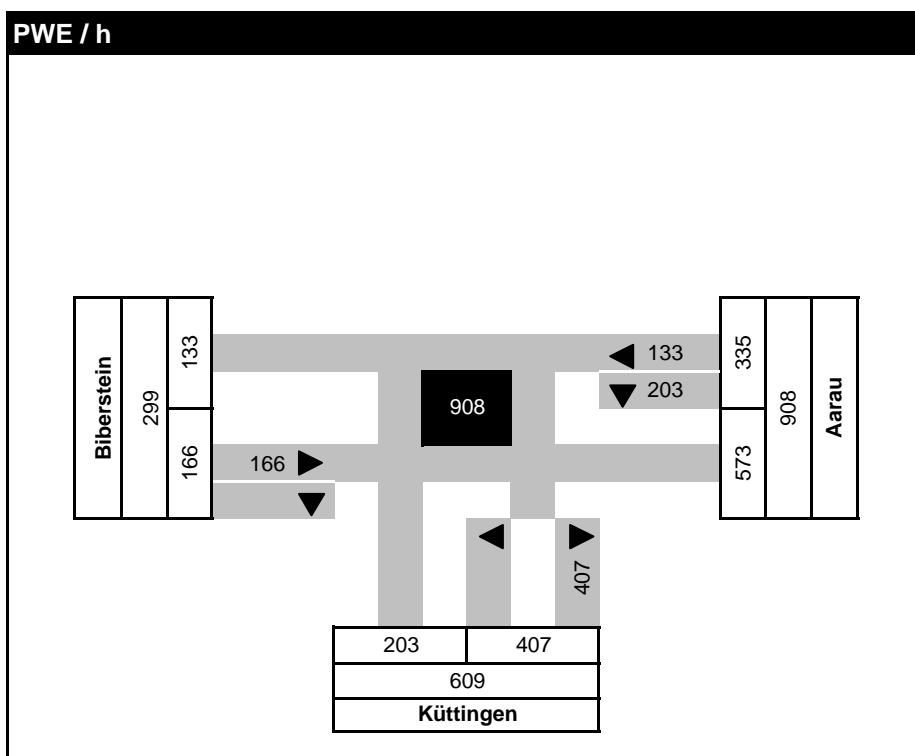
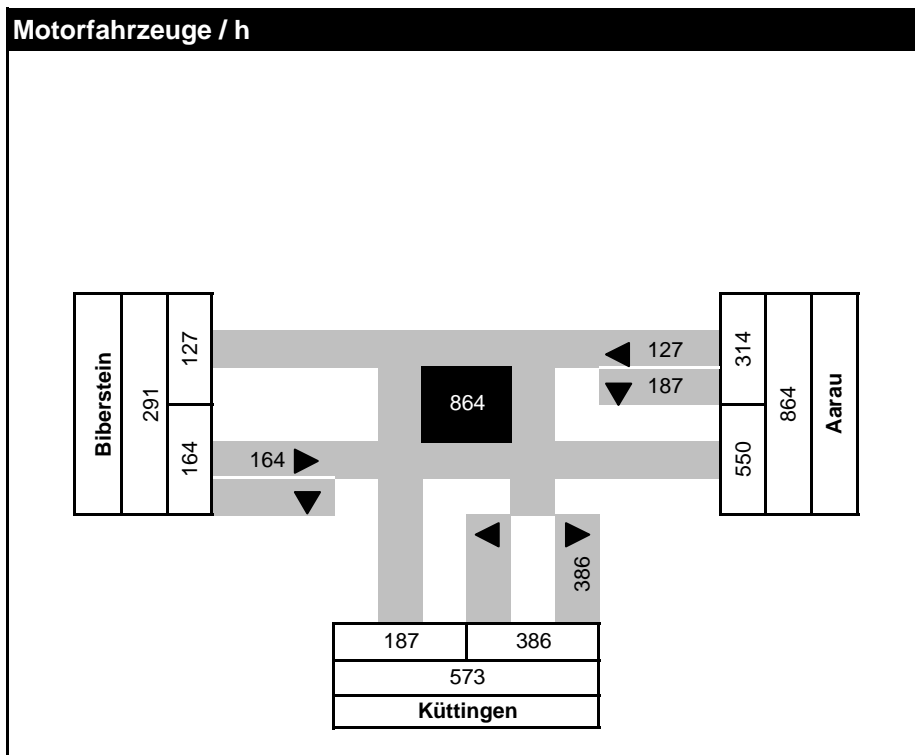
**Auswertung
Verkehrszählung**

Gemeinde **Stadt Aarau**
 Knoten **Weinberg**
 Strasse **K207 / K243**
 Datum **Donnerstag, 10. März 2011**
 Zeit **17 - 18 Uhr**



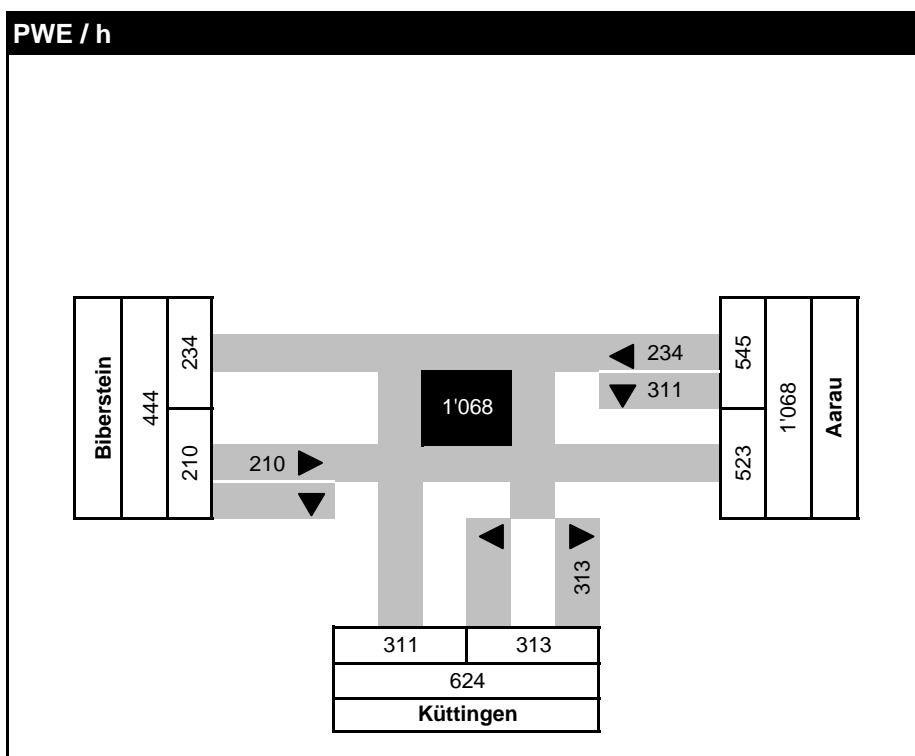
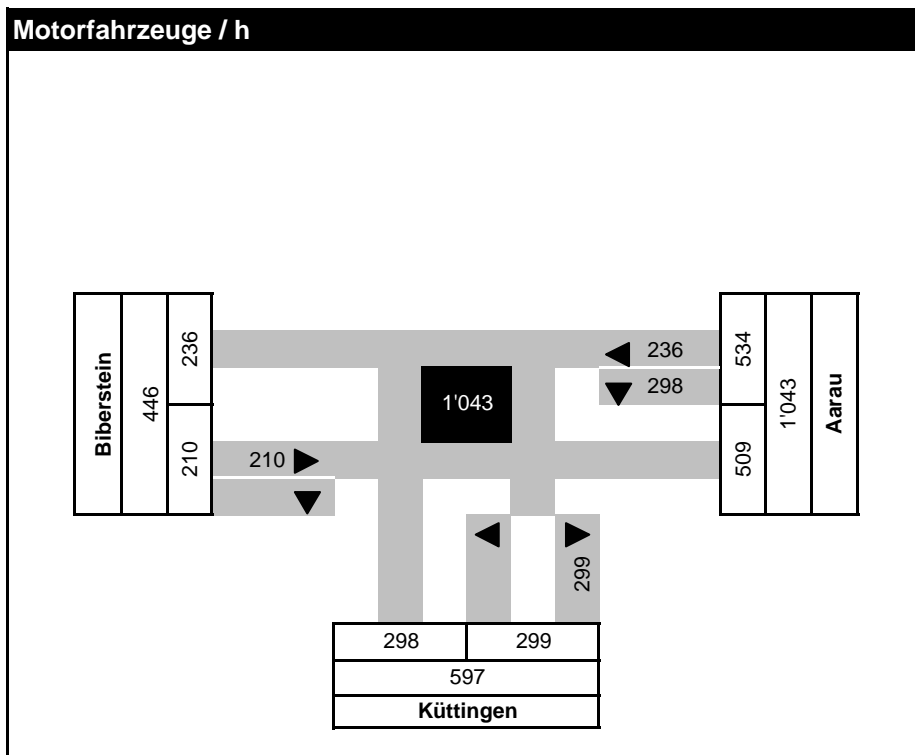
**Auswertung
Verkehrszählung**

Gemeinde **Küttigen**
 Knoten **Bibersteinerstrasse / Neue Stockstrasse**
 Strasse **K470 / K207 / Neue Stockstrasse**
 Datum **Donnerstag, 10. März 2011**
 Zeit **07 - 08 Uhr**



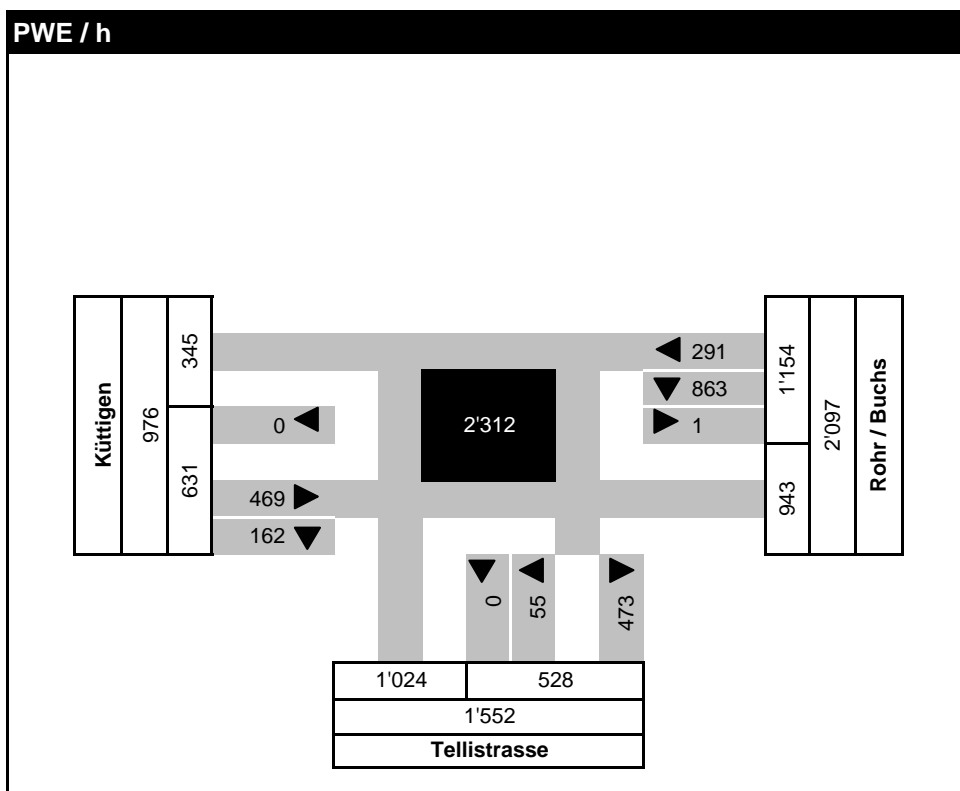
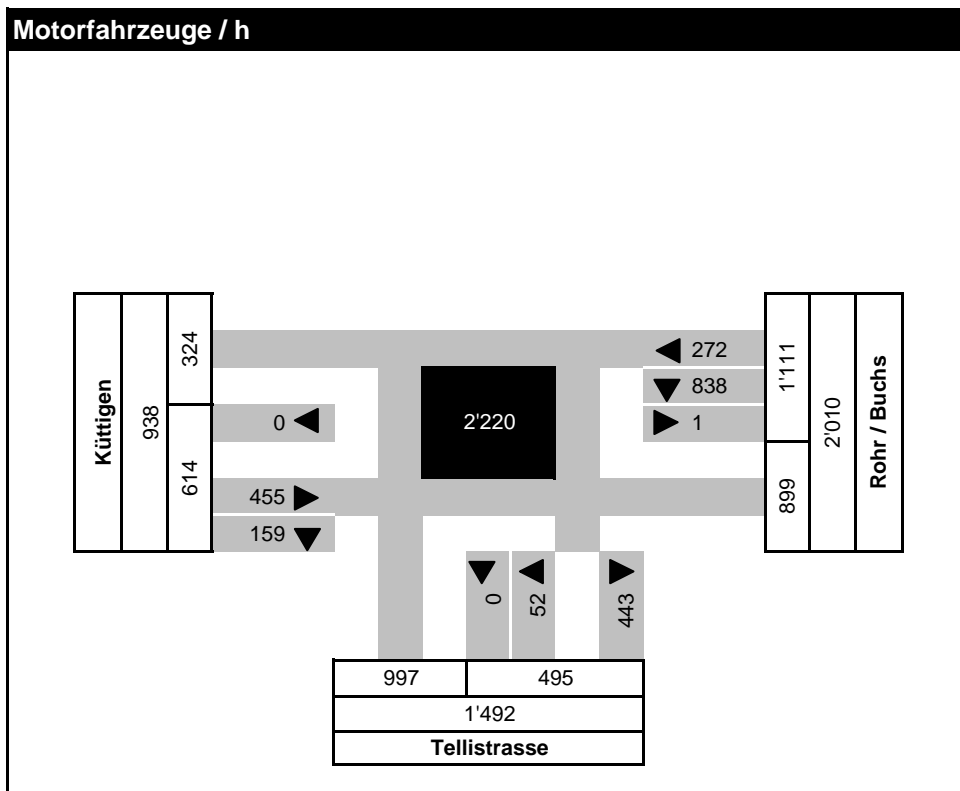
**Auswertung
Verkehrszählung**

Gemeinde **Küttigen**
 Knoten **Bibersteinerstrasse / Neue Stockstrasse**
 Strasse **K470 / K207 / Neue Stockstrasse**
 Datum **Donnerstag, 10. März 2011**
 Zeit **17 - 18 Uhr**



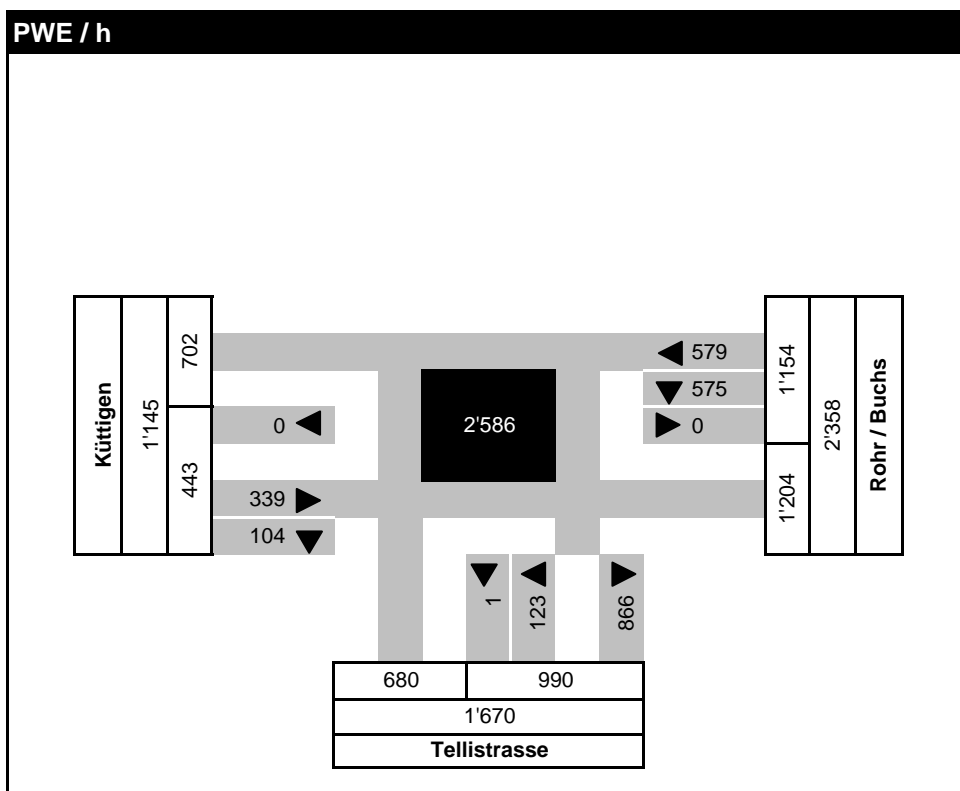
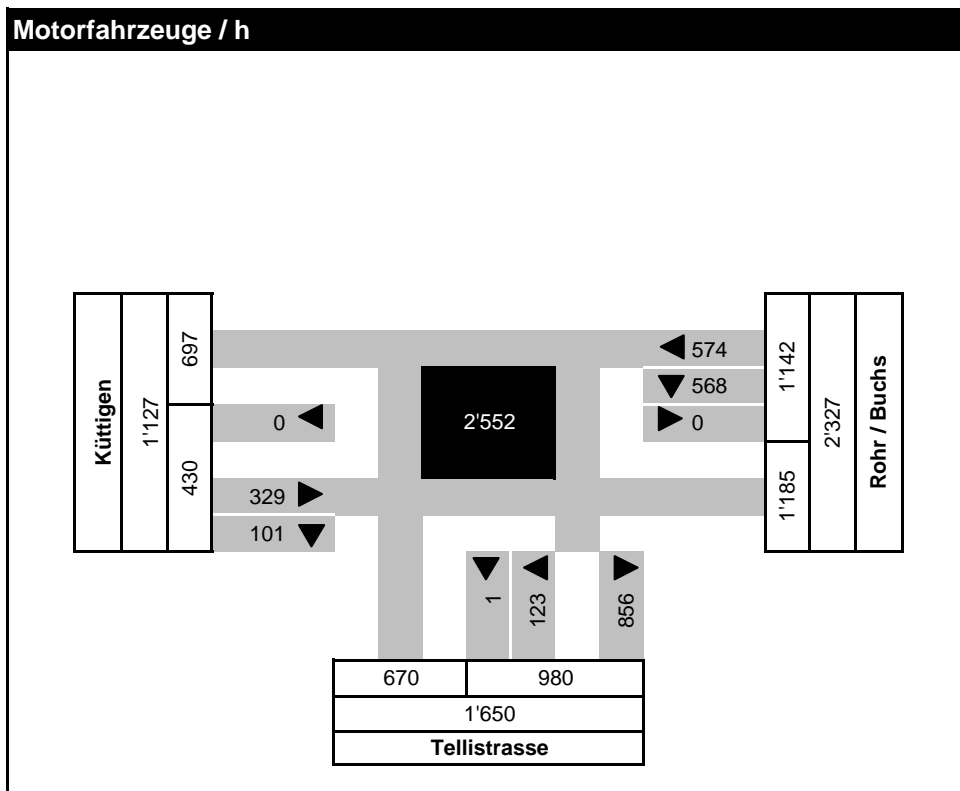
**Auswertung
Verkehrszählung**

Gemeinde **Aarau**
 Knoten **Kreisel Tellli**
 Strasse **K107 / Tellstrasse**
 Datum **Dienstag, 29.03.2011**
 Zeit **17 - 18 Uhr**



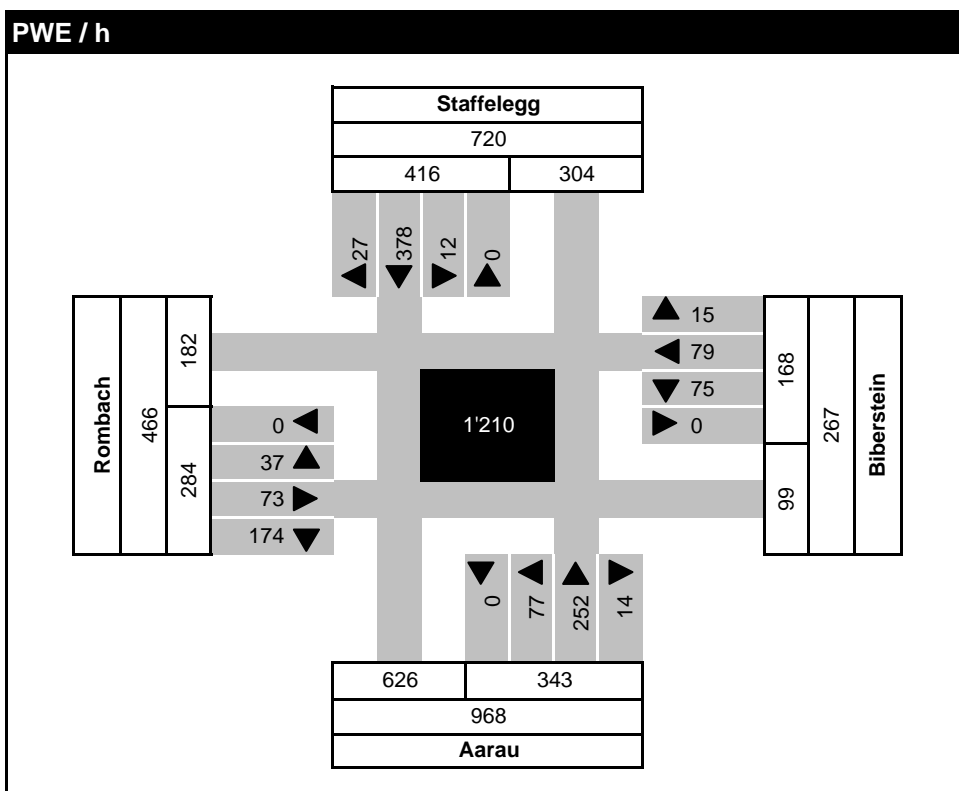
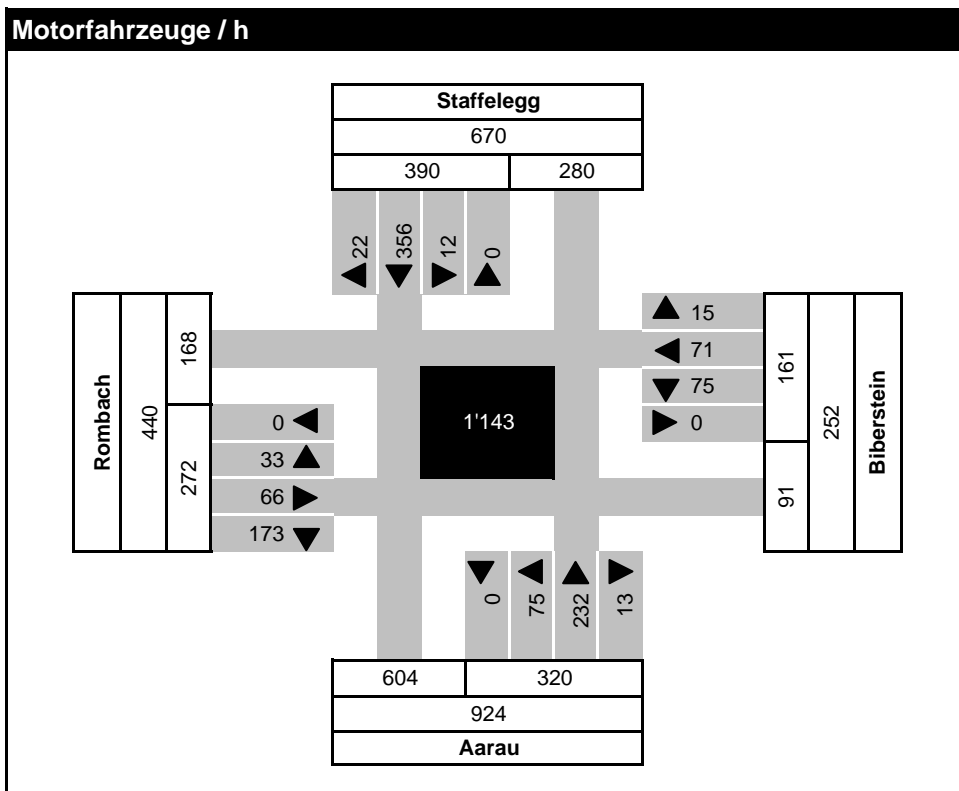
**Auswertung
Verkehrszählung**

Gemeinde **Aarau**
 Knoten **Kreisel Telli**
 Strasse **K107 / Tellstrasse**
 Datum **Dienstag, 29.03.2011**
 Zeit **17 - 18 Uhr**



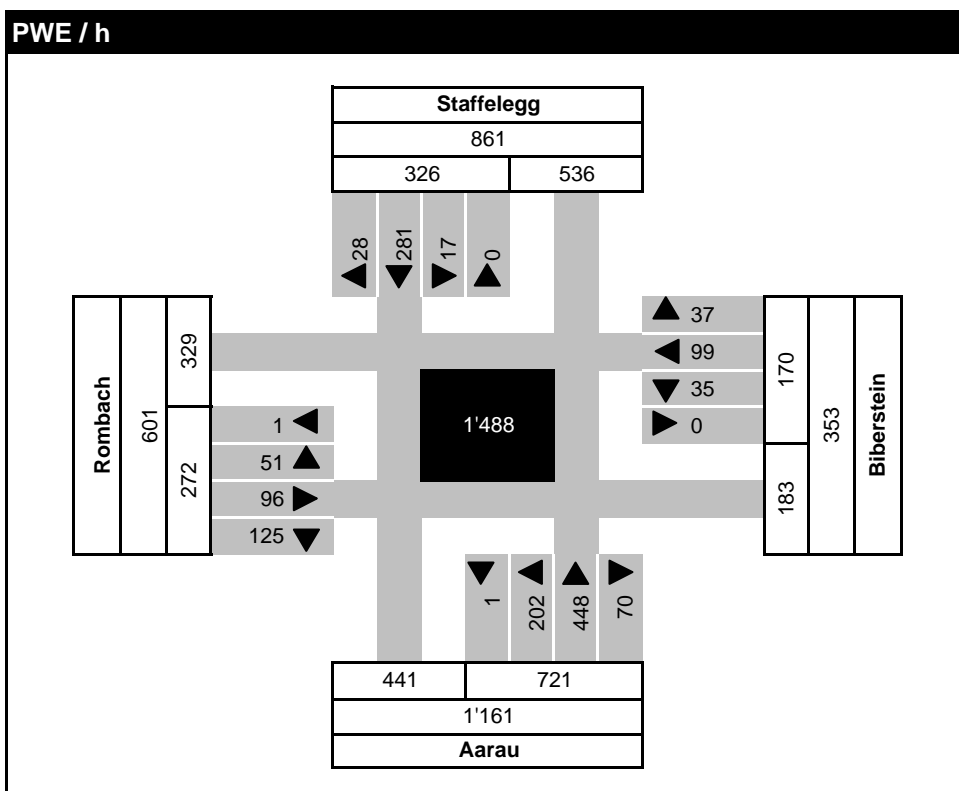
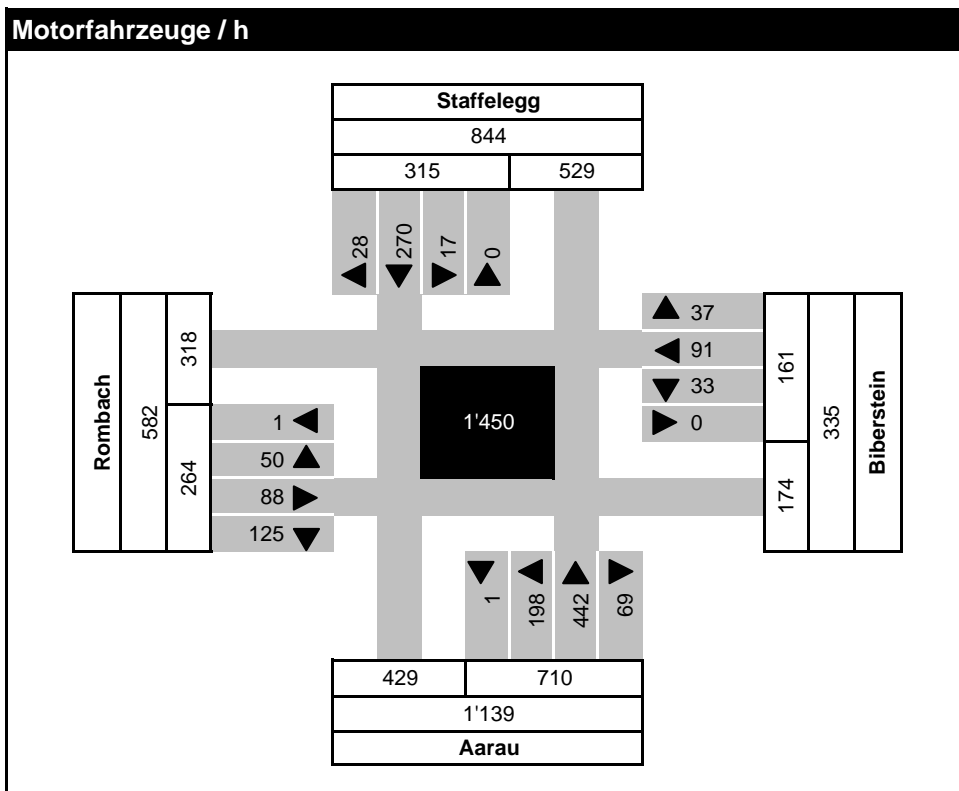
**Auswertung
Verkehrszählung**

Gemeinde **Küttigen**
 Knoten **Kreisel Bibersteinerstrasse**
 Strasse **K107 / K470**
 Datum **Dienstag, 29.03.2011**
 Zeit **07 - 08 Uhr**



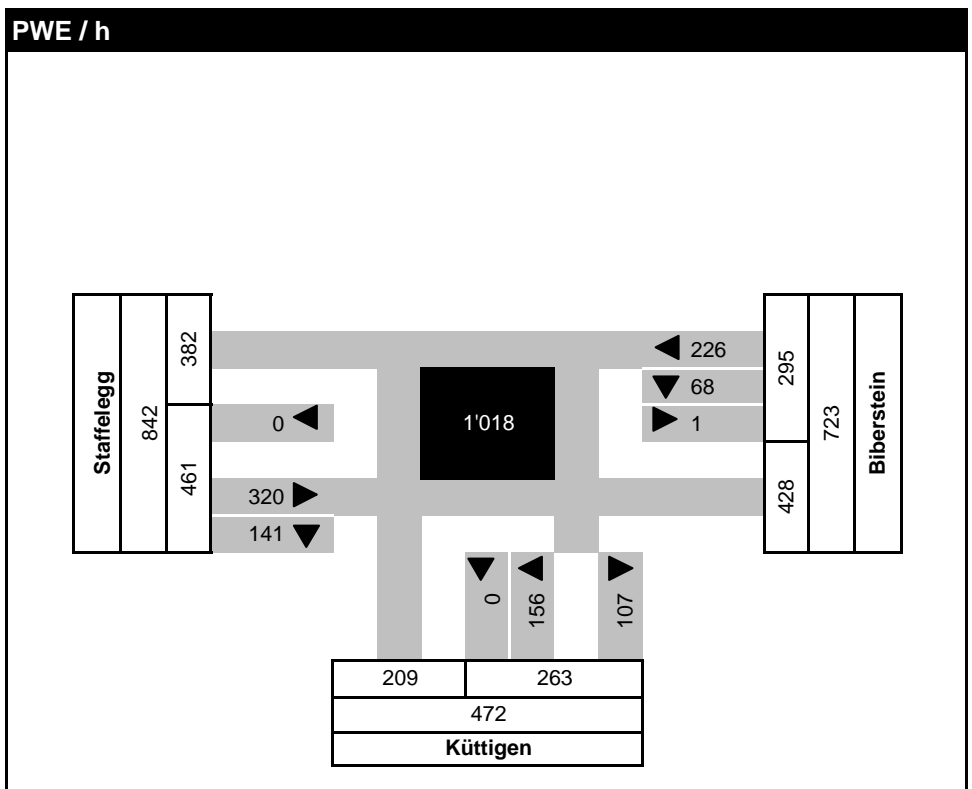
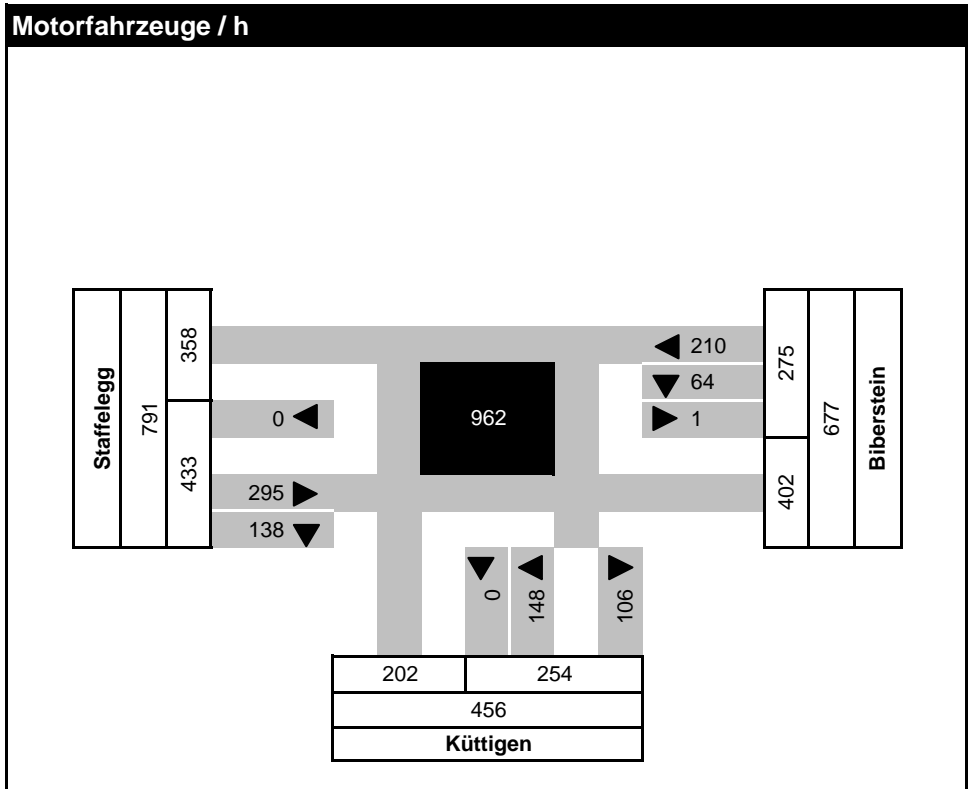
**Auswertung
Verkehrszählung**

Gemeinde **Küttigen**
 Knoten **Kreisel Bibersteinerstrasse**
 Strasse **K107 / K470**
 Datum **Dienstag, 29.03.2011**
 Zeit **17 - 18 Uhr**



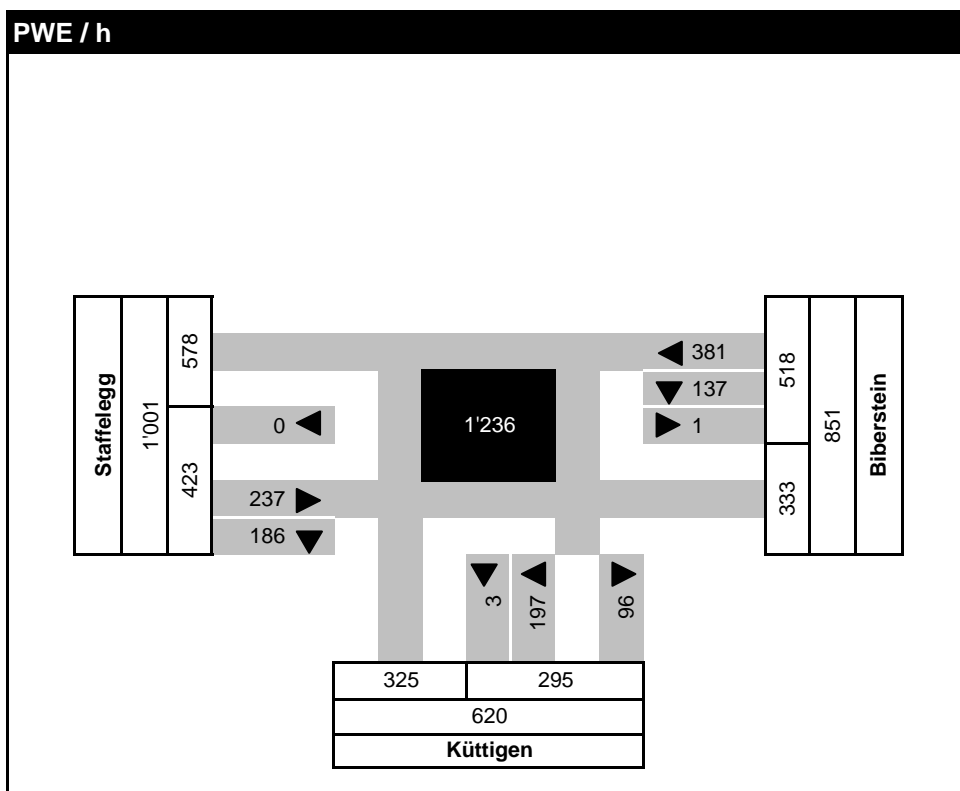
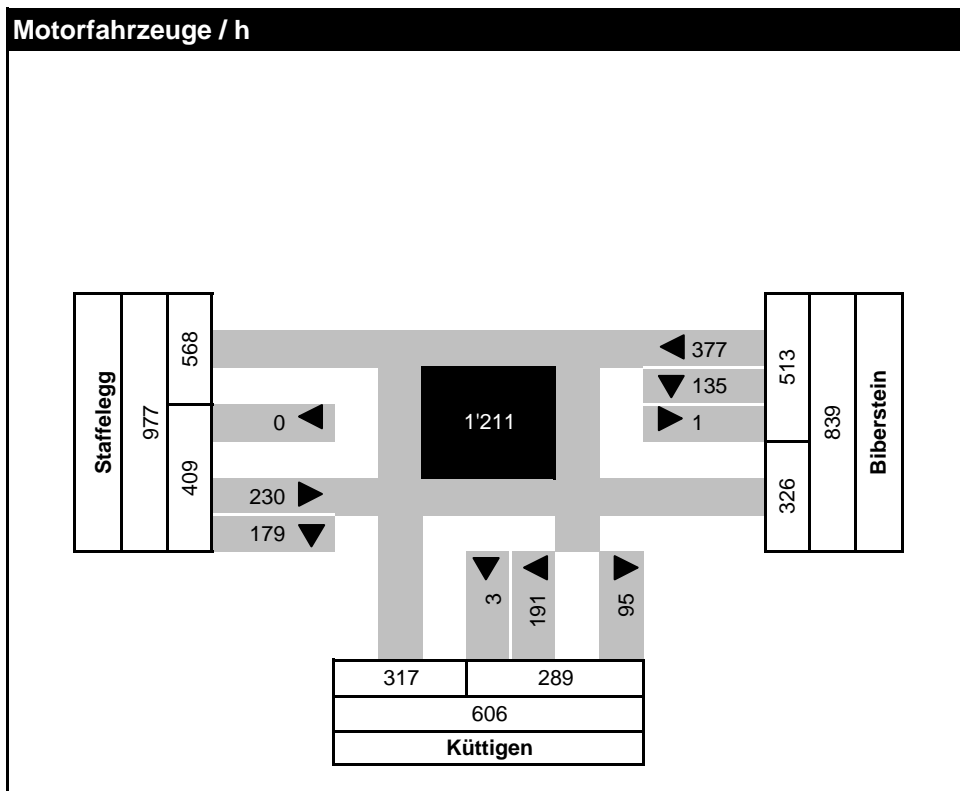
**Auswertung
Verkehrszählung**

Gemeinde **Küttigen**
 Knoten **Kreisel Küttigen Nord**
 Strasse **K107 / K487**
 Datum **Dienstag, 29.03.2011**
 Zeit **17 - 18 Uhr**



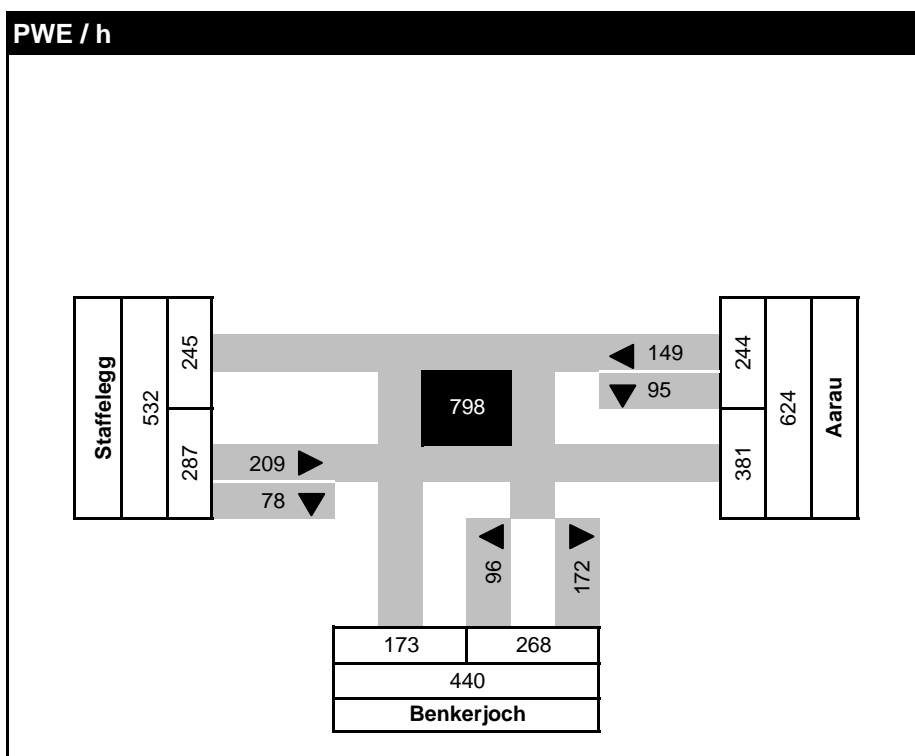
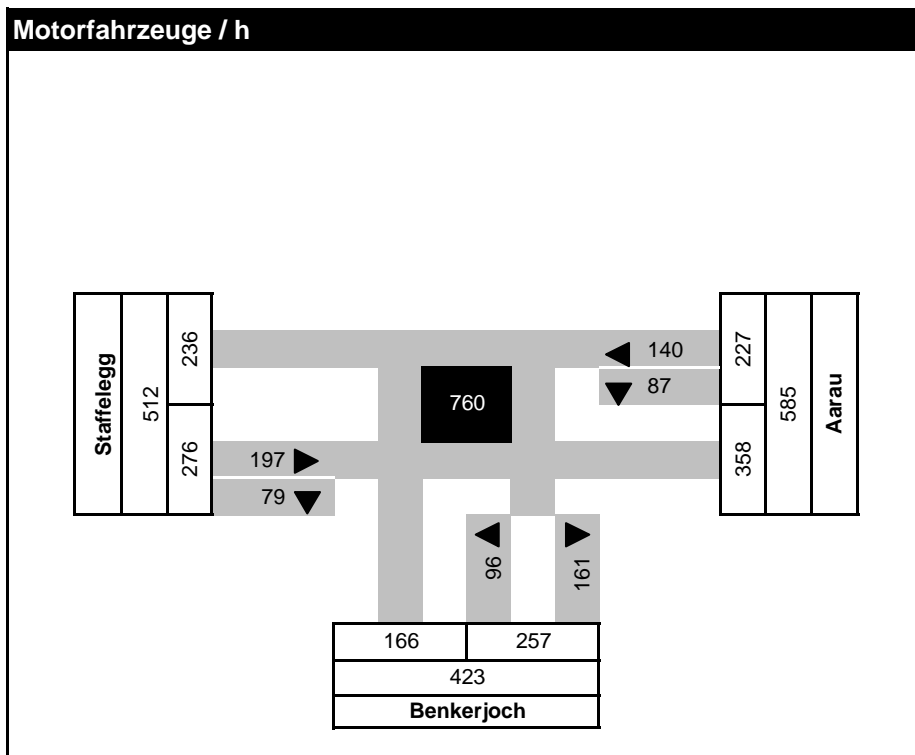
**Auswertung
Verkehrszählung**

Gemeinde **Küttigen**
 Knoten **Kreisel Küttigen Nord**
 Strasse **K107 / K487**
 Datum **Dienstag, 29.03.2011**
 Zeit **17 - 18 Uhr**



**Auswertung
Verkehrszählung**

Gemeinde **Küttigen**
 Knoten **Knoten Kreuz**
 Strasse **K487 / Hauptstrasse**
 Datum **Dienstag, 29. März 2011**
 Zeit **07 - 08 Uhr**



**Auswertung
Verkehrszählung**

Gemeinde **Küttigen**
 Knoten **Knoten Kreuz**
 Strasse **K487 / Hauptstrasse**
 Datum **Dienstag, 29. März 2011**
 Zeit **17 - 18 Uhr**

