



Departement Bau Verkehr und Umwelt  
Abteilungen Tiefbau

Monitoring NK 107  
Verkehrserhebungen 2010 und 2011

## **DATENBLÄTTER 2010**

Aarau, 18.05.2011



**BALLMER + PARTNER AG**

dipl. Ingenieure ETH/SIA/SVI  
Distelbergstrasse 22, 5000 Aarau  
Tel 062 825 26 30  
Fax 062 825 26 39  
[www.ballmer-partner.ch](http://www.ballmer-partner.ch)

## **Inhaltsverzeichnis**

1. Chronik Ereignisse
2. Übersichtspläne Zählstellen 2010
3. Erhebungen ab LSA
4. Erhebungen ab Detektor
5. Erhebungen Seitenradar
6. Erhebungen ASTRA Zählstelle

## **1. Chronik Ereignisse**

Ort		Datum von	bis	Ereignis	Zählstellen B+P AG
K243	Erlinsbacherstrasse	8.3.2010	Ende	Einstreifige Verkehrsführung wegen Bauarbeiten	
K110	Suhrenbrücke			Detektoren von Gerät ausgezogen, Teilausfall	
T5	Aaretalstrasse			Detektoren nicht erstellt	
Buchs	Bühlstrasse	ganze Zählung		wegen Bauarbeiten gesperrt / signalisierte Umleitung Sperrung Brummelstr. 08.02. - 20.03. beide offen: Brummelstr. + Bühlstrasse vom 22.03. bis 24.03. Sperrung Bühlstr. ab 25.03. - bis auf weiteres	503301
Buchs	Industriestrasse	ganze Zählung		Verlegung der neuen WSB-Geleise, Bauarbeiten neuer Kreisel K210 Aarauerstrasse	503308
Rohr	Bibersteinerstrasse	30.3.2010	30.3.2010	am Di. 30.03. kein Verkehr in der Zeit von 08 H bis 16 H, Sperrung durch Bauamt Aarau (Winterschäden in Strassenbelag sanieren, gem. Tel. Hr. Rauchenstein 22.04.)	503203
Rohr	Hauptstrasse	19.3.2010	19.3.2010	Auffahrt T5 (Richtung Buchs / Hunzenschwil) gesperrt infolge Schlaufen- Verlegung / Umleitung durch Rohr. Bestätigung durch Telefon mit Hr. Dätwyler 15.04.	503204
Aarau	Obere Vorstadt	28.2.2010	28.02.2010	am So. 28.02. Fussballmatch FC Aarau - FC Luzern, Spielanpiff 16.00 H (Heimspiel), Mehrverkehr am 15-16 H und 18-19 H.	500011
Auenstein	Aarauerstrasse	6.3.2010	7.3.2010	Richtung Rohr / Rapperswil mehr Verkehr vom 23 H bis 05 H, ev. Abendunterhaltung / Fest (einmaliges Ereignis).	510502
Küttigen	Nüberichstrasse	ganze Zählung		Baustelle im Bereich der Detektoren Nr. 2001.	502410
Küttigen	Alte Stockstrasse	ganze Zählung		örtliche Kleinbaustellen auf Strasse / Nähe Firma Lehner AG	502412
<b>Allgemeine Vorkommnisse in der Region Aarau:</b>					
<b>Zählung vom 27.02. bis 12.03.</b>		28.02.	28.02	am So. 28.02.2010 Fussballmatch in Aarau, Spielanpiff 16.00 H	
		06.03.	06.03.	am Sa. 06.03.2010 starker Schneefall (ganzer Tag).	
<b>Zählung vom 17.03. bis 31.03.</b>		Autoausstellung und Vorbereitungsphase AMA in der KEBA			

## **2. Übersichtpläne Zählstellen**

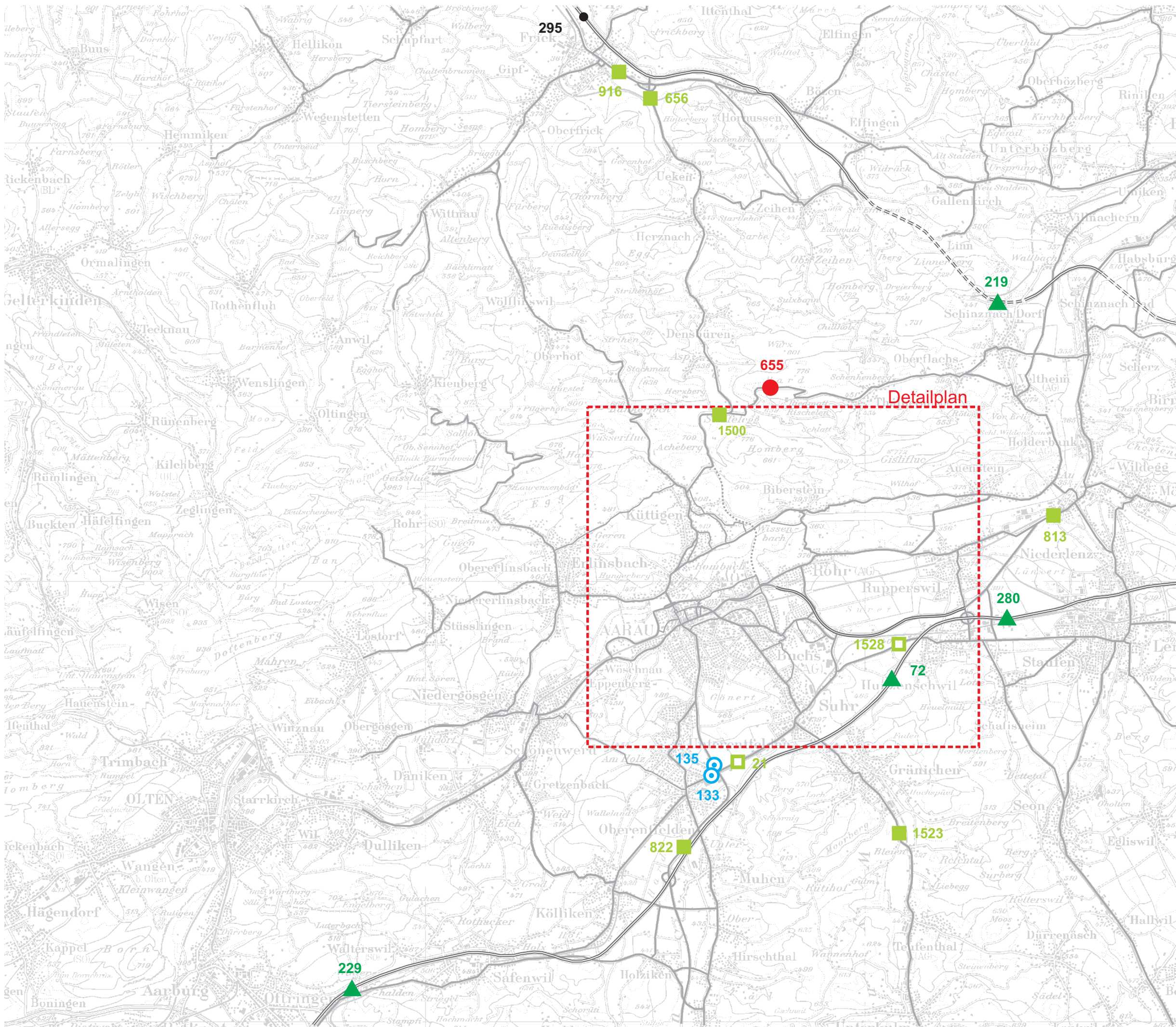
Übersichtsplan Zählstellen grossräumig  
Übersichtsplan Zählstellen Region Aarau



### Monitoring Neue Staffeleggstrasse NK107

**Zählstellen grossräumig  
Erhebungen März 2010**

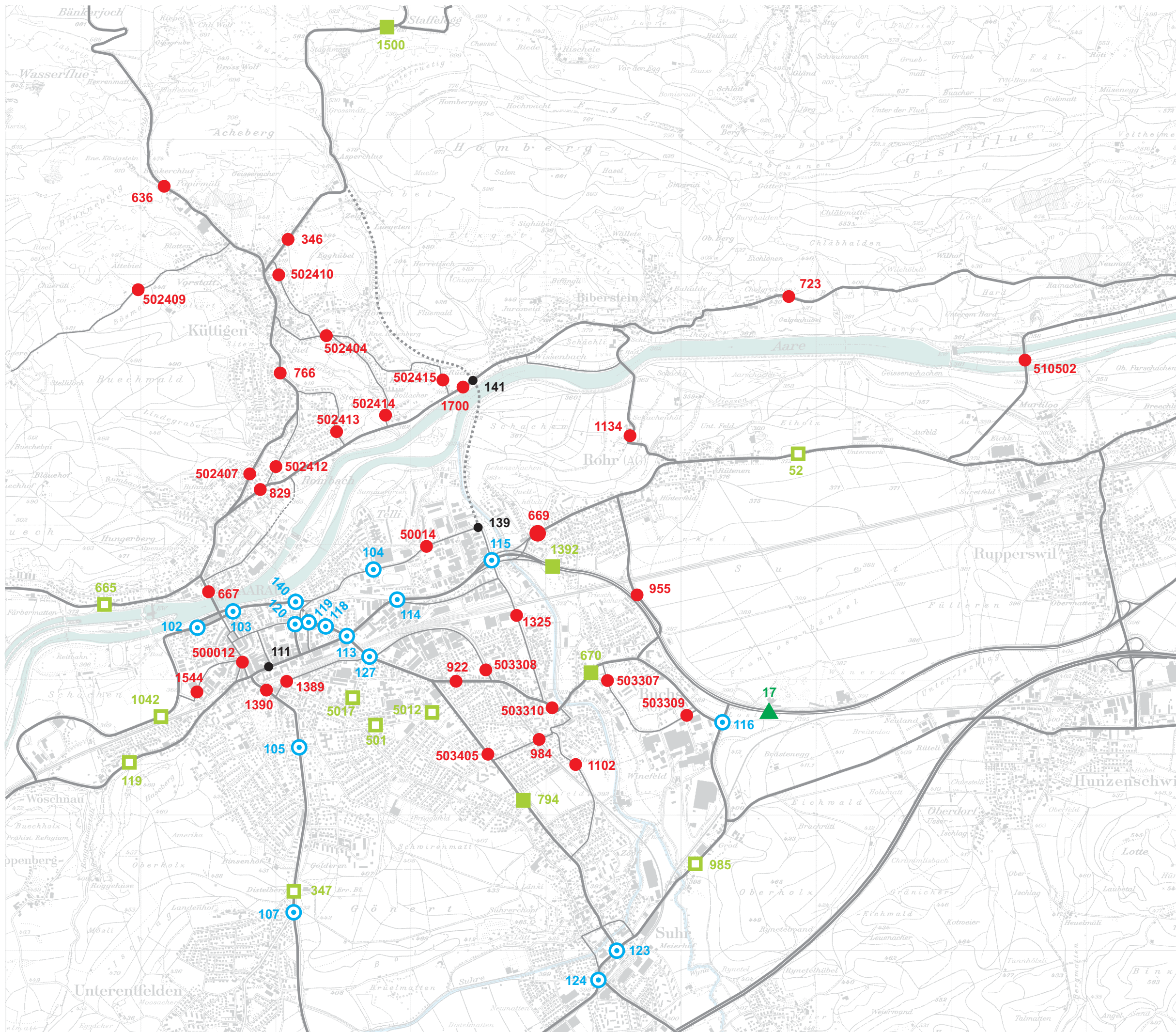
- ▲ 119 Zählstelle ASTRA
- 822 Detektor permanent
- 656 Detektor periodisch
- 656 Seitenradar SDR
- ◎ 133 Zählung ab LSA
- 1700 Keine Erhebung





### Monitoring Neue Staffeleggstrasse NK107

### Zählstellen Region Aarau Erhebungen März 2010



- ▲ 119 Zählstelle ASTRA
- 822 Detektor permanent
- 656 Detektor periodisch
- 656 Seitenradar SDR
- 133 Zählung ab LSA
- 1700 Keine Erhebung



### **3. Erhebungen ab LSA**

102	LSA Asylstrasse, Aarau
103	LSA Mühlemattstrasse, Aarau
104	LSA Tellstrasse, Aarau
105	LSA Hallwylstrasse, Aarau
107	LSA Distelberg, Aarau
113	LSA Kreuzplatz, Aarau
114	LSA Weiergut, Aarau
115	LSA Suhrebrücke, Aarau (Zählstellen 986, 1064, 1065, 1153)
116	LSA Brestenegg, Buchs
118	LSA Altstadt, Aarau
119	LSA Feerstrasse, Aarau
120	LSA Sauerländer, Aarau
123	LSA Bären, Suhr
124	LSA Kreuz, Suhr
127	Kreisel Gais, Aarau
133	LSA Touring, Unterentfelden
135SCH	Kreisel Schinhuet, Unterentfelden
140	LSA Mühlematt, Aarau



### Verkehrsdaten (Wochenzählungen)

<b>Zählstelle</b>	Nr. LSA 102.1				
<b>Gemeinde</b>	Aarau			Gerät-Typ	LSA
<b>Kantonsstrassen-Nr.</b>	K108			Gerät-Nr.	
<b>Strassenname, Hausnummer</b>	LSA Asylstrasse			Büro	BVU / VT
Standort (z.B. Flurname)				Messperson	Hunkeler
Landeskoordinaten	Y / X 645'425 248'510			Auswertedatum	14.4.2010
<b>Ausgewerteter Zeitraum</b>	von 27.2.2010 00:00				
	bis 12.3.2010 23:00				
Grund der Zählung (Projekt)	Monitoring NK107 vorher				
Auftraggeber	BVU ATB				
<b>Richtung 1</b>	nach LSA Asylstrasse				
<b>Richtung 2</b>	nach Schachen				
<b>Anzahl Spuren</b>	2				
<b>Bemerkungen</b>	Daten ab LSA				

### Durchschnittswerte (Messwerte der Zählperiode)

	Querschnitt			LW-Anteil QS	
	Richtung 1 Fz/Tag	Richtung 1 Fz/Tag	Richtung 2 Fz/Tag	%	Fz/Tag
<b>Alle Tage (Mo-So)</b>					
<b>dTV-24</b>	<b>13'422</b>	<b>5'784</b>	<b>7'638</b>	-	-
dTV-16 (06:00-22:00)	12'528	5'395	7'134	-	-
dTV-8 (22:00-06:00)	894	390	504	-	-
<b>Alle Werktage (Mo-Fr)</b>					
<b>dWV-24</b>	<b>14'977</b>	<b>6'499</b>	<b>8'478</b>	-	-
MSP (07-08 Uhr)	1'138	415	722	-	-
ASP (17-18 Uhr)	1'295	677	618	-	-

### Durchschnittlicher Täglicher Verkehr (Auswertung DTV; Jahresdurchschnitt)

Kf	1.00		
DTV Jahr (dTV-24 * Kf)	<b>13'422</b>	5'784	7'638

Kf: Korrekturfaktor gemäss Liste Kanton Aargau

### Stundenwerte (Durchschnitt Messwerte) Mo-Fr (Werktage)

	R1 Fz/h	R2 Fz/h		R1 Fz/h	R2 Fz/h
00-01	27	27	12-13	365	450
01-02	11	15	13-14	413	597
02-03	6	14	14-15	403	579
03-04	6	12	15-16	467	593
04-05	20	30	16-17	591	642
05-06	43	106	17-18	677	618
06-07	220	482	18-19	522	506
07-08	415	722	19-20	305	398
08-09	328	586	20-21	207	229
09-10	298	450	21-22	154	177
10-11	349	475	22-23	154	167
11-12	415	506	23-24	104	98

### Tagesdurchschnitte (Messwerte)

	Fz/Tag
Montag	14'652
Dienstag	14'814
Mittwoch	15'136
Donnerstag	14'816
Freitag	15'497
Samstag	11'530
Sonntag	7'550

### Verkehrsdaten (Wochenzählungen)

<b>Zählstelle</b>	Nr. LSA 102.2				
<b>Gemeinde</b>	Aarau			Gerät-Typ	LSA
<b>Kantonsstrassen-Nr.</b>	K108			Gerät-Nr.	
<b>Strassenname, Hausnummer</b>	LSA Asylstrasse			Büro	BVU / VT
Standort (z.B. Flurname)				Messperson	Hunkeler
Landeskoordinaten	Y / X 645'425 248'510			Auswertedatum	14.4.2010
<b>Ausgewerteter Zeitraum</b>	von 27.2.2010 00:00				
	bis 12.3.2010 23:00				
Grund der Zählung (Projekt)	Monitoring NK107 vorher				
Auftraggeber	BVU ATB				
<b>Richtung 1</b>	nach LSA Asylstrasse				
<b>Richtung 2</b>	nach Telli				
<b>Anzahl Spuren</b>	2				
<b>Bemerkungen</b>	Daten ab LSA				

### Durchschnittswerte (Messwerte der Zählperiode)

	Querschnitt			LW-Anteil QS	
	Richtung 1	Richtung 2		%	Fz/Tag
	Fz/Tag	Fz/Tag	Fz/Tag		
<b>Alle Tage (Mo-So)</b>					
<b>dTV-24</b>	<b>19'953</b>	<b>4'755</b>	<b>15'197</b>	-	-
dTV-16 (06:00-22:00)	18'454	4'432	14'022	-	-
dTV-8 (22:00-06:00)	1'499	324	1'175	-	-
<b>Alle Werktage (Mo-Fr)</b>					
<b>dWV-24</b>	<b>21'969</b>	<b>5'266</b>	<b>16'704</b>	-	-
MSP (07-08 Uhr)	1'758	404	1'355	-	-
ASP (17-18 Uhr)	1'676	360	1'317	-	-

### Durchschnittlicher Täglicher Verkehr (Auswertung DTV; Jahresdurchschnitt)

Kf	1.00		
DTV Jahr (dTV-24 * Kf)	<b>19'952</b>	4'755	15'197

Kf: Korrekturfaktor gemäss Liste Kanton Aargau

### Stundenwerte (Durchschnitt Messwerte) Mo-Fr (Werktage)

	R1	R2		R1	R2
	Fz/h	Fz/h		Fz/h	Fz/h
00-01	18	69	12-13	297	917
01-02	10	26	13-14	353	1'163
02-03	8	19	14-15	372	1'049
03-04	5	24	15-16	393	1'055
04-05	12	106	16-17	429	1'226
05-06	53	262	17-18	360	1'317
06-07	234	988	18-19	322	1'120
07-08	404	1'355	19-20	271	782
08-09	350	1'059	20-21	171	503
09-10	274	860	21-22	126	385
10-11	297	858	22-23	115	371
11-12	327	944	23-24	67	247

### Tagesdurchschnitte (Messwerte)

	Fz/Tag
Montag	<b>21'242</b>
Dienstag	<b>21'514</b>
Mittwoch	<b>22'535</b>
Donnerstag	<b>21'656</b>
Freitag	<b>22'932</b>
Samstag	<b>18'039</b>
Sonntag	<b>11'798</b>

### Verkehrsdaten (Wochenzählungen)

<b>Zählstelle</b>	Nr. LSA 102.3				
<b>Gemeinde</b>	Aarau			Gerät-Typ	LSA
<b>Kantonsstrassen-Nr.</b>	K108			Gerät-Nr.	
<b>Strassenname, Hausnummer</b>	LSA Asylstrasse			Büro	BVU / VT
Standort (z.B. Flurname)				Messperson	Hunkeler
Landeskoordinaten	Y / X 645'425 248'510			Auswertedatum	14.4.2010
<b>Ausgewerteter Zeitraum</b>	von 27.2.2010 00:00				
	bis 12.3.2010 23:00				
Grund der Zählung (Projekt)	Monitoring NK107 vorher				
Auftraggeber	BVU ATB				
<b>Richtung 1</b>	nach LSA Asylstrasse				
<b>Richtung 2</b>	nach Kettenbrücke				
<b>Anzahl Spuren</b>	2				
<b>Bemerkungen</b>	Daten ab LSA				

### Durchschnittswerte (Messwerte der Zählperiode)

	Querschnitt			LW-Anteil QS	
	Richtung 1	Richtung 2		%	Fz/Tag
	Fz/Tag	Fz/Tag	Fz/Tag		
<b>Alle Tage (Mo-So)</b>					
<b>dTV-24</b>	<b>13'339</b>	<b>12'817</b>	<b>522</b>	-	-
dTV-16 (06:00-22:00)	12'208	11'769	440	-	-
dTV-8 (22:00-06:00)	1'131	1'049	82	-	-
<b>Alle Werktage (Mo-Fr)</b>					
<b>dWV-24</b>	<b>14'459</b>	<b>13'938</b>	<b>522</b>	-	-
MSP (07-08 Uhr)	1'358	1'308	50	-	-
ASP (17-18 Uhr)	956	927	30	-	-

### Durchschnittlicher Täglicher Verkehr (Auswertung DTV; Jahresdurchschnitt)

Kf	1.00		
DTV Jahr (dTV-24 * Kf)	<b>13'339</b>	12'817	522

Kf: Korrekturfaktor gemäss Liste Kanton Aargau

### Stundenwerte (Durchschnitt Messwerte) Mo-Fr (Werktage)

	R1	R2		R1	R2
	Fz/h	Fz/h		Fz/h	Fz/h
00-01	55	3	12-13	723	19
01-02	21	1	13-14	1'025	31
02-03	18		14-15	872	19
03-04	25	1	15-16	808	20
04-05	104		16-17	872	24
05-06	276	3	17-18	927	30
06-07	1'033	16	18-19	818	35
07-08	1'308	50	19-20	647	43
08-09	1'010	41	20-21	399	45
09-10	758	19	21-22	318	36
10-11	702	16	22-23	301	31
11-12	723	15	23-24	197	23

### Tagesdurchschnitte (Messwerte)

	Fz/Tag
Montag	13'771
Dienstag	14'198
Mittwoch	14'794
Donnerstag	14'169
Freitag	15'392
Samstag	12'504
Sonntag	8'589



### Verkehrsdaten (Wochenzählungen)

<b>Zählstelle</b>	Nr. LSA 103.1				
<b>Gemeinde</b>	Aarau			Gerät-Typ	LSA
<b>Kantonsstrassen-Nr.</b>	K108			Gerät-Nr.	
<b>Strassenname, Hausnummer</b>	LSA Mühlemattstrasse			Büro	BVU / VT
Standort (z.B. Flurname)				Messperson	Hunkeler
Landeskoordinaten	Y / X 645'670 248'535			Auswertedatum	14.4.2010
<b>Ausgewerteter Zeitraum</b>	von 27.2.2010 00:00				
	bis 12.3.2010 23:00				
Grund der Zählung (Projekt)	Monitoring NK107 vorher				
Auftraggeber	BVU ATB				
<b>Richtung 1</b>	nach LSA Mühlemattstrasse				
<b>Richtung 2</b>	nach Schachen				
<b>Anzahl Spuren</b>	2				
<b>Bemerkungen</b>	Daten ab LSA				

### Durchschnittswerte (Messwerte der Zählperiode)

	Querschnitt			LW-Anteil QS	
	Richtung 1	Richtung 2		%	Fz/Tag
	Fz/Tag	Fz/Tag	Fz/Tag		
<b>Alle Tage (Mo-So)</b>					
<b>dTV-24</b>	<b>20'037</b>	<b>15'175</b>	<b>4'862</b>	-	-
dTV-16 (06:00-22:00)	18'493	13'961	4'532	-	-
dTV-8 (22:00-06:00)	1'544	1'214	330	-	-
<b>Alle Werktage (Mo-Fr)</b>					
<b>dWV-24</b>	<b>21'998</b>	<b>16'623</b>	<b>5'375</b>	-	-
MSP (07-08 Uhr)	1'747	1'333	414	-	-
ASP (17-18 Uhr)	1'694	1'331	363	-	-

### Durchschnittlicher Täglicher Verkehr (Auswertung DTV; Jahresdurchschnitt)

Kf	1.00		
DTV Jahr (dTV-24 * Kf)	<b>20'037</b>	15'175	4'862

Kf: Korrekturfaktor gemäss Liste Kanton Aargau

### Stundenwerte (Durchschnitt Messwerte) Mo-Fr (Werktage)

	R1	R2		R1	R2
	Fz/h	Fz/h		Fz/h	Fz/h
00-01	73	18	12-13	911	296
01-02	28	9	13-14	1'142	363
02-03	21	9	14-15	1'035	381
03-04	25	5	15-16	1'045	399
04-05	104	13	16-17	1'227	439
05-06	257	53	17-18	1'331	363
06-07	970	235	18-19	1'131	331
07-08	1'333	414	19-20	788	284
08-09	1'044	354	20-21	505	179
09-10	847	278	21-22	394	132
10-11	847	301	22-23	383	119
11-12	929	333	23-24	254	68

### Tagesdurchschnitte (Messwerte)

	Fz/Tag
Montag	<b>21'205</b>
Dienstag	<b>21'571</b>
Mittwoch	<b>22'548</b>
Donnerstag	<b>21'754</b>
Freitag	<b>22'935</b>
Samstag	<b>18'314</b>
Sonntag	<b>11'966</b>

### Verkehrsdaten (Wochenzählungen)

<b>Zählstelle</b>	Nr.	LSA 103.2		Gerät-Typ	LSA
<b>Gemeinde</b>		Aarau		Gerät-Nr.	
<b>Kantonsstrassen-Nr.</b>		K108		Büro	BVU / VT
<b>Strassenname, Hausnummer</b>		LSA Mühlemattstrasse		Messperson	Hunkeler
Standort (z.B. Flurname)				Auswertedatum	14.4.2010
Landeskoordinaten	Y / X	645'670	248'535		
<b>Ausgewerteter Zeitraum</b>	von	27.2.2010	00:00		
	bis	12.3.2010	23:00		
Grund der Zählung (Projekt)		Monitoring NK107 vorher			
Auftraggeber		BVU ATB			
<b>Richtung 1</b>	nach	LSA Mühlemattstrasse			
<b>Richtung 2</b>	nach	Telli			
<b>Anzahl Spuren</b>		2			
<b>Bemerkungen</b>		Daten ab LSA			

### Durchschnittswerte (Messwerte der Zählperiode)

	Querschnitt			LW-Anteil QS	
	Richtung 1	Richtung 2		%	Fz/Tag
	Fz/Tag	Fz/Tag	Fz/Tag		
<b>Alle Tage (Mo-So)</b>					
<b>dTV-24</b>	<b>26'443</b>	<b>14'213</b>	<b>12'230</b>	-	-
dTV-16 (06:00-22:00)	24'366	13'098	11'268	-	-
dTV-8 (22:00-06:00)	2'077	1'115	962	-	-
<b>Alle Werktage (Mo-Fr)</b>					
<b>dWV-24</b>	<b>28'827</b>	<b>15'468</b>	<b>13'359</b>	-	-
MSP (07-08 Uhr)	2'095	925	1'170	-	-
ASP (17-18 Uhr)	2'186	1'223	963	-	-

### Durchschnittlicher Täglicher Verkehr (Auswertung DTV; Jahresdurchschnitt)

Kf	1.00		
DTV Jahr (dTV-24 * Kf)	<b>26'443</b>	14'213	12'230

Kf: Korrekturfaktor gemäss Liste Kanton Aargau

### Stundenwerte (Durchschnitt Messwerte) Mo-Fr (Werktage)

	R1			R2	
	Fz/h	Fz/h		Fz/h	Fz/h
00-01	80	53	12-13	906	716
01-02	32	21	13-14	983	965
02-03	27	17	14-15	995	854
03-04	23	22	15-16	1'087	833
04-05	46	95	16-17	1'258	933
05-06	136	241	17-18	1'223	963
06-07	514	882	18-19	1'198	810
07-08	925	1'170	19-20	919	614
08-09	809	915	20-21	575	391
09-10	708	718	21-22	465	298
10-11	847	682	22-23	432	282
11-12	1'028	709	23-24	253	179

### Tagesdurchschnitte (Messwerte)

	Fz/Tag
Montag	<b>27'839</b>
Dienstag	<b>28'198</b>
Mittwoch	<b>29'698</b>
Donnerstag	<b>28'468</b>
Freitag	<b>29'958</b>
Samstag	<b>24'269</b>
Sonntag	<b>16'712</b>

### Verkehrsdaten (Wochenzählungen)

<b>Zählstelle</b>	Nr. LSA 103.3				
<b>Gemeinde</b>	Aarau			Gerät-Typ	LSA
<b>Kantonsstrassen-Nr.</b>	K108			Gerät-Nr.	
<b>Strassenname, Hausnummer</b>	LSA Mühlemattstrasse			Büro	BVU / VT
Standort (z.B. Flurname)				Messperson	Hunkeler
Landeskoordinaten	Y / X 645'670 248'535			Auswertedatum	14.4.2010
<b>Ausgewerteter Zeitraum</b>	von 27.2.2010 00:00				
	bis 12.3.2010 23:00				
Grund der Zählung (Projekt)	Monitoring NK107 vorher				
Auftraggeber	BVU ATB				
<b>Richtung 1</b>	nach				
<b>Richtung 2</b>	nach Telli				
<b>Anzahl Spuren</b>	2				
<b>Bemerkungen</b>	Daten ab LSA				

### Durchschnittswerte (Messwerte der Zählperiode)

	Querschnitt		Richtung 1	Richtung 2	LW-Anteil QS	
	Fz/Tag	Fz/Tag			%	Fz/Tag
<b>Alle Tage (Mo-So)</b>						
<b>dTV-24</b>	<b>12'296</b>		<b>12'296</b>		-	-
dTV-16 (06:00-22:00)	11'260		11'260		-	-
dTV-8 (22:00-06:00)	1'037		1'037		-	-
<b>Alle Werktage (Mo-Fr)</b>						
<b>dWV-24</b>	<b>13'356</b>		<b>13'356</b>		-	-
MSP (07-08 Uhr)	674		674		-	-
ASP (17-18 Uhr)	1'229		1'229		-	-

### Durchschnittlicher Täglicher Verkehr (Auswertung DTV; Jahresdurchschnitt)

Kf	1.00		
DTV Jahr (dTV-24 * Kf)	<b>12'296</b>		12'296

Kf: Korrekturfaktor gemäss Liste Kanton Aargau

### Stundenwerte (Durchschnitt Messwerte) Mo-Fr (Werktage)

	R1	R2		R1	R2
	Fz/h	Fz/h		Fz/h	Fz/h
00-01		<b>82</b>	12-13		<b>806</b>
01-02		<b>31</b>	13-14		<b>798</b>
02-03		<b>22</b>	14-15		<b>796</b>
03-04		<b>21</b>	15-16		<b>899</b>
04-05		<b>42</b>	16-17		<b>1'112</b>
05-06		<b>99</b>	17-18		<b>1'229</b>
06-07		<b>367</b>	18-19		<b>1'188</b>
07-08		<b>674</b>	19-20		<b>810</b>
08-09		<b>584</b>	20-21		<b>510</b>
09-10		<b>559</b>	21-22		<b>429</b>
10-11		<b>711</b>	22-23		<b>414</b>
11-12		<b>915</b>	23-24		<b>261</b>

### Tagesdurchschnitte (Messwerte)

	Fz/Tag
Montag	<b>12'977</b>
Dienstag	<b>13'224</b>
Mittwoch	<b>13'724</b>
Donnerstag	<b>13'029</b>
Freitag	<b>13'857</b>
Samstag	<b>11'129</b>
Sonntag	<b>8'178</b>



### Verkehrsdaten (Wochenzählungen)

<b>Zählstelle</b>	Nr. LSA 104.1				
<b>Gemeinde</b>	Aarau			Gerät-Typ	LSA
<b>Kantonsstrassen-Nr.</b>	Tellistrasse			Gerät-Nr.	
<b>Strassenname, Hausnummer</b>	LSA Telli Nr 104			Büro	BVU / VT
Standort (z.B. Flurname)				Messperson	Hunkeler
Landeskoordinaten	Y / X 646'730 249'820			Auswertedatum	12.4.2010
<b>Ausgewerteter Zeitraum</b>	von 27.2.2010 00:00				
	bis 12.3.2010 23:00				
Grund der Zählung (Projekt)	Monitoring NK107 vorher				
Auftraggeber	BVU ATB				
<b>Richtung 1</b>	nach LSA Tellistrasse				
<b>Richtung 2</b>	nach Kreisel Telli				
<b>Anzahl Spuren</b>	2				
<b>Bemerkungen</b>	Daten ab LSA				

### Durchschnittswerte (Messwerte der Zählperiode)

	Querschnitt			LW-Anteil QS	
	Richtung 1	Richtung 2		%	Fz/Tag
	Fz/Tag	Fz/Tag	Fz/Tag		
<b>Alle Tage (Mo-So)</b>					
<b>dTV-24</b>	<b>16'157</b>	<b>8'578</b>	<b>7'578</b>	-	-
dTV-16 (06:00-22:00)	14'959	7'926	7'033	-	-
dTV-8 (22:00-06:00)	1'198	652	546	-	-
<b>Alle Werktage (Mo-Fr)</b>					
<b>dWV-24</b>	<b>17'638</b>	<b>9'388</b>	<b>8'250</b>	-	-
MSP (07-08 Uhr)	1'311	687	624	-	-
ASP (17-18 Uhr)	1'259	689	570	-	-

### Durchschnittlicher Täglicher Verkehr (Auswertung DTV; Jahresdurchschnitt)

Kf	1.00		
DTV Jahr (dTV-24 * Kf)	<b>16'156</b>	8'578	7'578

Kf: Korrekturfaktor gemäss Liste Kanton Aargau

### Stundenwerte (Durchschnitt Messwerte) Mo-Fr (Werktage)

	R1	R2		R1	R2
	Fz/h	Fz/h		Fz/h	Fz/h
00-01	39	35	12-13	527	485
01-02	23	19	13-14	664	592
02-03	18	19	14-15	635	562
03-04	15	19	15-16	629	614
04-05	56	35	16-17	699	678
05-06	145	75	17-18	689	570
06-07	551	259	18-19	605	501
07-08	687	624	19-20	436	437
08-09	570	447	20-21	304	294
09-10	511	404	21-22	207	229
10-11	511	475	22-23	192	208
11-12	554	575	23-24	119	95

### Tagesdurchschnitte (Messwerte)

	Fz/Tag
Montag	<b>17'088</b>
Dienstag	<b>17'342</b>
Mittwoch	<b>17'972</b>
Donnerstag	<b>17'475</b>
Freitag	<b>18'347</b>
Samstag	<b>15'542</b>
Sonntag	<b>9'376</b>

### Verkehrsdaten (Wochenzählungen)

<b>Zählstelle</b>	Nr. LSA 104.2				
<b>Gemeinde</b>	Aarau			Gerät-Typ	LSA
<b>Kantonsstrassen-Nr.</b>	Tellistrasse			Gerät-Nr.	
<b>Strassenname, Hausnummer</b>	LSA Telli Nr 104			Büro	BVU / VT
Standort (z.B. Flurname)				Messperson	Hunkeler
Landeskoordinaten	Y / X 646'730 249'820			Auswertedatum	12.4.2010
<b>Ausgewerteter Zeitraum</b>	von 27.2.2010 00:00				
	bis 12.3.2010 23:00				
Grund der Zählung (Projekt)	Monitoring NK107 vorher				
Auftraggeber	BVU ATB				
<b>Richtung 1</b>	nach LSA Tellistrasse				
<b>Richtung 2</b>	nach Kreisel Neumattstrasse				
<b>Anzahl Spuren</b>	2				
<b>Bemerkungen</b>	Daten ab LSA				

### Durchschnittswerte (Messwerte der Zählperiode)

	Querschnitt			LW-Anteil QS	
	Richtung 1	Richtung 2		%	Fz/Tag
	Fz/Tag	Fz/Tag	Fz/Tag		
<b>Alle Tage (Mo-So)</b>					
<b>dTV-24</b>	<b>16'328</b>	<b>8'984</b>	<b>7'344</b>	-	-
dTV-16 (06:00-22:00)	15'134	8'414	6'720	-	-
dTV-8 (22:00-06:00)	1'194	570	624	-	-
<b>Alle Werktage (Mo-Fr)</b>					
<b>dWV-24</b>	<b>17'854</b>	<b>9'852</b>	<b>8'002</b>	-	-
MSP (07-08 Uhr)	1'362	720	642	-	-
ASP (17-18 Uhr)	1'331	746	585	-	-

### Durchschnittlicher Täglicher Verkehr (Auswertung DTV; Jahresdurchschnitt)

Kf	1.00		
DTV Jahr (dTV-24 * Kf)	<b>16'328</b>	8'984	7'344

Kf: Korrekturfaktor gemäss Liste Kanton Aargau

### Stundenwerte (Durchschnitt Messwerte) Mo-Fr (Werktage)

	R1	R2		R1	R2
	Fz/h	Fz/h		Fz/h	Fz/h
00-01	39	35	12-13	622	411
01-02	20	22	13-14	723	549
02-03	20	15	14-15	688	491
03-04	20	15	15-16	733	509
04-05	33	59	16-17	823	579
05-06	84	138	17-18	746	585
06-07	314	513	18-19	621	530
07-08	720	642	19-20	463	413
08-09	546	472	20-21	302	292
09-10	522	390	21-22	237	199
10-11	580	402	22-23	210	187
11-12	687	445	23-24	102	111

### Tagesdurchschnitte (Messwerte)

	Fz/Tag
Montag	<b>17'277</b>
Dienstag	<b>17'523</b>
Mittwoch	<b>18'263</b>
Donnerstag	<b>17'697</b>
Freitag	<b>18'540</b>
Samstag	<b>15'606</b>
Sonntag	<b>9'428</b>

### Verkehrsdaten (Wochenzählungen)

<b>Zählstelle</b>	Nr. LSA 104.3				
<b>Gemeinde</b>	Aarau			Gerät-Typ	LSA
<b>Kantonsstrassen-Nr.</b>	Tellistrasse			Gerät-Nr.	
<b>Strassenname, Hausnummer</b>	LSA Telli Nr 104			Büro	BVU / VT
Standort (z.B. Flurname)				Messperson	Hunkeler
Landeskoordinaten	Y / X 646'730 249'820			Auswertedatum	12.4.2010
<b>Ausgewerteter Zeitraum</b>	von 27.2.2010 00:00				
	bis 12.3.2010 23:00				
Grund der Zählung (Projekt)	Monitoring NK107 vorher				
Auftraggeber	BVU ATB				
<b>Richtung 1</b>	nach LSA Tellistrasse				
<b>Richtung 2</b>	nach Girixweg Nord				
<b>Anzahl Spuren</b>	2				
<b>Bemerkungen</b>	Daten ab LSA				

### Durchschnittswerte (Messwerte der Zählperiode)

	Querschnitt			LW-Anteil QS	
	Richtung 1	Richtung 2		%	Fz/Tag
	Fz/Tag	Fz/Tag	Fz/Tag		
<b>Alle Tage (Mo-So)</b>					
<b>dTV-24</b>	<b>4'737</b>	<b>980</b>	<b>3'757</b>	-	-
dTV-16 (06:00-22:00)	4'491	889	3'602	-	-
dTV-8 (22:00-06:00)	246	91	155	-	-
<b>Alle Werktage (Mo-Fr)</b>					
<b>dWV-24</b>	<b>5'199</b>	<b>1'036</b>	<b>4'164</b>	-	-
MSP (07-08 Uhr)	305	78	227	-	-
ASP (17-18 Uhr)	428	69	359	-	-

### Durchschnittlicher Täglicher Verkehr (Auswertung DTV; Jahresdurchschnitt)

Kf	1.00		
DTV Jahr (dTV-24 * Kf)	<b>4'737</b>	980	3'757

Kf: Korrekturfaktor gemäss Liste Kanton Aargau

### Stundenwerte (Durchschnitt Messwerte) Mo-Fr (Werktage)

	R1		R2		
	Fz/h	Fz/h	Fz/h	Fz/h	
00-01	3	12	12-13	50	311
01-02	2	5	13-14	70	326
02-03	1	4	14-15	56	333
03-04	2	5	15-16	62	307
04-05	9	6	16-17	67	340
05-06	20	37	17-18	69	359
06-07	55	153	18-19	71	281
07-08	78	227	19-20	63	123
08-09	54	257	20-21	52	79
09-10	51	297	21-22	32	53
10-11	53	274	22-23	39	52
11-12	66	293	23-24	13	29

### Tagesdurchschnitte (Messwerte)

	Fz/Tag
Montag	<b>5'045</b>
Dienstag	<b>5'158</b>
Mittwoch	<b>5'314</b>
Donnerstag	<b>5'185</b>
Freitag	<b>5'327</b>
Samstag	<b>5'285</b>
Sonntag	<b>1'892</b>



### Verkehrsdaten (Wochenzählungen)

<b>Zählstelle</b>	Nr. LSA 104.4				
<b>Gemeinde</b>	Aarau			Gerät-Typ	LSA
<b>Kantonsstrassen-Nr.</b>	Tellistrasse			Gerät-Nr.	
<b>Strassenname, Hausnummer</b>	LSA Telli Nr 104			Büro	BVU / VT
Standort (z.B. Flurname)				Messperson	Hunkeler
Landeskoordinaten	Y / X 646'730 249'820			Auswertedatum	12.4.2010
<b>Ausgewerteter Zeitraum</b>	von 27.2.2010 00:00				
	bis 12.3.2010 23:00				
Grund der Zählung (Projekt)	Monitoring NK107 vorher				
Auftraggeber	BVU ATB				
<b>Richtung 1</b>	nach LSA Tellistrasse				
<b>Richtung 2</b>	nach Girixweg Süd				
<b>Anzahl Spuren</b>	2				
<b>Bemerkungen</b>	Daten ab LSA Messdaten nur Richtung LSA vorhanden. Fehlende Richtung analog Vorhandene angenommen.				

### Durchschnittswerte (Messwerte der Zählperiode)

	Querschnitt			LW-Anteil QS	
	Richtung 1	Richtung 2		%	Fz/Tag
	Fz/Tag	Fz/Tag	Fz/Tag		
<b>Alle Tage (Mo-So)</b>					
<b>dTV-24</b>	253	127	127	-	-
dTV-16 (06:00-22:00)	235	117	117	-	-
dTV-8 (22:00-06:00)	19	9	9	-	-
<b>Alle Werktage (Mo-Fr)</b>					
<b>dWV-24</b>	259	130	130	-	-
MSP (07-08 Uhr)	17	9	9	-	-
ASP (17-18 Uhr)	21	11	11	-	-

### Durchschnittlicher Täglicher Verkehr (Auswertung DTV; Jahresdurchschnitt)

Kf	1.00		
DTV Jahr (dTV-24 * Kf)	254	127	127

Kf: Korrekturfaktor gemäss Liste Kanton Aargau

### Stundenwerte (Durchschnitt Messwerte) Mo-Fr (Werktage)

	R1		R2	
	Fz/h	Fz/h	Fz/h	Fz/h
00-01	1	1		
01-02				
02-03				
03-04	2	2		
04-05	1	1		
05-06				
06-07	4	4		
07-08	9	9		
08-09	5	5		
09-10	6	6		
10-11	7	7		
11-12	7	7		
12-13	7	7		
13-14	10	10		
14-15	7	7		
15-16	6	6		
16-17	8	8		
17-18	11	11		
18-19	15	15		
19-20	9	9		
20-21	7	7		
21-22	4	4		
22-23	5	5		
23-24	2	2		

### Tagesdurchschnitte (Messwerte)

	Fz/Tag
Montag	284
Dienstag	259
Mittwoch	242
Donnerstag	251
Freitag	260
Samstag	269
Sonntag	209

### Verkehrsdaten (Wochenzählungen)

<b>Zählstelle</b>	Nr. LSA 105.1				
<b>Gemeinde</b>	Aarau			Gerät-Typ	LSA
<b>Kantonsstrassen-Nr.</b>	K108			Gerät-Nr.	
<b>Strassenname, Hausnummer</b>	LSA Hallwylstrasse			Büro	BVU / VT
Standort (z.B. Flurname)				Messperson	Hunkeler
Landeskoordinaten	Y / X 646'170 248'510			Auswertedatum	13.4.2010
<b>Ausgewerteter Zeitraum</b>	von 27.2.2010 00:00				
	bis 12.3.2010 23:00				
Grund der Zählung (Projekt)	Monitoring NK107 vorher				
Auftraggeber	BVU ATB				
<b>Richtung 1</b>	nach LSA Hallwylstrasse				
<b>Richtung 2</b>	nach Aargauerplatz				
<b>Anzahl Spuren</b>	2				
<b>Bemerkungen</b>	Daten ab LSA				

### Durchschnittswerte (Messwerte der Zählperiode)

	Querschnitt			LW-Anteil QS	
	Richtung 1	Richtung 2		%	Fz/Tag
	Fz/Tag	Fz/Tag	Fz/Tag		
<b>Alle Tage (Mo-So)</b>					
<b>dTV-24</b>	<b>17'126</b>	<b>8'280</b>	<b>8'846</b>	-	-
dTV-16 (06:00-22:00)	15'794	7'553	8'241	-	-
dTV-8 (22:00-06:00)	1'332	727	605	-	-
<b>Alle Werktage (Mo-Fr)</b>					
<b>dWV-24</b>	<b>18'611</b>	<b>9'051</b>	<b>9'560</b>	-	-
MSP (07-08 Uhr)	1'457	446	1'011	-	-
ASP (17-18 Uhr)	1'475	933	542	-	-

### Durchschnittlicher Täglicher Verkehr (Auswertung DTV; Jahresdurchschnitt)

Kf	1.00		
DTV Jahr (dTV-24 * Kf)	<b>17'126</b>	8'280	8'846

Kf: Korrekturfaktor gemäss Liste Kanton Aargau

### Stundenwerte (Durchschnitt Messwerte) Mo-Fr (Werktage)

	R1	R2		R1	R2
	Fz/h	Fz/h		Fz/h	Fz/h
00-01	46	34	12-13	513	490
01-02	23	25	13-14	489	768
02-03	15	18	14-15	517	601
03-04	12	17	15-16	611	562
04-05	31	45	16-17	859	600
05-06	96	129	17-18	933	542
06-07	319	665	18-19	718	584
07-08	446	1'011	19-20	504	504
08-09	354	745	20-21	361	287
09-10	372	504	21-22	324	212
10-11	446	478	22-23	290	174
11-12	619	462	23-24	152	104

### Tagesdurchschnitte (Messwerte)

	Fz/Tag
Montag	<b>18'295</b>
Dienstag	<b>18'521</b>
Mittwoch	<b>18'824</b>
Donnerstag	<b>18'469</b>
Freitag	<b>18'974</b>
Samstag	<b>16'323</b>
Sonntag	<b>10'517</b>

### Verkehrsdaten (Wochenzählungen)

<b>Zählstelle</b>	Nr. LSA 105.2				
<b>Gemeinde</b>	Aarau			Gerät-Typ	LSA
<b>Kantonsstrassen-Nr.</b>	K108			Gerät-Nr.	
<b>Strassenname, Hausnummer</b>	LSA Hallwylstrasse			Büro	BVU / VT
Standort (z.B. Flurname)				Messperson	Hunkeler
Landeskoordinaten	Y / X 646'170 248'510			Auswertedatum	13.4.2010
<b>Ausgewerteter Zeitraum</b>	von 27.2.2010 00:00				
	bis 12.3.2010 23:00				
Grund der Zählung (Projekt)	Monitoring NK107 vorher				
Auftraggeber	BVU ATB				
<b>Richtung 1</b>	nach LSA Hallwylstrasse				
<b>Richtung 2</b>	nach Distelberg				
<b>Anzahl Spuren</b>	2				
<b>Bemerkungen</b>	Daten ab LSA				

### Durchschnittswerte (Messwerte der Zählperiode)

	Querschnitt			LW-Anteil QS	
	Richtung 1	Richtung 2		%	Fz/Tag
	Fz/Tag	Fz/Tag	Fz/Tag		
<b>Alle Tage (Mo-So)</b>					
<b>dTV-24</b>	<b>18'518</b>	<b>9'751</b>	<b>8'767</b>	-	-
dTV-16 (06:00-22:00)	17'058	9'082	7'977	-	-
dTV-8 (22:00-06:00)	1'460	669	791	-	-
<b>Alle Werktage (Mo-Fr)</b>					
<b>dWV-24</b>	<b>20'211</b>	<b>10'618</b>	<b>9'592</b>	-	-
MSP (07-08 Uhr)	1'595	1'125	470	-	-
ASP (17-18 Uhr)	1'623	619	1'003	-	-

### Durchschnittlicher Täglicher Verkehr (Auswertung DTV; Jahresdurchschnitt)

Kf	1.00		
DTV Jahr (dTV-24 * Kf)	<b>18'518</b>	9'751	8'767

Kf: Korrekturfaktor gemäss Liste Kanton Aargau

### Stundenwerte (Durchschnitt Messwerte) Mo-Fr (Werktage)

	R1	R2		R1	R2
	Fz/h	Fz/h		Fz/h	Fz/h
00-01	36	54	12-13	542	542
01-02	28	27	13-14	857	512
02-03	22	17	14-15	681	548
03-04	21	13	15-16	627	643
04-05	50	33	16-17	659	916
05-06	149	101	17-18	619	1'003
06-07	752	334	18-19	635	750
07-08	1'125	470	19-20	536	534
08-09	834	375	20-21	303	379
09-10	566	394	21-22	221	341
10-11	534	469	22-23	196	314
11-12	514	653	23-24	112	172

### Tagesdurchschnitte (Messwerte)

	Fz/Tag
Montag	19'912
Dienstag	20'118
Mittwoch	20'475
Donnerstag	20'055
Freitag	20'520
Samstag	17'284
Sonntag	11'299

### Verkehrsdaten (Wochenzählungen)

<b>Zählstelle</b>	Nr. LSA 105.3				
<b>Gemeinde</b>	Aarau			Gerät-Typ	LSA
<b>Kantonsstrassen-Nr.</b>	K108			Gerät-Nr.	
<b>Strassenname, Hausnummer</b>	LSA Hallwylstrasse			Büro	BVU / VT
Standort (z.B. Flurname)				Messperson	Hunkeler
Landeskoordinaten	Y / X 646'170 248'510			Auswertedatum	13.4.2010
<b>Ausgewerteter Zeitraum</b>	von 27.2.2010 00:00				
	bis 12.3.2010 23:00				
Grund der Zählung (Projekt)	Monitoring NK107 vorher				
Auftraggeber	BVU ATB				
<b>Richtung 1</b>	nach LSA Hallwylstrasse				
<b>Richtung 2</b>	nach Gönhardweg				
<b>Anzahl Spuren</b>	2				
<b>Bemerkungen</b>	Daten ab LSA				

### Durchschnittswerte (Messwerte der Zählperiode)

	Querschnitt			LW-Anteil QS	
	Richtung 1 Fz/Tag	Richtung 1 Fz/Tag	Richtung 2 Fz/Tag	%	Fz/Tag
<b>Alle Tage (Mo-So)</b>					
<b>dTV-24</b>	1'446	611	834	-	-
dTV-16 (06:00-22:00)	1'329	542	787	-	-
dTV-8 (22:00-06:00)	117	70	47	-	-
<b>Alle Werktage (Mo-Fr)</b>					
<b>dWV-24</b>	1'645	683	962	-	-
MSP (07-08 Uhr)	134	37	97	-	-
ASP (17-18 Uhr)	160	82	78	-	-

### Durchschnittlicher Täglicher Verkehr (Auswertung DTV; Jahresdurchschnitt)

Kf	1.00		
DTV Jahr (dTV-24 * Kf)	1'445	611	834

Kf: Korrekturfaktor gemäss Liste Kanton Aargau

### Stundenwerte (Durchschnitt Messwerte) Mo-Fr (Werktage)

	R1		R2	
	Fz/h	Fz/h	Fz/h	Fz/h
00-01	9	1		
01-02	4	2		
02-03	1			
03-04	1			
04-05	2	1		
05-06	5	11		
06-07	18	78		
07-08	37	97		
08-09	26	79		
09-10	28	58		
10-11	34	49		
11-12	44	44		
12-13			33	51
13-14			37	83
14-15			42	69
15-16			43	56
16-17			63	60
17-18			82	78
18-19			43	54
19-20			38	31
20-21			23	14
21-22			19	12
22-23			26	25
23-24			22	8

### Tagesdurchschnitte (Messwerte)

	Fz/Tag
Montag	1'669
Dienstag	1'673
Mittwoch	1'683
Donnerstag	1'631
Freitag	1'592
Samstag	1'000
Sonntag	907

### Verkehrsdaten (Wochenzählungen)

<b>Zählstelle</b>	Nr. LSA 105.4				
<b>Gemeinde</b>	Aarau			Gerät-Typ	LSA
<b>Kantonsstrassen-Nr.</b>	K108			Gerät-Nr.	
<b>Strassenname, Hausnummer</b>	LSA Hallwylstrasse			Büro	BVU / VT
Standort (z.B. Flurname)				Messperson	Hunkeler
Landeskoordinaten	Y / X 646'170 248'510			Auswertedatum	13.4.2010
<b>Ausgewerteter Zeitraum</b>	von 27.2.2010 00:00				
	bis 12.3.2010 23:00				
Grund der Zählung (Projekt)	Monitoring NK107 vorher				
Auftraggeber	BVU ATB				
<b>Richtung 1</b>	nach LSA Hallwylstrasse				
<b>Richtung 2</b>	nach Zelgli				
<b>Anzahl Spuren</b>	2				
<b>Bemerkungen</b>	Daten ab LSA				

### Durchschnittswerte (Messwerte der Zählperiode)

	Querschnitt			LW-Anteil QS	
	Richtung 1	Richtung 2		%	Fz/Tag
	Fz/Tag	Fz/Tag	Fz/Tag		
<b>Alle Tage (Mo-So)</b>					
<b>dTV-24</b>	<b>641</b>	<b>314</b>	<b>327</b>	-	-
dTV-16 (06:00-22:00)	613	300	314	-	-
dTV-8 (22:00-06:00)	28	15	14	-	-
<b>Alle Werktage (Mo-Fr)</b>					
<b>dWV-24</b>	<b>746</b>	<b>365</b>	<b>381</b>	-	-
MSP (07-08 Uhr)	59	23	36	-	-
ASP (17-18 Uhr)	77	36	41	-	-

### Durchschnittlicher Täglicher Verkehr (Auswertung DTV; Jahresdurchschnitt)

Kf	1.00		
DTV Jahr (dTV-24 * Kf)	<b>641</b>	314	327

Kf: Korrekturfaktor gemäss Liste Kanton Aargau

### Stundenwerte (Durchschnitt Messwerte) Mo-Fr (Werktage)

	R1	R2		R1	R2
	Fz/h	Fz/h		Fz/h	Fz/h
00-01	1	1	12-13	25	19
01-02		1	13-14	25	27
02-03			14-15	21	21
03-04			15-16	21	24
04-05		1	16-17	35	28
05-06	3	1	17-18	36	41
06-07	12	9	18-19	24	30
07-08	23	36	19-20	16	22
08-09	26	25	20-21	10	15
09-10	22	19	21-22	8	6
10-11	20	20	22-23	9	7
11-12	27	24	23-24	3	3

### Tagesdurchschnitte (Messwerte)

	Fz/Tag
Montag	<b>764</b>
Dienstag	<b>771</b>
Mittwoch	<b>806</b>
Donnerstag	<b>739</b>
Freitag	<b>682</b>
Samstag	<b>469</b>
Sonntag	<b>301</b>

### Verkehrsdaten (Wochenzählungen)

<b>Zählstelle</b>	Nr. LSA 107.1				
<b>Gemeinde</b>	Aarau			Gerät-Typ	LSA
<b>Kantonsstrassen-Nr.</b>	K108			Gerät-Nr.	
<b>Strassenname, Hausnummer</b>	LSA Distelberg			Büro	BVU / VT
Standort (z.B. Flurname)				Messperson	Hunkeler
Landeskoordinaten	Y / X 646'130 247'295			Auswertedatum	22.4.2010
<b>Ausgewerteter Zeitraum</b>	von 17.3.2010 00:00				
	bis 30.3.2010 23:00				
Grund der Zählung (Projekt)	Monitoring NK107 vorher				
Auftraggeber	BVU ATB				
<b>Richtung 1</b>	nach LSA Distelberg				
<b>Richtung 2</b>	nach Aarau				
<b>Anzahl Spuren</b>	2				
<b>Bemerkungen</b>	Daten ab LSA				

### Durchschnittswerte (Messwerte der Zählperiode)

	Querschnitt			LW-Anteil QS	
	Richtung 1	Richtung 2		%	Fz/Tag
	Fz/Tag	Fz/Tag	Fz/Tag		
<b>Alle Tage (Mo-So)</b>					
<b>dTV-24</b>	<b>21'274</b>	<b>10'445</b>	<b>10'829</b>	-	-
dTV-16 (06:00-22:00)	19'662	9'574	10'087	-	-
dTV-8 (22:00-06:00)	1'613	871	741	-	-

### Alle Werktage (Mo-Fr)

<b>dWV-24</b>	<b>23'314</b>	<b>11'470</b>	<b>11'843</b>	-	-
MSP (07-08 Uhr)	<b>1'875</b>	550	1'326	-	-
ASP (17-18 Uhr)	<b>2'024</b>	1'273	751	-	-

### Durchschnittlicher Täglicher Verkehr (Auswertung DTV; Jahresdurchschnitt)

Kf	1.00		
DTV Jahr (dTV-24 * Kf)	<b>21'274</b>	10'445	10'829

Kf: Korrekturfaktor gemäss Liste Kanton Aargau

### Stundenwerte (Durchschnitt Messwerte) Mo-Fr (Werktage)

	R1	R2		R1	R2
	Fz/h	Fz/h		Fz/h	Fz/h
00-01	61	47	12-13	681	634
01-02	21	27	13-14	595	897
02-03	16	18	14-15	642	695
03-04	20	18	15-16	762	680
04-05	39	46	16-17	1'109	727
05-06	118	176	17-18	1'273	751
06-07	394	884	18-19	881	750
07-08	550	1'326	19-20	605	589
08-09	488	869	20-21	427	339
09-10	490	638	21-22	383	243
10-11	578	575	22-23	344	226
11-12	796	555	23-24	199	134

### Tagesdurchschnitte (Messwerte)

	Fz/Tag
Montag	<b>22'136</b>
Dienstag	<b>23'243</b>
Mittwoch	<b>23'737</b>
Donnerstag	<b>23'393</b>
Freitag	<b>24'085</b>
Samstag	<b>20'052</b>
Sonntag	<b>12'311</b>



### Verkehrsdaten (Wochenzählungen)

<b>Zählstelle</b>	Nr. LSA 107.2				
<b>Gemeinde</b>	Aarau			Gerät-Typ	LSA
<b>Kantonsstrassen-Nr.</b>	K108			Gerät-Nr.	
<b>Strassenname, Hausnummer</b>	LSA Distelberg			Büro	BVU / VT
Standort (z.B. Flurname)				Messperson	Hunkeler
Landeskoordinaten	Y / X 646'130 247'295			Auswertedatum	22.4.2010
<b>Ausgewerteter Zeitraum</b>	von 17.3.2010 00:00				
	bis 30.3.2010 23:00				
Grund der Zählung (Projekt)	Monitoring NK107 vorher				
Auftraggeber	BVU ATB				
<b>Richtung 1</b>	nach LSA Distelberg				
<b>Richtung 2</b>	nach Schinhuetmatten				
<b>Anzahl Spuren</b>	2				
<b>Bemerkungen</b>	Daten ab LSA				

### Durchschnittswerte (Messwerte der Zählperiode)

	Querschnitt			LW-Anteil QS	
	Richtung 1 Fz/Tag	Richtung 1 Fz/Tag	Richtung 2 Fz/Tag	%	Fz/Tag
<b>Alle Tage (Mo-So)</b>					
<b>dTV-24</b>	<b>14'604</b>	<b>7'512</b>	<b>7'091</b>	-	-
dTV-16 (06:00-22:00)	13'497	6'979	6'517	-	-
dTV-8 (22:00-06:00)	1'107	533	574	-	-
<b>Alle Werktage (Mo-Fr)</b>					
<b>dWV-24</b>	<b>16'072</b>	<b>8'252</b>	<b>7'821</b>	-	-
MSP (07-08 Uhr)	1'360	913	447	-	-
ASP (17-18 Uhr)	1'345	535	810	-	-

### Durchschnittlicher Täglicher Verkehr (Auswertung DTV; Jahresdurchschnitt)

Kf	1.00		
DTV Jahr (dTV-24 * Kf)	<b>14'603</b>	7'512	7'091

Kf: Korrekturfaktor gemäss Liste Kanton Aargau

### Stundenwerte (Durchschnitt Messwerte) Mo-Fr (Werktage)

	R1 Fz/h	R2 Fz/h		R1 Fz/h	R2 Fz/h
00-01	36	40	12-13	425	439
01-02	24	13	13-14	587	428
02-03	16	10	14-15	496	448
03-04	14	16	15-16	482	530
04-05	30	31	16-17	519	775
05-06	120	97	17-18	535	810
06-07	611	335	18-19	539	576
07-08	913	447	19-20	405	383
08-09	636	363	20-21	219	264
09-10	435	345	21-22	156	245
10-11	404	392	22-23	155	215
11-12	394	490	23-24	101	127

### Tagesdurchschnitte (Messwerte)

	Fz/Tag
Montag	15'272
Dienstag	16'076
Mittwoch	16'458
Donnerstag	16'135
Freitag	16'449
Samstag	13'613
Sonntag	8'263

### Verkehrsdaten (Wochenzählungen)

<b>Zählstelle</b>	Nr. LSA 107.3				
<b>Gemeinde</b>	Aarau			Gerät-Typ	LSA
<b>Kantonsstrassen-Nr.</b>	K108			Gerät-Nr.	
<b>Strassenname, Hausnummer</b>	LSA Distelberg			Büro	BVU / VT
Standort (z.B. Flurname)				Messperson	Hunkeler
Landeskoordinaten	Y / X 646'130 247'295			Auswertedatum	22.4.2010
<b>Ausgewerteter Zeitraum</b>	von 17.3.2010 00:00				
	bis 30.3.2010 23:00				
Grund der Zählung (Projekt)	Monitoring NK107 vorher				
Auftraggeber	BVU ATB				
<b>Richtung 1</b>	nach LSA Distelberg				
<b>Richtung 2</b>	nach Untereentfelden				
<b>Anzahl Spuren</b>	2				
<b>Bemerkungen</b>	Daten ab LSA				

### Durchschnittswerte (Messwerte der Zählperiode)

	Querschnitt			LW-Anteil QS	
	Richtung 1	Richtung 2		%	Fz/Tag
	Fz/Tag	Fz/Tag	Fz/Tag		
<b>Alle Tage (Mo-So)</b>					
<b>dTV-24</b>	<b>7'697</b>	<b>3'830</b>	<b>3'867</b>	-	-
dTV-16 (06:00-22:00)	7'120	3'585	3'534	-	-
dTV-8 (22:00-06:00)	577	244	333	-	-

### Alle Werktage (Mo-Fr)

<b>dWV-24</b>	<b>8'371</b>	<b>4'157</b>	<b>4'215</b>	-	-
MSP (07-08 Uhr)	594	452	142	-	-
ASP (17-18 Uhr)	772	262	510	-	-

### Durchschnittlicher Täglicher Verkehr (Auswertung DTV; Jahresdurchschnitt)

Kf	1.00		
DTV Jahr (dTV-24 * Kf)	<b>7'697</b>	3'830	3'867

Kf: Korrekturfaktor gemäss Liste Kanton Aargau

### Stundenwerte (Durchschnitt Messwerte) Mo-Fr (Werktage)

	R1	R2		R1	R2
	Fz/h	Fz/h		Fz/h	Fz/h
00-01	13	23	12-13	240	272
01-02	5	9	13-14	353	210
02-03	3	8	14-15	238	233
03-04	5	5	15-16	235	269
04-05	20	11	16-17	252	377
05-06	63	27	17-18	262	510
06-07	295	81	18-19	253	349
07-08	452	142	19-20	211	249
08-09	270	163	20-21	140	183
09-10	232	174	21-22	98	150
10-11	200	215	22-23	83	140
11-12	193	338	23-24	41	80

### Tagesdurchschnitte (Messwerte)

	Fz/Tag
Montag	<b>7'967</b>
Dienstag	<b>8'345</b>
Mittwoch	<b>8'409</b>
Donnerstag	<b>8'334</b>
Freitag	<b>8'831</b>
Samstag	<b>7'421</b>
Sonntag	<b>4'611</b>

### Verkehrsdaten (Wochenzählungen)

<b>Zählstelle</b>	Nr.	LSA 113.1			
<b>Gemeinde</b>		Aarau		Gerät-Typ	LSA
<b>Kantonsstrassen-Nr.</b>		K109		Gerät-Nr.	
<b>Strassenname, Hausnummer</b>		LSA Kreuzplatz		Büro	BVU / VT
Standort (z.B. Flurname)				Messperson	Hunkeler
Landeskoordinaten	Y / X	646'510	249'340	Auswertedatum	14.4.2010
<b>Ausgewerteter Zeitraum</b>	von	27.2.2010	00:00		
	bis	12.3.2010	23:00		
Grund der Zählung (Projekt)		Monitoring NK107 vorher			
Auftraggeber		BVU ATB			
<b>Richtung 1</b>	nach	Kreuzplatz			
<b>Richtung 2</b>	nach				
<b>Anzahl Spuren</b>		2			
<b>Bemerkungen</b>		Daten ab LSA			

### Durchschnittswerte (Messwerte der Zählperiode)

	Querschnitt			LW-Anteil QS	
	Richtung 1	Richtung 2		%	Fz/Tag
	Fz/Tag	Fz/Tag	Fz/Tag		
<b>Alle Tage (Mo-So)</b>					
<b>dTV-24</b>	<b>17'368</b>	<b>17'368</b>		-	-
dTV-16 (06:00-22:00)	15'709	15'709		-	-
dTV-8 (22:00-06:00)	1'659	1'659		-	-
<b>Alle Werktage (Mo-Fr)</b>					
<b>dWV-24</b>	<b>18'638</b>	<b>18'638</b>		-	-
MSP (07-08 Uhr)	983	983		-	-
ASP (17-18 Uhr)	1'541	1'541		-	-

### Durchschnittlicher Täglicher Verkehr (Auswertung DTV; Jahresdurchschnitt)

Kf	1.00		
DTV Jahr (dTV-24 * Kf)	<b>17'368</b>	17'368	

Kf: Korrekturfaktor gemäss Liste Kanton Aargau

### Stundenwerte (Durchschnitt Messwerte) Mo-Fr (Werktage)

	R1	R2		R1	R2
	Fz/h	Fz/h		Fz/h	Fz/h
00-01	109		12-13	1'030	
01-02	58		13-14	1'128	
02-03	43		14-15	1'179	
03-04	41		15-16	1'285	
04-05	104		16-17	1'458	
05-06	244		17-18	1'541	
06-07	781		18-19	1'337	
07-08	983		19-20	998	
08-09	918		20-21	728	
09-10	911		21-22	642	
10-11	1'038		22-23	575	
11-12	1'187		23-24	322	

### Tagesdurchschnitte (Messwerte)

	Fz/Tag
Montag	18'040
Dienstag	18'321
Mittwoch	19'006
Donnerstag	18'568
Freitag	19'285
Samstag	16'735
Sonntag	11'663

### Verkehrsdaten (Wochenzählungen)

<b>Zählstelle</b>	Nr. LSA 113.2				
<b>Gemeinde</b>	Aarau			Gerät-Typ	LSA
<b>Kantonsstrassen-Nr.</b>	K109			Gerät-Nr.	
<b>Strassenname, Hausnummer</b>	LSA Kreuzplatz			Büro	BVU / VT
Standort (z.B. Flurname)				Messperson	Hunkeler
Landeskoordinaten	Y / X 646'510 249'340			Auswertedatum	14.4.2010
<b>Ausgewerteter Zeitraum</b>	von 27.2.2010 00:00				
	bis 12.3.2010 23:00				
Grund der Zählung (Projekt)	Monitoring NK107 vorher				
Auftraggeber	BVU ATB				
<b>Richtung 1</b>	nach Kreuzplatz				
<b>Richtung 2</b>	nach T5 / Rohr				
<b>Anzahl Spuren</b>	2				
<b>Bemerkungen</b>	Daten ab LSA				

### Durchschnittswerte (Messwerte der Zählperiode)

	Querschnitt			LW-Anteil QS	
	Richtung 1	Richtung 2		%	Fz/Tag
	Fz/Tag	Fz/Tag	Fz/Tag		
<b>Alle Tage (Mo-So)</b>					
<b>dTV-24</b>	<b>22'445</b>	<b>13'045</b>	<b>9'400</b>	-	-
dTV-16 (06:00-22:00)	20'678	12'121	8'557	-	-
dTV-8 (22:00-06:00)	1'767	924	843	-	-

### Alle Werktage (Mo-Fr)

<b>dWV-24</b>	<b>24'755</b>	<b>14'441</b>	<b>10'314</b>	-	-
MSP (07-08 Uhr)	1'811	1'164	647	-	-
ASP (17-18 Uhr)	2'129	1'146	983	-	-

### Durchschnittlicher Täglicher Verkehr (Auswertung DTV; Jahresdurchschnitt)

Kf	1.00		
DTV Jahr (dTV-24 * Kf)	<b>22'445</b>	13'045	9'400

Kf: Korrekturfaktor gemäss Liste Kanton Aargau

### Stundenwerte (Durchschnitt Messwerte) Mo-Fr (Werktage)

	R1	R2		R1	R2
	Fz/h	Fz/h		Fz/h	Fz/h
00-01	71	50	12-13	805	555
01-02	33	27	13-14	1'018	621
02-03	19	21	14-15	910	588
03-04	17	22	15-16	922	681
04-05	48	68	16-17	1'024	850
05-06	130	174	17-18	1'146	983
06-07	668	575	18-19	1'025	750
07-08	1'164	647	19-20	762	510
08-09	1'058	507	20-21	463	365
09-10	790	451	21-22	356	316
10-11	743	503	22-23	298	278
11-12	782	622	23-24	190	150

### Tagesdurchschnitte (Messwerte)

	Fz/Tag
Montag	23'873
Dienstag	23'835
Mittwoch	24'839
Donnerstag	25'511
Freitag	25'749
Samstag	19'834
Sonntag	13'512

### Verkehrsdaten (Wochenzählungen)

<b>Zählstelle</b>	Nr. LSA 113.3				
<b>Gemeinde</b>	Aarau			Gerät-Typ	LSA
<b>Kantonsstrassen-Nr.</b>	K109			Gerät-Nr.	
<b>Strassenname, Hausnummer</b>	LSA Kreuzplatz			Büro	BVU / VT
Standort (z.B. Flurname)				Messperson	Hunkeler
Landeskoordinaten	Y / X 646'510 249'340			Auswertedatum	14.4.2010
<b>Ausgewerteter Zeitraum</b>	von 27.2.2010 00:00				
	bis 12.3.2010 23:00				
Grund der Zählung (Projekt)	Monitoring NK107 vorher				
Auftraggeber	BVU ATB				
<b>Richtung 1</b>	nach Kreuzplatz				
<b>Richtung 2</b>	nach Altstadt / Tunnel				
<b>Anzahl Spuren</b>	2				
<b>Bemerkungen</b>	Daten ab LSA				

### Durchschnittswerte (Messwerte der Zählperiode)

	Querschnitt			LW-Anteil QS	
	Richtung 1	Richtung 2		%	Fz/Tag
	Fz/Tag	Fz/Tag	Fz/Tag		
<b>Alle Tage (Mo-So)</b>					
<b>dTV-24</b>	<b>30'807</b>	<b>4'681</b>	<b>26'126</b>	-	-
dTV-16 (06:00-22:00)	28'431	4'258	24'172	-	-
dTV-8 (22:00-06:00)	2'376	423	1'954	-	-
<b>Alle Werktage (Mo-Fr)</b>					
<b>dWV-24</b>	<b>33'462</b>	<b>5'087</b>	<b>28'375</b>	-	-
MSP (07-08 Uhr)	2'416	444	1'972	-	-
ASP (17-18 Uhr)	2'647	398	2'249	-	-

### Durchschnittlicher Täglicher Verkehr (Auswertung DTV; Jahresdurchschnitt)

Kf	1.00		
DTV Jahr (dTV-24 * Kf)	<b>30'807</b>	4'681	26'126

Kf: Korrekturfaktor gemäss Liste Kanton Aargau

### Stundenwerte (Durchschnitt Messwerte) Mo-Fr (Werktage)

	R1	R2		R1	R2
	Fz/h	Fz/h		Fz/h	Fz/h
00-01	21	141	12-13	276	1'598
01-02	10	68	13-14	349	1'962
02-03	7	43	14-15	304	1'872
03-04	8	40	15-16	299	1'876
04-05	39	89	16-17	357	2'079
05-06	92	268	17-18	398	2'249
06-07	322	1'099	18-19	330	2'057
07-08	444	1'972	19-20	250	1'571
08-09	332	1'832	20-21	147	1'022
09-10	248	1'532	21-22	125	775
10-11	235	1'525	22-23	134	663
11-12	280	1'628	23-24	80	414

### Tagesdurchschnitte (Messwerte)

	Fz/Tag
Montag	32'120
Dienstag	32'993
Mittwoch	34'567
Donnerstag	33'286
Freitag	34'379
Samstag	28'601
Sonntag	19'746

### Verkehrsdaten (Wochenzählungen)

<b>Zählstelle</b>	Nr. LSA 113.4				
<b>Gemeinde</b>	Aarau			Gerät-Typ	LSA
<b>Kantonsstrassen-Nr.</b>	K109			Gerät-Nr.	
<b>Strassenname, Hausnummer</b>	LSA Kreuzplatz			Büro	BVU / VT
Standort (z.B. Flurname)				Messperson	Hunkeler
Landeskoordinaten	Y / X 646'510 249'340			Auswertedatum	14.4.2010
<b>Ausgewerteter Zeitraum</b>	von 27.2.2010 00:00				
	bis 12.3.2010 23:00				
Grund der Zählung (Projekt)	Monitoring NK107 vorher				
Auftraggeber	BVU ATB				
<b>Richtung 1</b>	nach Kreuzplatz				
<b>Richtung 2</b>	nach Gais				
<b>Anzahl Spuren</b>	2				
<b>Bemerkungen</b>	Daten ab LSA				

### Durchschnittswerte (Messwerte der Zählperiode)

	Querschnitt			LW-Anteil QS	
	Richtung 1	Richtung 2		%	Fz/Tag
	Fz/Tag	Fz/Tag	Fz/Tag		
<b>Alle Tage (Mo-So)</b>					
<b>dTV-24</b>	<b>21'865</b>	<b>11'148</b>	<b>10'716</b>	-	-
dTV-16 (06:00-22:00)	20'148	10'395	9'753	-	-
dTV-8 (22:00-06:00)	1'717	754	963	-	-
<b>Alle Werktage (Mo-Fr)</b>					
<b>dWV-24</b>	<b>23'820</b>	<b>12'171</b>	<b>11'649</b>	-	-
MSP (07-08 Uhr)	1'633	831	802	-	-
ASP (17-18 Uhr)	1'971	1'059	912	-	-

### Durchschnittlicher Täglicher Verkehr (Auswertung DTV; Jahresdurchschnitt)

Kf	1.00		
DTV Jahr (dTV-24 * Kf)	<b>21'864</b>	11'148	10'716

Kf: Korrekturfaktor gemäss Liste Kanton Aargau

### Stundenwerte (Durchschnitt Messwerte) Mo-Fr (Werktage)

	R1	R2		R1	R2
	Fz/h	Fz/h		Fz/h	Fz/h
00-01	51	61	12-13	676	633
01-02	21	27	13-14	859	770
02-03	14	18	14-15	800	733
03-04	17	21	15-16	822	771
04-05	37	71	16-17	977	887
05-06	132	155	17-18	1'059	912
06-07	459	555	18-19	902	787
07-08	831	802	19-20	676	607
08-09	694	662	20-21	438	390
09-10	619	585	21-22	314	346
10-11	632	621	22-23	272	338
11-12	711	709	23-24	161	189

### Tagesdurchschnitte (Messwerte)

	Fz/Tag
Montag	<b>23'610</b>
Dienstag	<b>23'280</b>
Mittwoch	<b>23'840</b>
Donnerstag	<b>23'891</b>
Freitag	<b>24'508</b>
Samstag	<b>19'928</b>
Sonntag	<b>14'035</b>



### Verkehrsdaten (Wochenzählungen)

<b>Zählstelle</b>	Nr. LSA 114.1				
<b>Gemeinde</b>	Aarau			Gerät-Typ	LSA
<b>Kantonsstrassen-Nr.</b>	K110 / T5			Gerät-Nr.	
<b>Strassenname, Hausnummer</b>	LSA Weiergut			Büro	BVU / VT
Standort (z.B. Flurname)				Messperson	Hunkeler
Landeskoordinaten	Y / X 646'875 249'600			Auswertedatum	15.4.2010
<b>Ausgewerteter Zeitraum</b>	von 27.2.2010 00:00				
	bis 12.3.2010 23:00				
Grund der Zählung (Projekt)	Monitoring NK107 vorher				
Auftraggeber	BVU ATB				
<b>Richtung 1</b>	nach LSA Weiergut				
<b>Richtung 2</b>	nach Kreuzplatz				
<b>Anzahl Spuren</b>	2				
<b>Bemerkungen</b>	Daten ab LSA				

### Durchschnittswerte (Messwerte der Zählperiode)

	Querschnitt			LW-Anteil QS	
	Richtung 1	Richtung 2		%	Fz/Tag
	Fz/Tag	Fz/Tag	Fz/Tag		
<b>Alle Tage (Mo-So)</b>					
<b>dTV-24</b>	<b>18'400</b>	<b>8'730</b>	<b>9'670</b>	-	-
dTV-16 (06:00-22:00)	16'985	8'040	8'945	-	-
dTV-8 (22:00-06:00)	1'415	689	725	-	-
<b>Alle Werktage (Mo-Fr)</b>					
<b>dWV-24</b>	<b>20'599</b>	<b>9'803</b>	<b>10'796</b>	-	-
MSP (07-08 Uhr)	1'540	602	938	-	-
ASP (17-18 Uhr)	1'794	1'004	790	-	-

### Durchschnittlicher Täglicher Verkehr (Auswertung DTV; Jahresdurchschnitt)

Kf	1.00		
DTV Jahr (dTV-24 * Kf)	<b>18'400</b>	8'730	9'670

Kf: Korrekturfaktor gemäss Liste Kanton Aargau

### Stundenwerte (Durchschnitt Messwerte) Mo-Fr (Werktage)

	R1	R2		R1	R2
	Fz/h	Fz/h		Fz/h	Fz/h
00-01	41	53	12-13	529	583
01-02	23	25	13-14	573	772
02-03	17	16	14-15	587	667
03-04	17	11	15-16	675	681
04-05	54	43	16-17	855	763
05-06	154	134	17-18	1'004	790
06-07	477	582	18-19	733	722
07-08	602	938	19-20	473	556
08-09	488	778	20-21	322	342
09-10	433	588	21-22	280	268
10-11	485	552	22-23	230	224
11-12	635	561	23-24	116	144

### Tagesdurchschnitte (Messwerte)

	Fz/Tag
Montag	<b>19'696</b>
Dienstag	<b>20'386</b>
Mittwoch	<b>21'269</b>
Donnerstag	<b>20'770</b>
Freitag	<b>20'905</b>
Samstag	<b>15'476</b>
Sonntag	<b>10'344</b>

### Verkehrsdaten (Wochenzählungen)

<b>Zählstelle</b>	Nr. LSA 114.2				
<b>Gemeinde</b>	Aarau			Gerät-Typ	LSA
<b>Kantonsstrassen-Nr.</b>	K110 / T5			Gerät-Nr.	
<b>Strassenname, Hausnummer</b>	LSA Weiergut			Büro	BVU / VT
Standort (z.B. Flurname)				Messperson	Hunkeler
Landeskoordinaten	Y / X 646'875 249'600			Auswertedatum	15.4.2010
<b>Ausgewerteter Zeitraum</b>	von 27.2.2010 00:00				
	bis 12.3.2010 23:00				
Grund der Zählung (Projekt)	Monitoring NK107 vorher				
Auftraggeber	BVU ATB				
<b>Richtung 1</b>	nach LSA Weiergut				
<b>Richtung 2</b>	nach T5 / Rohr				
<b>Anzahl Spuren</b>	2				
<b>Bemerkungen</b>	Daten ab LSA				

### Durchschnittswerte (Messwerte der Zählperiode)

	Querschnitt			LW-Anteil QS	
	Richtung 1	Richtung 2		%	Fz/Tag
	Fz/Tag	Fz/Tag	Fz/Tag		
<b>Alle Tage (Mo-So)</b>					
<b>dTV-24</b>	<b>15'853</b>	<b>8'510</b>	<b>7'343</b>	-	-
dTV-16 (06:00-22:00)	14'615	7'875	6'740	-	-
dTV-8 (22:00-06:00)	1'239	635	603	-	-

### Alle Werktage (Mo-Fr)

<b>dWV-24</b>	<b>17'617</b>	<b>9'440</b>	<b>8'177</b>	-	-
MSP (07-08 Uhr)	<b>1'363</b>	876	487	-	-
ASP (17-18 Uhr)	<b>1'509</b>	632	877	-	-

### Durchschnittlicher Täglicher Verkehr (Auswertung DTV; Jahresdurchschnitt)

Kf	1.00		
DTV Jahr (dTV-24 * Kf)	<b>15'853</b>	8'510	7'343

Kf: Korrekturfaktor gemäss Liste Kanton Aargau

### Stundenwerte (Durchschnitt Messwerte) Mo-Fr (Werktage)

	R1	R2		R1	R2
	Fz/h	Fz/h		Fz/h	Fz/h
00-01	47	36	12-13	490	434
01-02	22	19	13-14	682	451
02-03	15	15	14-15	597	489
03-04	10	14	15-16	597	581
04-05	42	46	16-17	668	740
05-06	123	134	17-18	632	877
06-07	555	388	18-19	617	623
07-08	876	487	19-20	478	387
08-09	724	367	20-21	274	270
09-10	523	341	21-22	207	251
10-11	473	394	22-23	194	207
11-12	466	521	23-24	128	106

### Tagesdurchschnitte (Messwerte)

	Fz/Tag
Montag	<b>16'675</b>
Dienstag	<b>17'288</b>
Mittwoch	<b>18'226</b>
Donnerstag	<b>17'831</b>
Freitag	<b>18'094</b>
Samstag	<b>13'800</b>
Sonntag	<b>9'104</b>

### Verkehrsdaten (Wochenzählungen)

<b>Zählstelle</b>	Nr. LSA 114.3				
<b>Gemeinde</b>	Aarau			Gerät-Typ	LSA
<b>Kantonsstrassen-Nr.</b>	K110 / T5			Gerät-Nr.	
<b>Strassenname, Hausnummer</b>	LSA Weiergut			Büro	BVU / VT
Standort (z.B. Flurname)				Messperson	Hunkeler
Landeskoordinaten	Y / X 646'875 249'600			Auswertedatum	15.4.2010
<b>Ausgewerteter Zeitraum</b>	von 27.2.2010 00:00				
	bis 12.3.2010 23:00				
Grund der Zählung (Projekt)	Monitoring NK107 vorher				
Auftraggeber	BVU ATB				
<b>Richtung 1</b>	nach LSA Weiergut				
<b>Richtung 2</b>	nach Neubuchs				
<b>Anzahl Spuren</b>	2				
<b>Bemerkungen</b>	Daten ab LSA				

### Durchschnittswerte (Messwerte der Zählperiode)

	Querschnitt			LW-Anteil QS	
	Richtung 1	Richtung 2		%	Fz/Tag
	Fz/Tag	Fz/Tag	Fz/Tag		
<b>Alle Tage (Mo-So)</b>					
<b>dTV-24</b>	<b>2'547</b>	<b>1'160</b>	<b>1'387</b>	-	-
dTV-16 (06:00-22:00)	2'371	1'070	1'301	-	-
dTV-8 (22:00-06:00)	176	90	86	-	-
<b>Alle Werktage (Mo-Fr)</b>					
<b>dWV-24</b>	<b>2'982</b>	<b>1'357</b>	<b>1'626</b>	-	-
MSP (07-08 Uhr)	177	62	115	-	-
ASP (17-18 Uhr)	285	158	127	-	-

### Durchschnittlicher Täglicher Verkehr (Auswertung DTV; Jahresdurchschnitt)

Kf	1.00		
DTV Jahr (dTV-24 * Kf)	<b>2'547</b>	1'160	1'387

Kf: Korrekturfaktor gemäss Liste Kanton Aargau

### Stundenwerte (Durchschnitt Messwerte) Mo-Fr (Werktage)

	R1	R2		R1	R2
	Fz/h	Fz/h		Fz/h	Fz/h
00-01	6	5	12-13	94	95
01-02	4	3	13-14	91	122
02-03	1	2	14-15	70	97
03-04	1	3	15-16	84	94
04-05	2	8	16-17	94	116
05-06	10	20	17-18	158	127
06-07	28	90	18-19	105	109
07-08	62	115	19-20	78	86
08-09	55	121	20-21	68	53
09-10	65	92	21-22	61	29
10-11	79	91	22-23	30	24
11-12	96	114	23-24	16	11

### Tagesdurchschnitte (Messwerte)

	Fz/Tag
Montag	<b>3'027</b>
Dienstag	<b>3'101</b>
Mittwoch	<b>3'048</b>
Donnerstag	<b>2'947</b>
Freitag	<b>2'815</b>
Samstag	<b>1'682</b>
Sonntag	<b>1'250</b>

### Verkehrsdaten (Wochenzählungen)

<b>Zählstelle</b>	Nr. 986				
<b>Gemeinde</b>	Aarau			Gerät-Typ	LSA / Datamos
<b>Kantonsstrassen-Nr.</b>	K109			Gerät-Nr.	
<b>Strassenname, Hausnummer</b>	LSA Suhrenbrücke			Büro	BVU / VT
Standort (z.B. Flurname)				Messperson	Beyeler
Landeskoordinaten	Y / X 647'580 249'965			Auswertedatum	19.4.2010
<b>Ausgewerteter Zeitraum</b>	von 17.3.2010 01:00				
	bis 30.3.2010 00:00				
Grund der Zählung (Projekt)	Monitoring NK107 vorher				
Auftraggeber	BVU ATB				
<b>Richtung 1</b>	nach LSA Suhrenbrücke				
<b>Richtung 2</b>	nach (Staffelegg) / Telli				
<b>Anzahl Spuren</b>	2				
<b>Bemerkungen</b>	Daten ab LSA				

### Durchschnittswerte (Messwerte der Zählperiode)

	Querschnitt			LW-Anteil QS	
	Richtung 1	Richtung 2		%	Fz/Tag
	Fz/Tag	Fz/Tag	Fz/Tag		
<b>Alle Tage (Mo-So)</b>					
<b>dTV-24</b>	<b>18'007</b>	<b>9'728</b>	<b>8'279</b>	-	-
dTV-16 (06:00-22:00)	16'786	8'986	7'800	-	-
dTV-8 (22:00-06:00)	1'221	742	479	-	-
<b>Alle Werktage (Mo-Fr)</b>					
<b>dWV-24</b>	<b>20'039</b>	<b>10'833</b>	<b>9'206</b>	-	-
MSP (07-08 Uhr)	1'649	634	1'015	-	-
ASP (17-18 Uhr)	1'704	1'076	628	-	-

### Durchschnittlicher Täglicher Verkehr (Auswertung DTV; Jahresdurchschnitt)

Kf	1.00		
DTV Jahr (dTV-24 * Kf)	<b>18'007</b>	9'728	8'279

Kf: Korrekturfaktor gemäss Liste Kanton Aargau

### Stundenwerte (Durchschnitt Messwerte) Mo-Fr (Werktage)

	R1	R2		R1	R2
	Fz/h	Fz/h		Fz/h	Fz/h
00-01	47	37	12-13	645	516
01-02	26	25	13-14	665	694
02-03	17	13	14-15	683	615
03-04	22	10	15-16	741	596
04-05	64	24	16-17	903	643
05-06	170	86	17-18	1'076	628
06-07	535	446	18-19	792	530
07-08	634	1'015	19-20	505	436
08-09	540	701	20-21	309	254
09-10	543	510	21-22	256	171
10-11	613	513	22-23	225	149
11-12	687	501	23-24	135	95

### Tagesdurchschnitte (Messwerte)

	Fz/Tag
Montag	19'192
Dienstag	20'154
Mittwoch	20'167
Donnerstag	20'174
Freitag	20'538
Samstag	16'479
Sonntag	9'387

### Verkehrsdaten (Wochenzählungen)

<b>Zählstelle</b>	Nr. 1064				
<b>Gemeinde</b>	Aarau			Gerät-Typ	LSA / Datamos
<b>Kantonsstrassen-Nr.</b>	K108			Gerät-Nr.	
<b>Strassenname, Hausnummer</b>	LSA Suhrenbrücke			Büro	BVU / VT
Standort (z.B. Flurname)				Messperson	Beyeler
Landeskoordinaten	Y / X 647'655 249'655			Auswertedatum	19.4.2010
<b>Ausgewerteter Zeitraum</b>	von 17.3.2010 01:00				
	bis 30.3.2010 00:00				
Grund der Zählung (Projekt)	Monitoring NK107 vorher				
Auftraggeber	BVU ATB				
<b>Richtung 1</b>	nach LSA Suhrenbrücke				
<b>Richtung 2</b>	nach				
<b>Anzahl Spuren</b>	1				
<b>Bemerkungen</b>	Daten ab LSA				

### Durchschnittswerte (Messwerte der Zählperiode)

	Querschnitt			LW-Anteil QS	
	Richtung 1	Richtung 2		%	Fz/Tag
	Fz/Tag	Fz/Tag	Fz/Tag		
<b>Alle Tage (Mo-So)</b>					
<b>dTV-24</b>	<b>9'870</b>	<b>9'873</b>		-	-
dTV-16 (06:00-22:00)	9'263	9'263		-	-
dTV-8 (22:00-06:00)	607	610		-	-
<b>Alle Werktage (Mo-Fr)</b>					
<b>dWV-24</b>	<b>10'966</b>	<b>10'970</b>		-	-
MSP (07-08 Uhr)	1'247	1'247		-	-
ASP (17-18 Uhr)	765	765		-	-

### Durchschnittlicher Täglicher Verkehr (Auswertung DTV; Jahresdurchschnitt)

Kf	1.00		
DTV Jahr (dTV-24 * Kf)	<b>9'873</b>	9'873	

Kf: Korrekturfaktor gemäss Liste Kanton Aargau

### Stundenwerte (Durchschnitt Messwerte) Mo-Fr (Werktage)

	R1		R2	
	Fz/h	Fz/h	Fz/h	Fz/h
00-01	46		581	
01-02	26		804	
02-03	12		687	
03-04	13		672	
04-05	33		731	
05-06	131		765	
06-07	608		657	
07-08	1'247		533	
08-09	872		306	
09-10	603		211	
10-11	577		187	
11-12	550		119	

### Tagesdurchschnitte (Messwerte)

	Fz/Tag
Montag	<b>10'541</b>
Dienstag	<b>11'075</b>
Mittwoch	<b>10'984</b>
Donnerstag	<b>10'998</b>
Freitag	<b>11'261</b>
Samstag	<b>8'799</b>
Sonntag	<b>5'472</b>

### Verkehrsdaten (Wochenzählungen)

<b>Zählstelle</b>	Nr. 1065				
<b>Gemeinde</b>	Aarau			Gerät-Typ	LSA / Datamos
<b>Kantonsstrassen-Nr.</b>	K108			Gerät-Nr.	
<b>Strassenname, Hausnummer</b>	LSA Suhrenbrücke			Büro	BVU / VT
Standort (z.B. Flurname)				Messperson	Beyeler
Landeskoordinaten	Y / X 647'655 249'885			Auswertedatum	19.4.2010
<b>Ausgewerteter Zeitraum</b>	von 17.3.2010 01:00				
	bis 30.3.2010 00:00				
Grund der Zählung (Projekt)	Monitoring NK107 vorher				
Auftraggeber	BVU ATB				
<b>Richtung 1</b>	nach				
<b>Richtung 2</b>	nach Rohr / T5				
<b>Anzahl Spuren</b>	1				
<b>Bemerkungen</b>	Daten ab LSA				

### Durchschnittswerte (Messwerte der Zählperiode)

	Querschnitt		Richtung 2	LW-Anteil QS	
	Richtung 1	Richtung 1		%	Fz/Tag
	Fz/Tag	Fz/Tag	Fz/Tag		
<b>Alle Tage (Mo-So)</b>					
<b>dTV-24</b>	<b>11'613</b>		<b>11'377</b>	-	-
dTV-16 (06:00-22:00)	10'717		10'481	-	-
dTV-8 (22:00-06:00)	896		896	-	-
<b>Alle Werktage (Mo-Fr)</b>					
<b>dWV-24</b>	<b>13'067</b>		<b>12'737</b>	-	-
MSP (07-08 Uhr)	768		768	-	-
ASP (17-18 Uhr)	1'313		1'313	-	-

### Durchschnittlicher Täglicher Verkehr (Auswertung DTV; Jahresdurchschnitt)

Kf	1.00		
DTV Jahr (dTV-24 * Kf)	<b>11'377</b>		11'377

Kf: Korrekturfaktor gemäss Liste Kanton Aargau

### Stundenwerte (Durchschnitt Messwerte) Mo-Fr (Werktage)

	R1	R2		R1	R2
	Fz/h	Fz/h		Fz/h	Fz/h
00-01		<b>61</b>	12-13		<b>747</b>
01-02		<b>29</b>	13-14		<b>738</b>
02-03		<b>21</b>	14-15		<b>765</b>
03-04		<b>22</b>	15-16		<b>843</b>
04-05		<b>69</b>	16-17		<b>1'075</b>
05-06		<b>196</b>	17-18		<b>1'313</b>
06-07		<b>645</b>	18-19		<b>934</b>
07-08		<b>768</b>	19-20		<b>617</b>
08-09		<b>605</b>	20-21		<b>388</b>
09-10		<b>610</b>	21-22		<b>325</b>
10-11		<b>694</b>	22-23		<b>287</b>
11-12		<b>810</b>	23-24		<b>176</b>

### Tagesdurchschnitte (Messwerte)

	Fz/Tag
Montag	<b>12'337</b>
Dienstag	<b>12'769</b>
Mittwoch	<b>12'733</b>
Donnerstag	<b>14'452</b>
Freitag	<b>13'074</b>
Samstag	<b>9'830</b>
Sonntag	<b>6'135</b>



### Verkehrsdaten (Wochenzählungen)

<b>Zählstelle</b>	Nr. 1153				
<b>Gemeinde</b>	Aarau			Gerät-Typ	LSA / Datamos
<b>Kantonsstrassen-Nr.</b>	K108			Gerät-Nr.	
<b>Strassenname, Hausnummer</b>	LSA Suhrenbrücke			Büro	BVU / VT
Standort (z.B. Flurname)				Messperson	Beyeler
Landeskoordinaten	Y / X 647'625 249'845			Auswertedatum	19.4.2010
<b>Ausgewerteter Zeitraum</b>	von 17.3.2010 01:00				
	bis 30.3.2010 00:00				
Grund der Zählung (Projekt)	Monitoring NK107 vorher				
Auftraggeber	BVU ATB				
<b>Richtung 1</b>	nach LSA Suhrenbrücke				
<b>Richtung 2</b>	nach Buchs				
<b>Anzahl Spuren</b>	2				
<b>Bemerkungen</b>	Daten ab LSA				

### Durchschnittswerte (Messwerte der Zählperiode)

	Querschnitt			LW-Anteil QS	
	Richtung 1	Richtung 2		%	Fz/Tag
	Fz/Tag	Fz/Tag	Fz/Tag		
<b>Alle Tage (Mo-So)</b>					
<b>dTV-24</b>	<b>7'159</b>	<b>3'332</b>	<b>3'829</b>	-	-
dTV-16 (06:00-22:00)	6'773	3'150	3'624	-	-
dTV-8 (22:00-06:00)	386	182	205	-	-
<b>Alle Werktage (Mo-Fr)</b>					
<b>dWV-24</b>	<b>8'446</b>	<b>3'941</b>	<b>4'507</b>	-	-
MSP (07-08 Uhr)	618	249	368	-	-
ASP (17-18 Uhr)	842	397	445	-	-

### Durchschnittlicher Täglicher Verkehr (Auswertung DTV; Jahresdurchschnitt)

Kf	1.00		
DTV Jahr (dTV-24 * Kf)	<b>7'161</b>	3'332	3'829

Kf: Korrekturfaktor gemäss Liste Kanton Aargau

### Stundenwerte (Durchschnitt Messwerte) Mo-Fr (Werktage)

	R1	R2		R1	R2
	Fz/h	Fz/h		Fz/h	Fz/h
00-01	11	13	12-13	270	273
01-02	5	6	13-14	268	322
02-03	2	5	14-15	239	270
03-04	3	7	15-16	259	291
04-05	9	17	16-17	324	334
05-06	49	59	17-18	397	445
06-07	182	224	18-19	265	313
07-08	249	368	19-20	173	187
08-09	204	337	20-21	110	108
09-10	217	248	21-22	79	70
10-11	236	247	22-23	74	58
11-12	285	271	23-24	32	35

### Tagesdurchschnitte (Messwerte)

	Fz/Tag
Montag	<b>8'357</b>
Dienstag	<b>8'625</b>
Mittwoch	<b>8'482</b>
Donnerstag	<b>8'468</b>
Freitag	<b>8'326</b>
Samstag	<b>4'988</b>
Sonntag	<b>2'911</b>

### Verkehrsdaten (Wochenzählungen)

<b>Zählstelle</b>	Nr. LSA 116.1				
<b>Gemeinde</b>	Buchs			Gerät-Typ	LSA
<b>Kantonsstrassen-Nr.</b>	K235			Gerät-Nr.	
<b>Strassenname, Hausnummer</b>	LSA Brestenegg			Büro	BVU / VT
Standort (z.B. Flurname)				Messperson	Hunkeler
Landeskoordinaten	Y / X 649'315 248'705			Auswertedatum	20.4.2010
<b>Ausgewerteter Zeitraum</b>	von 13.3.2010 00:00				
	bis 26.3.2010 23:00				
Grund der Zählung (Projekt)	Monitoring NK107 vorher				
Auftraggeber	BVU ATB				
<b>Richtung 1</b>	nach LSA Brestenegg				
<b>Richtung 2</b>	nach Suhr				
<b>Anzahl Spuren</b>	2				
<b>Bemerkungen</b>	Daten ab LSA				

### Durchschnittswerte (Messwerte der Zählperiode)

	Querschnitt			LW-Anteil QS	
	Richtung 1	Richtung 2		%	Fz/Tag
	Fz/Tag	Fz/Tag	Fz/Tag		
<b>Alle Tage (Mo-So)</b>					
<b>dTV-24</b>	<b>16'901</b>	<b>8'459</b>	<b>8'441</b>	-	-
dTV-16 (06:00-22:00)	15'779	7'906	7'872	-	-
dTV-8 (22:00-06:00)	1'122	553	569	-	-
<b>Alle Werktage (Mo-Fr)</b>					
<b>dWV-24</b>	<b>18'542</b>	<b>9'281</b>	<b>9'261</b>	-	-
MSP (07-08 Uhr)	1'028	532	495	-	-
ASP (17-18 Uhr)	1'521	801	720	-	-

### Durchschnittlicher Täglicher Verkehr (Auswertung DTV; Jahresdurchschnitt)

Kf	1.00		
DTV Jahr (dTV-24 * Kf)	<b>16'900</b>	8'459	8'441

Kf: Korrekturfaktor gemäss Liste Kanton Aargau

### Stundenwerte (Durchschnitt Messwerte) Mo-Fr (Werktage)

	R1	R2		R1	R2
	Fz/h	Fz/h		Fz/h	Fz/h
00-01	25	29	12-13	643	624
01-02	15	15	13-14	732	669
02-03	11	12	14-15	643	705
03-04	21	21	15-16	653	677
04-05	82	104	16-17	783	705
05-06	187	138	17-18	801	720
06-07	436	375	18-19	623	575
07-08	532	495	19-20	421	338
08-09	385	470	20-21	214	209
09-10	442	657	21-22	157	153
10-11	619	650	22-23	148	168
11-12	621	654	23-24	89	98

### Tagesdurchschnitte (Messwerte)

	Fz/Tag
Montag	<b>17'097</b>
Dienstag	<b>17'505</b>
Mittwoch	<b>17'692</b>
Donnerstag	<b>19'986</b>
Freitag	<b>20'454</b>
Samstag	<b>18'668</b>
Sonntag	<b>6'941</b>

### Verkehrsdaten (Wochenzählungen)

<b>Zählstelle</b>	Nr.	LSA 116.2			
<b>Gemeinde</b>		Buchs		Gerät-Typ	LSA
<b>Kantonsstrassen-Nr.</b>		K235		Gerät-Nr.	
<b>Strassenname, Hausnummer</b>		LSA Brestenegg		Büro	BVU / VT
Standort (z.B. Flurname)				Messperson	Hunkeler
Landeskoordinaten	Y / X	649'315	248'705	Auswertedatum	20.4.2010
<b>Ausgewerteter Zeitraum</b>	von	13.3.2010	00:00		
	bis	26.3.2010	23:00		
Grund der Zählung (Projekt)		Monitoring NK107 vorher			
Auftraggeber		BVU ATB			
<b>Richtung 1</b>	nach	LSA Brestenegg			
<b>Richtung 2</b>	nach	K110 / T5			
<b>Anzahl Spuren</b>		2			
<b>Bemerkungen</b>		Daten ab LSA			

### Durchschnittswerte (Messwerte der Zählperiode)

	Querschnitt			LW-Anteil QS	
	Richtung 1	Richtung 2		%	Fz/Tag
	Fz/Tag	Fz/Tag	Fz/Tag		
<b>Alle Tage (Mo-So)</b>					
<b>dTV-24</b>	<b>18'728</b>	<b>9'796</b>	<b>8'932</b>	-	-
dTV-16 (06:00-22:00)	17'409	9'084	8'325	-	-
dTV-8 (22:00-06:00)	1'320	712	608	-	-
<b>Alle Werktage (Mo-Fr)</b>					
<b>dWV-24</b>	<b>21'101</b>	<b>11'069</b>	<b>10'033</b>	-	-
MSP (07-08 Uhr)	1'640	977	664	-	-
ASP (17-18 Uhr)	1'807	921	887	-	-

### Durchschnittlicher Täglicher Verkehr (Auswertung DTV; Jahresdurchschnitt)

Kf	1.00		
DTV Jahr (dTV-24 * Kf)	<b>18'728</b>	9'796	8'932

Kf: Korrekturfaktor gemäss Liste Kanton Aargau

### Stundenwerte (Durchschnitt Messwerte) Mo-Fr (Werktage)

	R1	R2		R1	R2
	Fz/h	Fz/h		Fz/h	Fz/h
00-01	41	29	12-13	650	607
01-02	21	18	13-14	738	676
02-03	16	12	14-15	691	693
03-04	22	22	15-16	697	731
04-05	136	54	16-17	774	977
05-06	183	213	17-18	921	887
06-07	749	565	18-19	707	632
07-08	977	664	19-20	429	424
08-09	700	450	20-21	254	241
09-10	636	466	21-22	197	195
10-11	614	565	22-23	189	172
11-12	616	628	23-24	113	115

### Tagesdurchschnitte (Messwerte)

	Fz/Tag
Montag	<b>19'837</b>
Dienstag	<b>20'438</b>
Mittwoch	<b>20'947</b>
Donnerstag	<b>21'791</b>
Freitag	<b>22'524</b>
Samstag	<b>17'439</b>
Sonntag	<b>8'164</b>

### Verkehrsdaten (Wochenzählungen)

<b>Zählstelle</b>	Nr.	LSA 116.3			
<b>Gemeinde</b>		Buchs		Gerät-Typ	LSA
<b>Kantonsstrassen-Nr.</b>		K235		Gerät-Nr.	
<b>Strassenname, Hausnummer</b>		LSA Brestenegg		Büro	BVU / VT
Standort (z.B. Flurname)				Messperson	Hunkeler
Landeskoordinaten	Y / X	649'315	248'705	Auswertedatum	20.4.2010
<b>Ausgewerteter Zeitraum</b>	von	13.3.2010	00:00		
	bis	26.3.2010	23:00		
Grund der Zählung (Projekt)		Monitoring NK107 vorher			
Auftraggeber		BVU ATB			
<b>Richtung 1</b>	nach	LSA Brestenegg			
<b>Richtung 2</b>	nach	Buchs			
<b>Anzahl Spuren</b>		2			
<b>Bemerkungen</b>		Daten ab LSA			

### Durchschnittswerte (Messwerte der Zählperiode)

	Querschnitt			LW-Anteil QS	
	Richtung 1	Richtung 2		%	Fz/Tag
	Fz/Tag	Fz/Tag	Fz/Tag		
<b>Alle Tage (Mo-So)</b>					
<b>dTV-24</b>	<b>15'511</b>	<b>7'315</b>	<b>8'196</b>	-	-
dTV-16 (06:00-22:00)	14'491	6'849	7'642	-	-
dTV-8 (22:00-06:00)	1'020	466	554	-	-
<b>Alle Werktage (Mo-Fr)</b>					
<b>dWV-24</b>	<b>17'661</b>	<b>8'303</b>	<b>9'358</b>	-	-
MSP (07-08 Uhr)	1'312	481	831	-	-
ASP (17-18 Uhr)	1'582	733	849	-	-

### Durchschnittlicher Täglicher Verkehr (Auswertung DTV; Jahresdurchschnitt)

Kf	1.00		
DTV Jahr (dTV-24 * Kf)	<b>15'511</b>	7'315	8'196

Kf: Korrekturfaktor gemäss Liste Kanton Aargau

### Stundenwerte (Durchschnitt Messwerte) Mo-Fr (Werktage)

	R1	R2		R1	R2
	Fz/h	Fz/h		Fz/h	Fz/h
00-01	24	31	12-13	501	562
01-02	12	15	13-14	554	680
02-03	5	7	14-15	629	565
03-04	17	18	15-16	625	567
04-05	47	107	16-17	819	695
05-06	144	163	17-18	733	849
06-07	388	633	18-19	493	616
07-08	481	831	19-20	297	385
08-09	366	531	20-21	188	207
09-10	486	440	21-22	154	161
10-11	505	523	22-23	161	157
11-12	575	529	23-24	99	87

### Tagesdurchschnitte (Messwerte)

	Fz/Tag
Montag	16'539
Dienstag	16'960
Mittwoch	17'433
Donnerstag	18'321
Freitag	19'088
Samstag	13'869
Sonntag	6'414

### Verkehrsdaten (Wochenzählungen)

<b>Zählstelle</b>	Nr. LSA 118.1				
<b>Gemeinde</b>	Aarau			Gerät-Typ	LSA
<b>Kantonsstrassen-Nr.</b>	K110			Gerät-Nr.	
<b>Strassenname, Hausnummer</b>	LSA Laurenzenvorstadt			Büro	BVU / VT
Standort (z.B. Flurname)				Messperson	Hunkeler
Landeskoordinaten	Y / X 646'410 249'405			Auswertedatum	14.4.2010
<b>Ausgewerteter Zeitraum</b>	von 27.2.2010 00:00				
	bis 12.3.2010 23:00				
Grund der Zählung (Projekt)	Monitoring NK107 vorher				
Auftraggeber	BVU ATB				
<b>Richtung 1</b>	nach Altstadt				
<b>Richtung 2</b>	nach				
<b>Anzahl Spuren</b>	2				
<b>Bemerkungen</b>	Daten ab LSA				

### Durchschnittswerte (Messwerte der Zählperiode)

	Querschnitt			LW-Anteil QS	
	Richtung 1	Richtung 2		%	Fz/Tag
	Fz/Tag	Fz/Tag	Fz/Tag		
<b>Alle Tage (Mo-So)</b>					
<b>dTV-24</b>	<b>14'245</b>	<b>14'245</b>		-	-
dTV-16 (06:00-22:00)	13'186	13'186		-	-
dTV-8 (22:00-06:00)	1'059	1'059		-	-
<b>Alle Werktage (Mo-Fr)</b>					
<b>dWV-24</b>	<b>15'530</b>	<b>15'530</b>		-	-
MSP (07-08 Uhr)	1'185	1'185		-	-
ASP (17-18 Uhr)	1'119	1'119		-	-

### Durchschnittlicher Täglicher Verkehr (Auswertung DTV; Jahresdurchschnitt)

Kf	1.00		
DTV Jahr (dTV-24 * Kf)	<b>14'245</b>	14'245	

Kf: Korrekturfaktor gemäss Liste Kanton Aargau

### Stundenwerte (Durchschnitt Messwerte) Mo-Fr (Werktage)

	R1	R2		R1	R2
	Fz/h	Fz/h		Fz/h	Fz/h
00-01	75		12-13	849	
01-02	42		13-14	1'126	
02-03	27		14-15	1'076	
03-04	28		15-16	1'033	
04-05	59		16-17	1'075	
05-06	163		17-18	1'119	
06-07	637		18-19	1'039	
07-08	1'185		19-20	803	
08-09	1'077		20-21	541	
09-10	926		21-22	396	
10-11	874		22-23	332	
11-12	853		23-24	198	

### Tagesdurchschnitte (Messwerte)

	Fz/Tag
Montag	14'953
Dienstag	15'364
Mittwoch	15'984
Donnerstag	15'456
Freitag	15'918
Samstag	13'423
Sonntag	8'656

### Verkehrsdaten (Wochenzählungen)

<b>Zählstelle</b>	Nr.	LSA 119.1			
<b>Gemeinde</b>		Aarau		Gerät-Typ	LSA
<b>Kantonsstrassen-Nr.</b>		K110		Gerät-Nr.	
<b>Strassenname, Hausnummer</b>		LSA Laurenzenvorstadt		Büro	BVU / VT
Standort (z.B. Flurname)				Messperson	Hunkeler
Landeskoordinaten	Y / X	646'245	249'450	Auswertedatum	14.4.2010
<b>Ausgewerteter Zeitraum</b>	von	27.2.2010	00:00		
	bis	12.3.2010	23:00		
Grund der Zählung (Projekt)		Monitoring NK107 vorher			
Auftraggeber		BVU ATB			
<b>Richtung 1</b>	nach	LSA Feerstrasse			
<b>Richtung 2</b>	nach				
<b>Anzahl Spuren</b>		2			
<b>Bemerkungen</b>		Daten ab LSA			

### Durchschnittswerte (Messwerte der Zählperiode)

	Querschnitt			LW-Anteil QS	
	Richtung 1	Richtung 2		%	Fz/Tag
	Fz/Tag	Fz/Tag	Fz/Tag		
<b>Alle Tage (Mo-So)</b>					
<b>dTV-24</b>	<b>13'758</b>	<b>13'758</b>		-	-
dTV-16 (06:00-22:00)	12'754	12'754		-	-
dTV-8 (22:00-06:00)	1'004	1'004		-	-
<b>Alle Werktage (Mo-Fr)</b>					
<b>dWV-24</b>	<b>14'912</b>	<b>14'912</b>		-	-
MSP (07-08 Uhr)	1'126	1'126		-	-
ASP (17-18 Uhr)	1'113	1'113		-	-

### Durchschnittlicher Täglicher Verkehr (Auswertung DTV; Jahresdurchschnitt)

Kf	1.00		
DTV Jahr (dTV-24 * Kf)	<b>13'758</b>	13'758	

Kf: Korrekturfaktor gemäss Liste Kanton Aargau

### Stundenwerte (Durchschnitt Messwerte) Mo-Fr (Werktage)

	R1	R2		R1	R2
	Fz/h	Fz/h		Fz/h	Fz/h
00-01	73		12-13	817	
01-02	38		13-14	1'074	
02-03	22		14-15	1'033	
03-04	20		15-16	994	
04-05	51		16-17	1'042	
05-06	138		17-18	1'113	
06-07	606		18-19	1'033	
07-08	1'126		19-20	796	
08-09	1'011		20-21	538	
09-10	860		21-22	389	
10-11	815		22-23	327	
11-12	801		23-24	194	

### Tagesdurchschnitte (Messwerte)

	Fz/Tag
Montag	14'356
Dienstag	14'748
Mittwoch	15'339
Donnerstag	14'790
Freitag	15'354
Samstag	13'207
Sonntag	8'550

### Verkehrsdaten (Wochenzählungen)

<b>Zählstelle</b>	Nr.	LSA 119.2			
<b>Gemeinde</b>		Aarau		Gerät-Typ	LSA
<b>Kantonsstrassen-Nr.</b>		K110		Gerät-Nr.	
<b>Strassenname, Hausnummer</b>		LSA Laurenzenvorstadt		Büro	BVU / VT
Standort (z.B. Flurname)				Messperson	Hunkeler
Landeskoordinaten	Y / X	646'245	249'450	Auswertedatum	14.4.2010
<b>Ausgewerteter Zeitraum</b>	von	27.2.2010	00:00		
	bis	12.3.2010	23:00		
Grund der Zählung (Projekt)		Monitoring NK107 vorher			
Auftraggeber		BVU ATB			
<b>Richtung 1</b>	nach	LSA Feerstrasse			
<b>Richtung 2</b>	nach	Altstadt			
<b>Anzahl Spuren</b>		2			
<b>Bemerkungen</b>		Daten ab LSA			

### Durchschnittswerte (Messwerte der Zählperiode)

	Querschnitt			LW-Anteil QS	
	Richtung 1	Richtung 2		%	Fz/Tag
	Fz/Tag	Fz/Tag	Fz/Tag		
<b>Alle Tage (Mo-So)</b>					
<b>dTV-24</b>	<b>11'467</b>	<b>95</b>	<b>11'373</b>	-	-
dTV-16 (06:00-22:00)	10'576	83	10'493	-	-
dTV-8 (22:00-06:00)	892	12	880	-	-
<b>Alle Werktage (Mo-Fr)</b>					
<b>dWV-24</b>	<b>12'272</b>	<b>103</b>	<b>12'169</b>	-	-
MSP (07-08 Uhr)	833	8	825	-	-
ASP (17-18 Uhr)	949	9	940	-	-

### Durchschnittlicher Täglicher Verkehr (Auswertung DTV; Jahresdurchschnitt)

Kf	1.00		
DTV Jahr (dTV-24 * Kf)	<b>11'468</b>	95	11'373

Kf: Korrekturfaktor gemäss Liste Kanton Aargau

### Stundenwerte (Durchschnitt Messwerte) Mo-Fr (Werktage)

	R1	R2		R1	R2
	Fz/h	Fz/h		Fz/h	Fz/h
00-01	1	64	12-13	6	670
01-02		35	13-14	5	861
02-03		20	14-15	6	866
03-04		18	15-16	5	823
04-05	1	44	16-17	7	867
05-06	3	113	17-18	9	940
06-07	7	447	18-19	7	863
07-08	8	825	19-20	5	660
08-09	5	783	20-21	3	457
09-10	5	699	21-22	3	332
10-11	6	670	22-23	3	282
11-12	6	662	23-24	3	169

### Tagesdurchschnitte (Messwerte)

	Fz/Tag
Montag	<b>11'756</b>
Dienstag	<b>12'151</b>
Mittwoch	<b>12'602</b>
Donnerstag	<b>12'113</b>
Freitag	<b>12'767</b>
Samstag	<b>11'548</b>
Sonntag	<b>7'377</b>

### Verkehrsdaten (Wochenzählungen)

<b>Zählstelle</b>	Nr. LSA 119.3				
<b>Gemeinde</b>	Aarau			Gerät-Typ	LSA
<b>Kantonsstrassen-Nr.</b>	K110			Gerät-Nr.	
<b>Strassenname, Hausnummer</b>	LSA Laurenzenvorstadt			Büro	BVU / VT
Standort (z.B. Flurname)				Messperson	Hunkeler
Landeskoordinaten	Y / X 646'245 249'450			Auswertedatum	14.4.2010
<b>Ausgewerteter Zeitraum</b>	von 27.2.2010 00:00				
	bis 12.3.2010 23:00				
Grund der Zählung (Projekt)	Monitoring NK107 vorher				
Auftraggeber	BVU ATB				
<b>Richtung 1</b>	nach				
<b>Richtung 2</b>	nach Bahnhofstrasse				
<b>Anzahl Spuren</b>	2				
<b>Bemerkungen</b>	Daten ab LSA				

### Durchschnittswerte (Messwerte der Zählperiode)

	Querschnitt		Richtung 1	Richtung 2	LW-Anteil QS	
	Fz/Tag	Fz/Tag	Fz/Tag	Fz/Tag	%	Fz/Tag
<b>Alle Tage (Mo-So)</b>						
<b>dTV-24</b>	<b>2'480</b>		<b>2'480</b>		-	-
dTV-16 (06:00-22:00)	2'344		2'344		-	-
dTV-8 (22:00-06:00)	136		136		-	-
<b>Alle Werktage (Mo-Fr)</b>						
<b>dWV-24</b>	<b>2'846</b>		<b>2'846</b>		-	-
MSP (07-08 Uhr)	309		309		-	-
ASP (17-18 Uhr)	181		181		-	-

### Durchschnittlicher Täglicher Verkehr (Auswertung DTV; Jahresdurchschnitt)

Kf	1.00		
DTV Jahr (dTV-24 * Kf)	<b>2'480</b>		2'480

Kf: Korrekturfaktor gemäss Liste Kanton Aargau

### Stundenwerte (Durchschnitt Messwerte) Mo-Fr (Werktage)

	R1	R2		R1	R2
	Fz/h	Fz/h		Fz/h	Fz/h
00-01		<b>10</b>	12-13		<b>153</b>
01-02		<b>2</b>	13-14		<b>217</b>
02-03		<b>3</b>	14-15		<b>174</b>
03-04		<b>3</b>	15-16		<b>176</b>
04-05		<b>8</b>	16-17		<b>182</b>
05-06		<b>28</b>	17-18		<b>181</b>
06-07		<b>166</b>	18-19		<b>177</b>
07-08		<b>309</b>	19-20		<b>141</b>
08-09		<b>234</b>	20-21		<b>84</b>
09-10		<b>167</b>	21-22		<b>60</b>
10-11		<b>152</b>	22-23		<b>48</b>
11-12		<b>145</b>	23-24		<b>28</b>

### Tagesdurchschnitte (Messwerte)

	Fz/Tag
Montag	<b>2'800</b>
Dienstag	<b>2'803</b>
Mittwoch	<b>2'954</b>
Donnerstag	<b>2'891</b>
Freitag	<b>2'809</b>
Samstag	<b>1'844</b>
Sonntag	<b>1'295</b>



### Verkehrsdaten (Wochenzählungen)

<b>Zählstelle</b>	Nr. LSA 120.1				
<b>Gemeinde</b>	Aarau			Gerät-Typ	LSA
<b>Kantonsstrassen-Nr.</b>	K108			Gerät-Nr.	
<b>Strassenname, Hausnummer</b>	LSA Sauerländer			Büro	BVU / VT
Standort (z.B. Flurname)				Messperson	Hunkeler
Landeskoordinaten	Y / X 646'155 249'440			Auswertedatum	20.4.2010
<b>Ausgewerteter Zeitraum</b>	von 27.2.2010 00:00				
	bis 12.3.2010 23:00				
Grund der Zählung (Projekt)	Monitoring NK107 vorher				
Auftraggeber	BVU ATB				
<b>Richtung 1</b>	nach LSA Sauerländer				
<b>Richtung 2</b>	nach Altstadt				
<b>Anzahl Spuren</b>	2				
<b>Bemerkungen</b>	Daten ab LSA				

### Durchschnittswerte (Messwerte der Zählperiode)

	Querschnitt			LW-Anteil QS	
	Richtung 1	Richtung 2		%	Fz/Tag
	Fz/Tag	Fz/Tag	Fz/Tag		
<b>Alle Tage (Mo-So)</b>					
<b>dTV-24</b>	<b>6'159</b>	<b>1'444</b>	<b>4'715</b>	-	-
dTV-16 (06:00-22:00)	5'761	1'311	4'450	-	-
dTV-8 (22:00-06:00)	398	134	265	-	-
<b>Alle Werktage (Mo-Fr)</b>					
<b>dWV-24</b>	<b>6'519</b>	<b>1'523</b>	<b>4'996</b>	-	-
MSP (07-08 Uhr)	361	52	310	-	-
ASP (17-18 Uhr)	550	179	372	-	-

### Durchschnittlicher Täglicher Verkehr (Auswertung DTV; Jahresdurchschnitt)

Kf	1.00		
DTV Jahr (dTV-24 * Kf)	<b>6'159</b>	1'444	4'715

Kf: Korrekturfaktor gemäss Liste Kanton Aargau

### Stundenwerte (Durchschnitt Messwerte) Mo-Fr (Werktage)

	R1		R2		
	Fz/h	Fz/h	Fz/h	Fz/h	
00-01	8	17	12-13	92	294
01-02	3	7	13-14	83	419
02-03	2	4	14-15	100	412
03-04	1	4	15-16	119	375
04-05	4	7	16-17	148	356
05-06	8	22	17-18	179	372
06-07	29	108	18-19	121	327
07-08	52	310	19-20	72	246
08-09	58	376	20-21	47	159
09-10	74	340	21-22	42	109
10-11	92	312	22-23	56	88
11-12	109	285	23-24	26	49

### Tagesdurchschnitte (Messwerte)

	Fz/Tag
Montag	6'034
Dienstag	6'302
Mittwoch	6'744
Donnerstag	6'543
Freitag	6'996
Samstag	7'295
Sonntag	3'240

### Verkehrsdaten (Wochenzählungen)

<b>Zählstelle</b>	Nr. LSA 120.3				
<b>Gemeinde</b>	Aarau			Gerät-Typ	LSA
<b>Kantonsstrassen-Nr.</b>	K108			Gerät-Nr.	
<b>Strassenname, Hausnummer</b>	LSA Sauerländer			Büro	BVU / VT
Standort (z.B. Flurname)				Messperson	Hunkeler
Landeskoordinaten	Y / X 646'155 249'440			Auswertedatum	20.4.2010
<b>Ausgewerteter Zeitraum</b>	von 27.2.2010 00:00				
	bis 12.3.2010 23:00				
Grund der Zählung (Projekt)	Monitoring NK107 vorher				
Auftraggeber	BVU ATB				
<b>Richtung 1</b>	nach LSA Sauerländer				
<b>Richtung 2</b>	nach Telli				
<b>Anzahl Spuren</b>	2				
<b>Bemerkungen</b>	Daten ab LSA				

### Durchschnittswerte (Messwerte der Zählperiode)

	Querschnitt			LW-Anteil QS	
	Richtung 1	Richtung 2		%	Fz/Tag
	Fz/Tag	Fz/Tag	Fz/Tag		
<b>Alle Tage (Mo-So)</b>					
<b>dTV-24</b>	<b>6'188</b>	<b>3'428</b>	<b>2'760</b>	-	-
dTV-16 (06:00-22:00)	5'729	3'174	2'555	-	-
dTV-8 (22:00-06:00)	459	254	205	-	-
<b>Alle Werktage (Mo-Fr)</b>					
<b>dWV-24</b>	<b>6'665</b>	<b>3'672</b>	<b>2'994</b>	-	-
MSP (07-08 Uhr)	502	316	187	-	-
ASP (17-18 Uhr)	490	256	235	-	-

### Durchschnittlicher Täglicher Verkehr (Auswertung DTV; Jahresdurchschnitt)

Kf	1.00		
DTV Jahr (dTV-24 * Kf)	<b>6'188</b>	3'428	2'760

Kf: Korrekturfaktor gemäss Liste Kanton Aargau

### Stundenwerte (Durchschnitt Messwerte) Mo-Fr (Werktage)

	R1	R2		R1	R2
	Fz/h	Fz/h		Fz/h	Fz/h
00-01	17	13	12-13	214	193
01-02	6	12	13-14	266	199
02-03	5	8	14-15	239	214
03-04	4	4	15-16	233	198
04-05	15	7	16-17	264	214
05-06	42	23	17-18	256	235
06-07	163	100	18-19	234	227
07-08	316	187	19-20	201	168
08-09	224	161	20-21	140	113
09-10	199	162	21-22	105	79
10-11	196	170	22-23	92	73
11-12	201	197	23-24	42	38

### Tagesdurchschnitte (Messwerte)

	Fz/Tag
Montag	<b>6'473</b>
Dienstag	<b>6'672</b>
Mittwoch	<b>6'715</b>
Donnerstag	<b>6'613</b>
Freitag	<b>6'882</b>
Samstag	<b>6'167</b>
Sonntag	<b>3'833</b>

### Verkehrsdaten (Wochenzählungen)

<b>Zählstelle</b>	Nr. LSA 120.4				
<b>Gemeinde</b>	Aarau			Gerät-Typ	LSA
<b>Kantonsstrassen-Nr.</b>	K108			Gerät-Nr.	
<b>Strassenname, Hausnummer</b>	LSA Sauerländer			Büro	BVU / VT
Standort (z.B. Flurname)				Messperson	Hunkeler
Landeskoordinaten	Y / X 646'155 249'440			Auswertedatum	20.4.2010
<b>Ausgewerteter Zeitraum</b>	von 27.2.2010 00:00				
	bis 12.3.2010 23:00				
Grund der Zählung (Projekt)	Monitoring NK107 vorher				
Auftraggeber	BVU ATB				
<b>Richtung 1</b>	nach				
<b>Richtung 2</b>	nach Bahnhofstrasse				
<b>Anzahl Spuren</b>	1				
<b>Bemerkungen</b>	Daten ab LSA				

### Durchschnittswerte (Messwerte der Zählperiode)

	Querschnitt		LW-Anteil QS	
	Richtung 1	Richtung 2	%	Fz/Tag
	Fz/Tag	Fz/Tag		Fz/Tag
<b>Alle Tage (Mo-So)</b>				
<b>dTV-24</b>	<b>8'460</b>	<b>8'460</b>	-	-
dTV-16 (06:00-22:00)	7'685	7'685	-	-
dTV-8 (22:00-06:00)	775	775	-	-
<b>Alle Werktage (Mo-Fr)</b>				
<b>dWV-24</b>	<b>9'011</b>	<b>9'011</b>	-	-
MSP (07-08 Uhr)	650	650	-	-
ASP (17-18 Uhr)	742	742	-	-

### Durchschnittlicher Täglicher Verkehr (Auswertung DTV; Jahresdurchschnitt)

Kf	1.00		
DTV Jahr (dTV-24 * Kf)	<b>8'460</b>		8'460

Kf: Korrekturfaktor gemäss Liste Kanton Aargau

### Stundenwerte (Durchschnitt Messwerte) Mo-Fr (Werktage)

	R1	R2		R1	R2
	Fz/h	Fz/h		Fz/h	Fz/h
00-01		<b>55</b>	12-13		<b>479</b>
01-02		<b>25</b>	13-14		<b>579</b>
02-03		<b>16</b>	14-15		<b>560</b>
03-04		<b>16</b>	15-16		<b>586</b>
04-05		<b>42</b>	16-17		<b>686</b>
05-06		<b>103</b>	17-18		<b>742</b>
06-07		<b>368</b>	18-19		<b>641</b>
07-08		<b>650</b>	19-20		<b>500</b>
08-09		<b>504</b>	20-21		<b>360</b>
09-10		<b>446</b>	21-22		<b>289</b>
10-11		<b>468</b>	22-23		<b>271</b>
11-12		<b>484</b>	23-24		<b>144</b>

### Tagesdurchschnitte (Messwerte)

	Fz/Tag
Montag	<b>8'720</b>
Dienstag	<b>8'916</b>
Mittwoch	<b>9'220</b>
Donnerstag	<b>8'885</b>
Freitag	<b>9'343</b>
Samstag	<b>8'174</b>
Sonntag	<b>6'004</b>

### Verkehrsdaten (Wochenzählungen)

<b>Zählstelle</b>	Nr. LSA 123.1				
<b>Gemeinde</b>	Suhr			Gerät-Typ	LSA
<b>Kantonsstrassen-Nr.</b>	K235 / K242			Gerät-Nr.	
<b>Strassenname, Hausnummer</b>	LSA Bären			Büro	BVU / VT
Standort (z.B. Flurname)				Messperson	Hunkeler
Landeskoordinaten	Y / X 648'670 247'120			Auswertedatum	22.4.2010
<b>Ausgewerteter Zeitraum</b>	von 17.3.2010 00:00				
	bis 30.3.2010 23:00				
Grund der Zählung (Projekt)	Monitoring NK107 vorher				
Auftraggeber	BVU ATB				
<b>Richtung 1</b>	nach Knoten Bären				
<b>Richtung 2</b>	nach Hunzenschwil				
<b>Anzahl Spuren</b>	2				
<b>Bemerkungen</b>	Daten ab LSA				

### Durchschnittswerte (Messwerte der Zählperiode)

	Querschnitt			LW-Anteil QS	
	Richtung 1	Richtung 2		%	Fz/Tag
	Fz/Tag	Fz/Tag	Fz/Tag		
<b>Alle Tage (Mo-So)</b>					
<b>dTV-24</b>	<b>16'596</b>	<b>7'796</b>	<b>8'800</b>	-	-
dTV-16 (06:00-22:00)	15'073	7'081	7'991	-	-
dTV-8 (22:00-06:00)	1'523	714	809	-	-
<b>Alle Werktage (Mo-Fr)</b>					
<b>dWV-24</b>	<b>17'756</b>	<b>8'282</b>	<b>9'474</b>	-	-
MSP (07-08 Uhr)	1'061	412	649	-	-
ASP (17-18 Uhr)	1'199	544	655	-	-

### Durchschnittlicher Täglicher Verkehr (Auswertung DTV; Jahresdurchschnitt)

Kf	1.00		
DTV Jahr (dTV-24 * Kf)	<b>16'596</b>	7'796	8'800

Kf: Korrekturfaktor gemäss Liste Kanton Aargau

### Stundenwerte (Durchschnitt Messwerte) Mo-Fr (Werktage)

	R1	R2		R1	R2
	Fz/h	Fz/h		Fz/h	Fz/h
00-01	54	30	12-13	501	580
01-02	24	17	13-14	557	680
02-03	23	16	14-15	576	666
03-04	27	36	15-16	581	630
04-05	57	160	16-17	545	639
05-06	126	289	17-18	544	655
06-07	324	594	18-19	614	542
07-08	412	649	19-20	549	383
08-09	371	509	20-21	341	248
09-10	402	536	21-22	226	219
10-11	513	538	22-23	233	190
11-12	537	558	23-24	146	112

### Tagesdurchschnitte (Messwerte)

	Fz/Tag
Montag	<b>16'944</b>
Dienstag	<b>17'516</b>
Mittwoch	<b>17'486</b>
Donnerstag	<b>18'181</b>
Freitag	<b>18'681</b>
Samstag	<b>17'572</b>
Sonntag	<b>9'829</b>

### Verkehrsdaten (Wochenzählungen)

<b>Zählstelle</b>	Nr. LSA 123.2				
<b>Gemeinde</b>	Suhr			Gerät-Typ	LSA
<b>Kantonsstrassen-Nr.</b>	K235 / K242			Gerät-Nr.	
<b>Strassenname, Hausnummer</b>	LSA Bären			Büro	BVU / VT
Standort (z.B. Flurname)				Messperson	Hunkeler
Landeskoordinaten	Y / X 648'670 247'120			Auswertedatum	22.4.2010
<b>Ausgewerteter Zeitraum</b>	von 17.3.2010 00:00				
	bis 30.3.2010 23:00				
Grund der Zählung (Projekt)	Monitoring NK107 vorher				
Auftraggeber	BVU ATB				
<b>Richtung 1</b>	nach Knoten Bären				
<b>Richtung 2</b>	nach Knoten Kreuz				
<b>Anzahl Spuren</b>	2				
<b>Bemerkungen</b>	Daten ab LSA				

### Durchschnittswerte (Messwerte der Zählperiode)

	Querschnitt			LW-Anteil QS	
	Richtung 1	Richtung 2		%	Fz/Tag
	Fz/Tag	Fz/Tag	Fz/Tag		
<b>Alle Tage (Mo-So)</b>					
<b>dTV-24</b>	<b>25'486</b>	<b>13'051</b>	<b>12'435</b>	-	-
dTV-16 (06:00-22:00)	23'181	11'901	11'280	-	-
dTV-8 (22:00-06:00)	2'305	1'150	1'155	-	-
<b>Alle Werktage (Mo-Fr)</b>					
<b>dWV-24</b>	<b>27'521</b>	<b>14'184</b>	<b>13'337</b>	-	-
MSP (07-08 Uhr)	1'841	1'141	700	-	-
ASP (17-18 Uhr)	1'939	970	969	-	-

### Durchschnittlicher Täglicher Verkehr (Auswertung DTV; Jahresdurchschnitt)

Kf	1.00		
DTV Jahr (dTV-24 * Kf)	<b>25'486</b>	13'051	12'435

Kf: Korrekturfaktor gemäss Liste Kanton Aargau

### Stundenwerte (Durchschnitt Messwerte) Mo-Fr (Werktage)

	R1	R2		R1	R2
	Fz/h	Fz/h		Fz/h	Fz/h
00-01	53	81	12-13	813	778
01-02	29	33	13-14	1'027	836
02-03	27	31	14-15	941	908
03-04	47	39	15-16	878	939
04-05	188	95	16-17	915	967
05-06	403	196	17-18	970	969
06-07	935	514	18-19	818	984
07-08	1'141	700	19-20	608	827
08-09	874	581	20-21	375	533
09-10	797	631	21-22	308	413
10-11	785	780	22-23	282	390
11-12	810	874	23-24	159	240

### Tagesdurchschnitte (Messwerte)

	Fz/Tag
Montag	<b>26'581</b>
Dienstag	<b>27'333</b>
Mittwoch	<b>27'227</b>
Donnerstag	<b>27'783</b>
Freitag	<b>28'711</b>
Samstag	<b>25'620</b>
Sonntag	<b>15'185</b>

### Verkehrsdaten (Wochenzählungen)

<b>Zählstelle</b>	Nr. LSA 123.3				
<b>Gemeinde</b>	Suhr			Gerät-Typ	LSA
<b>Kantonsstrassen-Nr.</b>	K235 / K242			Gerät-Nr.	
<b>Strassenname, Hausnummer</b>	LSA Bären			Büro	BVU / VT
Standort (z.B. Flurname)				Messperson	Hunkeler
Landeskoordinaten	Y / X 648'670 247'120			Auswertedatum	22.4.2010
<b>Ausgewerteter Zeitraum</b>	von 17.3.2010 00:00				
	bis 30.3.2010 23:00				
Grund der Zählung (Projekt)	Monitoring NK107 vorher				
Auftraggeber	BVU ATB				
<b>Richtung 1</b>	nach Knoten Bären				
<b>Richtung 2</b>	nach Bahnhof				
<b>Anzahl Spuren</b>	2				
<b>Bemerkungen</b>	Daten ab LSA				

### Durchschnittswerte (Messwerte der Zählperiode)

	Querschnitt			LW-Anteil QS	
	Richtung 1	Richtung 2		%	Fz/Tag
	Fz/Tag	Fz/Tag	Fz/Tag		
<b>Alle Tage (Mo-So)</b>					
<b>dTV-24</b>	<b>660</b>	<b>302</b>	<b>358</b>	-	-
dTV-16 (06:00-22:00)	601	273	328	-	-
dTV-8 (22:00-06:00)	60	30	30	-	-
<b>Alle Werktage (Mo-Fr)</b>					
<b>dWV-24</b>	<b>688</b>	<b>316</b>	<b>372</b>	-	-
MSP (07-08 Uhr)	39	19	20	-	-
ASP (17-18 Uhr)	57	25	32	-	-

### Durchschnittlicher Täglicher Verkehr (Auswertung DTV; Jahresdurchschnitt)

Kf	1.00		
DTV Jahr (dTV-24 * Kf)	<b>660</b>	302	358

Kf: Korrekturfaktor gemäss Liste Kanton Aargau

### Stundenwerte (Durchschnitt Messwerte) Mo-Fr (Werktage)

	R1	R2		R1	R2
	Fz/h	Fz/h		Fz/h	Fz/h
00-01	2	1	12-13	19	22
01-02	1	1	13-14	21	24
02-03	1		14-15	21	25
03-04	1	1	15-16	22	26
04-05	3	3	16-17	22	23
05-06	7	5	17-18	25	32
06-07	16	19	18-19	19	29
07-08	19	20	19-20	17	19
08-09	15	19	20-21	10	12
09-10	15	17	21-22	11	14
10-11	19	22	22-23	7	10
11-12	19	23	23-24	4	6

### Tagesdurchschnitte (Messwerte)

	Fz/Tag
Montag	<b>698</b>
Dienstag	<b>717</b>
Mittwoch	<b>669</b>
Donnerstag	<b>695</b>
Freitag	<b>687</b>
Samstag	<b>653</b>
Sonntag	<b>546</b>

### Verkehrsdaten (Wochenzählungen)

<b>Zählstelle</b>	Nr. LSA 123.4				
<b>Gemeinde</b>	Suhr			Gerät-Typ	LSA
<b>Kantonsstrassen-Nr.</b>	K235 / K242			Gerät-Nr.	
<b>Strassenname, Hausnummer</b>	LSA Bären			Büro	BVU / VT
Standort (z.B. Flurname)				Messperson	Hunkeler
Landeskoordinaten	Y / X 648'670 247'120			Auswertedatum	22.4.2010
<b>Ausgewerteter Zeitraum</b>	von 17.3.2010 00:00				
	bis 30.3.2010 23:00				
Grund der Zählung (Projekt)	Monitoring NK107 vorher				
Auftraggeber	BVU ATB				
<b>Richtung 1</b>	nach Knoten Bären				
<b>Richtung 2</b>	nach Aarau				
<b>Anzahl Spuren</b>	2				
<b>Bemerkungen</b>	Daten ab LSA				

### Durchschnittswerte (Messwerte der Zählperiode)

	Querschnitt			LW-Anteil QS	
	Richtung 1	Richtung 2		%	Fz/Tag
	Fz/Tag	Fz/Tag	Fz/Tag		
<b>Alle Tage (Mo-So)</b>					
<b>dTV-24</b>	<b>13'766</b>	<b>7'198</b>	<b>6'569</b>	-	-
dTV-16 (06:00-22:00)	12'562	6'531	6'031	-	-
dTV-8 (22:00-06:00)	1'204	667	538	-	-
<b>Alle Werktage (Mo-Fr)</b>					
<b>dWV-24</b>	<b>14'702</b>	<b>7'666</b>	<b>7'036</b>	-	-
MSP (07-08 Uhr)	998	403	595	-	-
ASP (17-18 Uhr)	1'040	577	463	-	-

### Durchschnittlicher Täglicher Verkehr (Auswertung DTV; Jahresdurchschnitt)

Kf	1.00		
DTV Jahr (dTV-24 * Kf)	<b>13'767</b>	7'198	6'569

Kf: Korrekturfaktor gemäss Liste Kanton Aargau

### Stundenwerte (Durchschnitt Messwerte) Mo-Fr (Werktage)

	R1	R2		R1	R2
	Fz/h	Fz/h		Fz/h	Fz/h
00-01	41	36	12-13	443	383
01-02	15	16	13-14	466	512
02-03	14	13	14-15	519	433
03-04	18	16	15-16	543	411
04-05	57	42	16-17	583	432
05-06	97	125	17-18	577	463
06-07	265	409	18-19	536	428
07-08	403	595	19-20	438	384
08-09	346	484	20-21	303	236
09-10	380	392	21-22	281	182
10-11	443	392	22-23	242	175
11-12	510	383	23-24	146	95

### Tagesdurchschnitte (Messwerte)

	Fz/Tag
Montag	14'277
Dienstag	14'623
Mittwoch	14'748
Donnerstag	14'561
Freitag	15'329
Samstag	13'614
Sonntag	9'252

### Verkehrsdaten (Wochenzählungen)

<b>Zählstelle</b>	Nr. LSA 124.1			
<b>Gemeinde</b>	Suhr		Gerät-Typ	LSA
<b>Kantonsstrassen-Nr.</b>	K235 / K242		Gerät-Nr.	
<b>Strassenname, Hausnummer</b>	Knoten Kreuz		Büro	BVU / VT
Standort (z.B. Flurname)			Messperson	Hunkeler
Landeskoordinaten	Y / X 648'395 246'800		Auswertedatum	22.4.2010
<b>Ausgewerteter Zeitraum</b>	von 17.3.2010 00:00			
	bis 30.3.2010 23:00			
Grund der Zählung (Projekt)	Monitoring NK107 vorher			
Auftraggeber	BVU ATB			
<b>Richtung 1</b>	nach Knoten Kreuz			
<b>Richtung 2</b>	nach Knoten Bären			
<b>Anzahl Spuren</b>	2			
<b>Bemerkungen</b>	Daten ab LSA			

### Durchschnittswerte (Messwerte der Zählperiode)

	Querschnitt			LW-Anteil QS	
	Richtung 1	Richtung 2		%	Fz/Tag
	Fz/Tag	Fz/Tag	Fz/Tag		
<b>Alle Tage (Mo-So)</b>					
<b>dTV-24</b>	<b>25'954</b>	<b>13'069</b>	<b>12'886</b>	-	-
dTV-16 (06:00-22:00)	23'602	11'879	11'722	-	-
dTV-8 (22:00-06:00)	2'352	1'189	1'163	-	-
<b>Alle Werktage (Mo-Fr)</b>					
<b>dWV-24</b>	<b>28'032</b>	<b>14'064</b>	<b>13'968</b>	-	-
MSP (07-08 Uhr)	1'812	702	1'110	-	-
ASP (17-18 Uhr)	2'127	1'174	952	-	-

### Durchschnittlicher Täglicher Verkehr (Auswertung DTV; Jahresdurchschnitt)

Kf	1.00		
DTV Jahr (dTV-24 * Kf)	<b>25'955</b>	13'069	12'886

Kf: Korrekturfaktor gemäss Liste Kanton Aargau

### Stundenwerte (Durchschnitt Messwerte) Mo-Fr (Werktage)

	R1	R2		R1	R2
	Fz/h	Fz/h		Fz/h	Fz/h
00-01	84	54	12-13	825	799
01-02	34	30	13-14	870	1'017
02-03	34	27	14-15	944	920
03-04	40	49	15-16	989	862
04-05	98	189	16-17	1'108	890
05-06	192	405	17-18	1'174	952
06-07	509	950	18-19	1'062	800
07-08	702	1'110	19-20	836	599
08-09	591	849	20-21	541	374
09-10	640	781	21-22	421	308
10-11	797	766	22-23	408	282
11-12	919	791	23-24	248	163

### Tagesdurchschnitte (Messwerte)

	Fz/Tag
Montag	<b>27'086</b>
Dienstag	<b>27'884</b>
Mittwoch	<b>27'666</b>
Donnerstag	<b>28'253</b>
Freitag	<b>29'305</b>
Samstag	<b>26'146</b>
Sonntag	<b>15'383</b>



### Verkehrsdaten (Wochenzählungen)

<b>Zählstelle</b>	Nr. LSA 124.2			
<b>Gemeinde</b>	Suhr		Gerät-Typ	LSA
<b>Kantonsstrassen-Nr.</b>	K235 / K242		Gerät-Nr.	
<b>Strassenname, Hausnummer</b>	Knoten Kreuz		Büro	BVU / VT
Standort (z.B. Flurname)			Messperson	Hunkeler
Landeskoordinaten	Y / X 648'395 246'800		Auswertedatum	22.4.2010
<b>Ausgewerteter Zeitraum</b>	von 17.3.2010 00:00			
	bis 30.3.2010 23:00			
Grund der Zählung (Projekt)	Monitoring NK107 vorher			
Auftraggeber	BVU ATB			
<b>Richtung 1</b>	nach Knoten Kreuz			
<b>Richtung 2</b>	nach Entfelden			
<b>Anzahl Spuren</b>	2			
<b>Bemerkungen</b>	Daten ab LSA			

### Durchschnittswerte (Messwerte der Zählperiode)

	Querschnitt			LW-Anteil QS	
	Richtung 1	Richtung 2		%	Fz/Tag
	Fz/Tag	Fz/Tag	Fz/Tag		
<b>Alle Tage (Mo-So)</b>					
<b>dTV-24</b>	<b>12'775</b>	<b>5'989</b>	<b>6'786</b>	-	-
dTV-16 (06:00-22:00)	11'731	5'479	6'253	-	-
dTV-8 (22:00-06:00)	1'044	510	534	-	-
<b>Alle Werktage (Mo-Fr)</b>					
<b>dWV-24</b>	<b>13'951</b>	<b>6'559</b>	<b>7'392</b>	-	-
MSP (07-08 Uhr)	886	468	419	-	-
ASP (17-18 Uhr)	1'077	500	577	-	-

### Durchschnittlicher Täglicher Verkehr (Auswertung DTV; Jahresdurchschnitt)

Kf	1.00		
DTV Jahr (dTV-24 * Kf)	<b>12'775</b>	5'989	6'786

Kf: Korrekturfaktor gemäss Liste Kanton Aargau

### Stundenwerte (Durchschnitt Messwerte) Mo-Fr (Werktage)

	R1	R2		R1	R2
	Fz/h	Fz/h		Fz/h	Fz/h
00-01	24	32	12-13	399	455
01-02	13	12	13-14	452	503
02-03	13	10	14-15	444	541
03-04	22	11	15-16	435	543
04-05	95	38	16-17	435	572
05-06	159	136	17-18	500	577
06-07	385	299	18-19	399	502
07-08	468	419	19-20	294	384
08-09	351	346	20-21	179	242
09-10	368	374	21-22	141	170
10-11	392	441	22-23	121	179
11-12	402	495	23-24	71	109

### Tagesdurchschnitte (Messwerte)

	Fz/Tag
Montag	13'619
Dienstag	13'857
Mittwoch	13'566
Donnerstag	14'232
Freitag	14'506
Samstag	12'876
Sonntag	6'806

### Verkehrsdaten (Wochenzählungen)

<b>Zählstelle</b>	Nr. LSA 124.3				
<b>Gemeinde</b>	Suhr			Gerät-Typ	LSA
<b>Kantonsstrassen-Nr.</b>	K235 / K242			Gerät-Nr.	
<b>Strassenname, Hausnummer</b>	Knoten Kreuz			Büro	BVU / VT
Standort (z.B. Flurname)				Messperson	Hunkeler
Landeskoordinaten	Y / X 648'395 246'800			Auswertedatum	22.4.2010
<b>Ausgewerteter Zeitraum</b>	von 17.3.2010 00:00				
	bis 30.3.2010 23:00				
Grund der Zählung (Projekt)	Monitoring NK107 vorher				
Auftraggeber	BVU ATB				
<b>Richtung 1</b>	nach Knoten Kreuz				
<b>Richtung 2</b>	nach Gränichen				
<b>Anzahl Spuren</b>	2				
<b>Bemerkungen</b>	Daten ab LSA				

### Durchschnittswerte (Messwerte der Zählperiode)

	Querschnitt			LW-Anteil QS	
	Richtung 1	Richtung 2		%	Fz/Tag
	Fz/Tag	Fz/Tag	Fz/Tag		
<b>Alle Tage (Mo-So)</b>					
<b>dTV-24</b>	<b>18'842</b>	<b>9'728</b>	<b>9'114</b>	-	-
dTV-16 (06:00-22:00)	16'983	8'800	8'183	-	-
dTV-8 (22:00-06:00)	1'859	928	931	-	-
<b>Alle Werktage (Mo-Fr)</b>					
<b>dWV-24</b>	<b>20'293</b>	<b>10'515</b>	<b>9'778</b>	-	-
MSP (07-08 Uhr)	1'310	834	475	-	-
ASP (17-18 Uhr)	1'507	681	826	-	-

### Durchschnittlicher Täglicher Verkehr (Auswertung DTV; Jahresdurchschnitt)

Kf	1.00		
DTV Jahr (dTV-24 * Kf)	<b>18'842</b>	9'728	9'114

Kf: Korrekturfaktor gemäss Liste Kanton Aargau

### Stundenwerte (Durchschnitt Messwerte) Mo-Fr (Werktage)

	R1	R2		R1	R2
	Fz/h	Fz/h		Fz/h	Fz/h
00-01	41	63	12-13	579	548
01-02	25	29	13-14	769	571
02-03	19	29	14-15	694	620
03-04	41	44	15-16	646	664
04-05	129	95	16-17	660	740
05-06	337	148	17-18	681	826
06-07	700	344	18-19	587	744
07-08	834	475	19-20	467	614
08-09	663	410	20-21	295	398
09-10	579	431	21-22	254	337
10-11	569	551	22-23	229	296
11-12	583	619	23-24	134	181

### Tagesdurchschnitte (Messwerte)

	Fz/Tag
Montag	19'478
Dienstag	20'403
Mittwoch	20'030
Donnerstag	20'407
Freitag	21'176
Samstag	18'339
Sonntag	12'101

### Verkehrsdaten (Wochenzählungen)

<b>Zählstelle</b>	Nr. LSA 127.1				
<b>Gemeinde</b>	Aarau			Gerät-Typ	LSA
<b>Kantonsstrassen-Nr.</b>	K109			Gerät-Nr.	
<b>Strassenname, Hausnummer</b>	Kreisel Gais			Büro	BVU / VT
Standort (z.B. Flurname)				Messperson	Hunkeler
Landeskoordinaten	Y / X 646'700 249'195			Auswertedatum	15.4.2010
<b>Ausgewerteter Zeitraum</b>	von 27.2.2010 00:00				
	bis 12.3.2010 23:00				
Grund der Zählung (Projekt)	Monitoring NK107 vorher				
Auftraggeber	BVU ATB				
<b>Richtung 1</b>	nach Kreisel Gais				
<b>Richtung 2</b>	nach Kreuzplatz				
<b>Anzahl Spuren</b>	2				
<b>Bemerkungen</b>	Daten ab LSA				

### Durchschnittswerte (Messwerte der Zählperiode)

	Querschnitt			LW-Anteil QS	
	Richtung 1	Richtung 2		%	Fz/Tag
	Fz/Tag	Fz/Tag	Fz/Tag		
<b>Alle Tage (Mo-So)</b>					
<b>dTV-24</b>	<b>22'607</b>	<b>10'910</b>	<b>11'696</b>	-	-
dTV-16 (06:00-22:00)	20'863	9'945	10'918	-	-
dTV-8 (22:00-06:00)	1'744	965	779	-	-
<b>Alle Werktage (Mo-Fr)</b>					
<b>dWV-24</b>	<b>24'764</b>	<b>11'917</b>	<b>12'847</b>	-	-
MSP (07-08 Uhr)	1'690	823	867	-	-
ASP (17-18 Uhr)	2'049	920	1'129	-	-

### Durchschnittlicher Täglicher Verkehr (Auswertung DTV; Jahresdurchschnitt)

Kf	1.00		
DTV Jahr (dTV-24 * Kf)	<b>22'606</b>	10'910	11'696

Kf: Korrekturfaktor gemäss Liste Kanton Aargau

### Stundenwerte (Durchschnitt Messwerte) Mo-Fr (Werktage)

	R1	R2		R1	R2
	Fz/h	Fz/h		Fz/h	Fz/h
00-01	61	54	12-13	645	706
01-02	27	23	13-14	791	898
02-03	18	15	14-15	760	841
03-04	21	19	15-16	791	876
04-05	71	40	16-17	897	1'048
05-06	155	139	17-18	920	1'129
06-07	562	493	18-19	791	959
07-08	823	867	19-20	612	713
08-09	703	724	20-21	390	460
09-10	620	646	21-22	347	338
10-11	651	656	22-23	339	283
11-12	733	755	23-24	190	165

### Tagesdurchschnitte (Messwerte)

	Fz/Tag
Montag	24'174
Dienstag	24'814
Mittwoch	25'635
Donnerstag	24'318
Freitag	24'906
Samstag	20'371
Sonntag	14'066

### Verkehrsdaten (Wochenzählungen)

<b>Zählstelle</b>	Nr. LSA 127.2				
<b>Gemeinde</b>	Aarau			Gerät-Typ	LSA
<b>Kantonsstrassen-Nr.</b>	K109			Gerät-Nr.	
<b>Strassenname, Hausnummer</b>	Kreisel Gais			Büro	BVU / VT
Standort (z.B. Flurname)				Messperson	Hunkeler
Landeskoordinaten	Y / X 646'700 249'195			Auswertedatum	15.4.2010
<b>Ausgewerteter Zeitraum</b>	von 27.2.2010 00:00				
	bis 12.3.2010 23:00				
Grund der Zählung (Projekt)	Monitoring NK107 vorher				
Auftraggeber	BVU ATB				
<b>Richtung 1</b>	nach Kreisel Gais				
<b>Richtung 2</b>	nach Bavaria				
<b>Anzahl Spuren</b>	2				
<b>Bemerkungen</b>	Daten ab LSA				

### Durchschnittswerte (Messwerte der Zählperiode)

	Querschnitt			LW-Anteil QS	
	Richtung 1	Richtung 2		%	Fz/Tag
	Fz/Tag	Fz/Tag	Fz/Tag		
<b>Alle Tage (Mo-So)</b>					
<b>dTV-24</b>	<b>16'470</b>	<b>9'012</b>	<b>7'458</b>	-	-
dTV-16 (06:00-22:00)	14'934	8'193	6'740	-	-
dTV-8 (22:00-06:00)	1'536	819	717	-	-
<b>Alle Werktage (Mo-Fr)</b>					
<b>dWV-24</b>	<b>17'659</b>	<b>9'656</b>	<b>8'003</b>	-	-
MSP (07-08 Uhr)	1'143	678	464	-	-
ASP (17-18 Uhr)	1'223	657	565	-	-

### Durchschnittlicher Täglicher Verkehr (Auswertung DTV; Jahresdurchschnitt)

Kf	1.00		
DTV Jahr (dTV-24 * Kf)	<b>16'470</b>	9'012	7'458

Kf: Korrekturfaktor gemäss Liste Kanton Aargau

### Stundenwerte (Durchschnitt Messwerte) Mo-Fr (Werktage)

	R1	R2		R1	R2
	Fz/h	Fz/h		Fz/h	Fz/h
00-01	60	44	12-13	515	440
01-02	25	18	13-14	677	512
02-03	16	13	14-15	647	548
03-04	22	18	15-16	653	545
04-05	58	59	16-17	661	588
05-06	152	110	17-18	657	565
06-07	400	311	18-19	611	538
07-08	678	464	19-20	514	427
08-09	605	427	20-21	372	295
09-10	544	419	21-22	271	283
10-11	542	462	22-23	270	252
11-12	543	515	23-24	165	149

### Tagesdurchschnitte (Messwerte)

	Fz/Tag
Montag	17'135
Dienstag	17'508
Mittwoch	18'115
Donnerstag	17'541
Freitag	18'025
Samstag	15'812
Sonntag	11'189

### Verkehrsdaten (Wochenzählungen)

<b>Zählstelle</b>	Nr. LSA 127.3				
<b>Gemeinde</b>	Aarau			Gerät-Typ	LSA
<b>Kantonsstrassen-Nr.</b>	K109			Gerät-Nr.	
<b>Strassenname, Hausnummer</b>	Kreisel Gais			Büro	BVU / VT
Standort (z.B. Flurname)				Messperson	Hunkeler
Landeskoordinaten	Y / X 646'700 249'195			Auswertedatum	15.4.2010
<b>Ausgewerteter Zeitraum</b>	von 27.2.2010 00:00				
	bis 12.3.2010 23:00				
Grund der Zählung (Projekt)	Monitoring NK107 vorher				
Auftraggeber	BVU ATB				
<b>Richtung 1</b>	nach Kreisel Gais				
<b>Richtung 2</b>	nach Kreisel Rosengarten				
<b>Anzahl Spuren</b>	2				
<b>Bemerkungen</b>	Daten ab LSA				

### Durchschnittswerte (Messwerte der Zählperiode)

	Querschnitt			LW-Anteil QS	
	Richtung 1	Richtung 2		%	Fz/Tag
	Fz/Tag	Fz/Tag	Fz/Tag		
<b>Alle Tage (Mo-So)</b>					
<b>dTV-24</b>	<b>15'093</b>	<b>7'585</b>	<b>7'507</b>	-	-
dTV-16 (06:00-22:00)	14'143	7'153	6'989	-	-
dTV-8 (22:00-06:00)	950	432	518	-	-

### Alle Werktage (Mo-Fr)

<b>dWV-24</b>	<b>16'945</b>	<b>8'488</b>	<b>8'456</b>	-	-
MSP (07-08 Uhr)	<b>1'379</b>	632	747	-	-
ASP (17-18 Uhr)	<b>1'370</b>	691	679	-	-

### Durchschnittlicher Täglicher Verkehr (Auswertung DTV; Jahresdurchschnitt)

Kf	1.00		
DTV Jahr (dTV-24 * Kf)	<b>15'092</b>	7'585	7'507

Kf: Korrekturfaktor gemäss Liste Kanton Aargau

### Stundenwerte (Durchschnitt Messwerte) Mo-Fr (Werktage)

	R1		R2	
	Fz/h	Fz/h	Fz/h	Fz/h
00-01	27	33	12-13	496
01-02	10	16	13-14	594
02-03	8	12	14-15	530
03-04	8	9	15-16	550
04-05	32	33	16-17	674
05-06	90	95	17-18	691
06-07	372	408	18-19	619
07-08	632	747	19-20	465
08-09	508	565	20-21	285
09-10	421	431	21-22	247
10-11	448	440	22-23	157
11-12	535	515	23-24	91

### Tagesdurchschnitte (Messwerte)

	Fz/Tag
Montag	<b>16'609</b>
Dienstag	<b>16'989</b>
Mittwoch	<b>17'568</b>
Donnerstag	<b>16'795</b>
Freitag	<b>16'788</b>
Samstag	<b>12'676</b>
Sonntag	<b>8'258</b>

### Verkehrsdaten (Wochenzählungen)

<b>Zählstelle</b>	Nr. LSA 127.4				
<b>Gemeinde</b>	Aarau			Gerät-Typ	LSA
<b>Kantonsstrassen-Nr.</b>	K109			Gerät-Nr.	
<b>Strassenname, Hausnummer</b>	Kreisel Gais			Büro	BVU / VT
Standort (z.B. Flurname)				Messperson	Hunkeler
Landeskoordinaten	Y / X 646'700 249'195			Auswertedatum	15.4.2010
<b>Ausgewerteter Zeitraum</b>	von 27.2.2010 00:00				
	bis 12.3.2010 23:00				
Grund der Zählung (Projekt)	Monitoring NK107 vorher				
Auftraggeber	BVU ATB				
<b>Richtung 1</b>	nach Kreisel Gais				
<b>Richtung 2</b>	nach Industriestrasse Buchs				
<b>Anzahl Spuren</b>	2				
<b>Bemerkungen</b>	Daten ab LSA				

### Durchschnittswerte (Messwerte der Zählperiode)

	Querschnitt			LW-Anteil QS	
	Richtung 1 Fz/Tag	Richtung 1 Fz/Tag	Richtung 2 Fz/Tag	%	Fz/Tag
<b>Alle Tage (Mo-So)</b>					
<b>dTV-24</b>	2'361	1'350	1'011	-	-
dTV-16 (06:00-22:00)	2'174	1'253	921	-	-
dTV-8 (22:00-06:00)	187	97	89	-	-

### Alle Werktage (Mo-Fr)

<b>dWV-24</b>	2'766	1'601	1'165	-	-
MSP (07-08 Uhr)	228	120	108	-	-
ASP (17-18 Uhr)	274	198	76	-	-

### Durchschnittlicher Täglicher Verkehr (Auswertung DTV; Jahresdurchschnitt)

Kf	1.00		
DTV Jahr (dTV-24 * Kf)	2'361	1'350	1'011

Kf: Korrekturfaktor gemäss Liste Kanton Aargau

### Stundenwerte (Durchschnitt Messwerte) Mo-Fr (Werktage)

	R1 Fz/h	R2 Fz/h		R1 Fz/h	R2 Fz/h
00-01	6	6	12-13	90	83
01-02	5	3	13-14	108	97
02-03	3	2	14-15	95	56
03-04	2	1	15-16	100	55
04-05	8	21	16-17	173	68
05-06	17	28	17-18	198	76
06-07	59	115	18-19	109	68
07-08	120	108	19-20	70	58
08-09	71	73	20-21	48	33
09-10	58	49	21-22	35	32
10-11	58	48	22-23	44	22
11-12	109	51	23-24	17	12

### Tagesdurchschnitte (Messwerte)

	Fz/Tag
Montag	2'794
Dienstag	2'756
Mittwoch	2'825
Donnerstag	2'697
Freitag	2'786
Samstag	1'628
Sonntag	1'077

### Verkehrsdaten (Wochenzählungen)

<b>Zählstelle</b>	Nr. LSA 133.1				
<b>Gemeinde</b>	Unterefelden			Gerät-Typ	LSA
<b>Kantonsstrassen-Nr.</b>	K235			Gerät-Nr.	
<b>Strassenname, Hausnummer</b>	Knoten Touring			Büro	BVU / VT
Standort (z.B. Flurname)				Messperson	Hunkeler
Landeskoordinaten	Y / X 646'620 245'635			Auswertedatum	22.4.2010
<b>Ausgewerteter Zeitraum</b>	von 27.2.2010 00:00				
	bis 12.3.2010 23:00				
Grund der Zählung (Projekt)	Monitoring NK107 vorher				
Auftraggeber	BVU ATB				
<b>Richtung 1</b>	nach LSA Touring				
<b>Richtung 2</b>	nach Suhr				
<b>Anzahl Spuren</b>	2				
<b>Bemerkungen</b>	Daten ab LSA				

### Durchschnittswerte (Messwerte der Zählperiode)

	Querschnitt Richtung 1 Richtung 2			LW-Anteil QS	
	Fz/Tag	Fz/Tag	Fz/Tag	%	Fz/Tag
<b>Alle Tage (Mo-So)</b>					
<b>dTV-24</b>	<b>12'343</b>	<b>6'258</b>	<b>6'085</b>	-	-
dTV-16 (06:00-22:00)	11'364	5'753	5'610	-	-
dTV-8 (22:00-06:00)	979	505	475	-	-
<b>Alle Werktage (Mo-Fr)</b>					
<b>dWV-24</b>	<b>13'443</b>	<b>6'822</b>	<b>6'620</b>	-	-
MSP (07-08 Uhr)	907	381	527	-	-
ASP (17-18 Uhr)	1'129	611	518	-	-

### Durchschnittlicher Täglicher Verkehr (Auswertung DTV; Jahresdurchschnitt)

Kf	1.00		
DTV Jahr (dTV-24 * Kf)	<b>12'343</b>	6'258	6'085

Kf: Korrekturfaktor gemäss Liste Kanton Aargau

### Stundenwerte (Durchschnitt Messwerte) Mo-Fr (Werktage)

	R1 Fz/h	R2 Fz/h		R1 Fz/h	R2 Fz/h
00-01	32	25	12-13	422	400
01-02	14	11	13-14	459	490
02-03	12	13	14-15	468	441
03-04	11	23	15-16	509	466
04-05	38	97	16-17	567	441
05-06	115	159	17-18	611	518
06-07	291	385	18-19	468	408
07-08	381	527	19-20	330	266
08-09	291	366	20-21	225	163
09-10	311	344	21-22	155	132
10-11	388	386	22-23	174	113
11-12	446	382	23-24	104	67

### Tagesdurchschnitte (Messwerte)

	Fz/Tag
Montag	13'075
Dienstag	13'257
Mittwoch	13'544
Donnerstag	13'407
Freitag	13'962
Samstag	12'809
Sonntag	6'390

### Verkehrsdaten (Wochenzählungen)

<b>Zählstelle</b>	Nr. LSA 133.2				
<b>Gemeinde</b>	Unterefelden			Gerät-Typ	LSA
<b>Kantonsstrassen-Nr.</b>	K235			Gerät-Nr.	
<b>Strassenname, Hausnummer</b>	Knoten Touring			Büro	BVU / VT
Standort (z.B. Flurname)				Messperson	Hunkeler
Landeskoordinaten	Y / X 646'620 245'635			Auswertedatum	22.4.2010
<b>Ausgewerteter Zeitraum</b>	von 27.2.2010 00:00				
	bis 12.3.2010 23:00				
Grund der Zählung (Projekt)	Monitoring NK107 vorher				
Auftraggeber	BVU ATB				
<b>Richtung 1</b>	nach LSA Touring				
<b>Richtung 2</b>	nach Oberentfelden				
<b>Anzahl Spuren</b>	2				
<b>Bemerkungen</b>	Daten ab LSA				

### Durchschnittswerte (Messwerte der Zählperiode)

	Querschnitt			LW-Anteil QS	
	Richtung 1	Richtung 2		%	Fz/Tag
	Fz/Tag	Fz/Tag	Fz/Tag		
<b>Alle Tage (Mo-So)</b>					
<b>dTV-24</b>	<b>8'191</b>	<b>3'729</b>	<b>4'462</b>	-	-
dTV-16 (06:00-22:00)	7'601	3'442	4'158	-	-
dTV-8 (22:00-06:00)	590	286	304	-	-
<b>Alle Werktage (Mo-Fr)</b>					
<b>dWV-24</b>	<b>8'928</b>	<b>4'044</b>	<b>4'883</b>	-	-
MSP (07-08 Uhr)	570	345	225	-	-
ASP (17-18 Uhr)	792	310	482	-	-

### Durchschnittlicher Täglicher Verkehr (Auswertung DTV; Jahresdurchschnitt)

Kf	1.00		
DTV Jahr (dTV-24 * Kf)	<b>8'191</b>	3'729	4'462

Kf: Korrekturfaktor gemäss Liste Kanton Aargau

### Stundenwerte (Durchschnitt Messwerte) Mo-Fr (Werktage)

	R1	R2		R1	R2
	Fz/h	Fz/h		Fz/h	Fz/h
00-01	13	20	12-13	248	327
01-02	7	8	13-14	302	319
02-03	10	8	14-15	274	345
03-04	11	7	15-16	267	371
04-05	48	19	16-17	283	419
05-06	88	46	17-18	310	482
06-07	236	172	18-19	234	349
07-08	345	225	19-20	169	238
08-09	229	203	20-21	107	146
09-10	204	250	21-22	86	102
10-11	218	308	22-23	77	116
11-12	237	337	23-24	43	68

### Tagesdurchschnitte (Messwerte)

	Fz/Tag
Montag	<b>8'710</b>
Dienstag	<b>8'911</b>
Mittwoch	<b>8'895</b>
Donnerstag	<b>8'890</b>
Freitag	<b>9'261</b>
Samstag	<b>8'479</b>
Sonntag	<b>4'232</b>



### Verkehrsdaten (Wochenzählungen)

<b>Zählstelle</b>	Nr. LSA 133.3				
<b>Gemeinde</b>	Unterefelden			Gerät-Typ	LSA
<b>Kantonsstrassen-Nr.</b>	K235			Gerät-Nr.	
<b>Strassenname, Hausnummer</b>	Knoten Touring			Büro	BVU / VT
Standort (z.B. Flurname)				Messperson	Hunkeler
Landeskoordinaten	Y / X 646'620 245'635			Auswertedatum	22.4.2010
<b>Ausgewerteter Zeitraum</b>	von 27.2.2010 00:00				
	bis 12.3.2010 23:00				
Grund der Zählung (Projekt)	Monitoring NK107 vorher				
Auftraggeber	BVU ATB				
<b>Richtung 1</b>	nach LSA Touring				
<b>Richtung 2</b>	nach Kreisel Brand				
<b>Anzahl Spuren</b>	2				
<b>Bemerkungen</b>	Daten ab LSA				

### Durchschnittswerte (Messwerte der Zählperiode)

	Querschnitt			LW-Anteil QS	
	Richtung 1	Richtung 2		%	Fz/Tag
	Fz/Tag	Fz/Tag	Fz/Tag		
<b>Alle Tage (Mo-So)</b>					
<b>dTV-24</b>	<b>8'788</b>	<b>4'674</b>	<b>4'114</b>	-	-
dTV-16 (06:00-22:00)	8'226	4'399	3'826	-	-
dTV-8 (22:00-06:00)	562	275	287	-	-
<b>Alle Werktage (Mo-Fr)</b>					
<b>dWV-24</b>	<b>9'690</b>	<b>5'164</b>	<b>4'526</b>	-	-
MSP (07-08 Uhr)	587	307	281	-	-
ASP (17-18 Uhr)	908	493	415	-	-

### Durchschnittlicher Täglicher Verkehr (Auswertung DTV; Jahresdurchschnitt)

Kf	1.00		
DTV Jahr (dTV-24 * Kf)	<b>8'788</b>	4'674	4'114

Kf: Korrekturfaktor gemäss Liste Kanton Aargau

### Stundenwerte (Durchschnitt Messwerte) Mo-Fr (Werktage)

	R1	R2		R1	R2
	Fz/h	Fz/h		Fz/h	Fz/h
00-01	16	17	12-13	335	279
01-02	7	9	13-14	361	312
02-03	5	6	14-15	365	321
03-04	15	6	15-16	401	340
04-05	54	24	16-17	405	395
05-06	85	83	17-18	493	415
06-07	211	181	18-19	342	287
07-08	307	281	19-20	195	190
08-09	272	223	20-21	101	124
09-10	305	226	21-22	83	90
10-11	364	276	22-23	68	90
11-12	337	300	23-24	40	52

### Tagesdurchschnitte (Messwerte)

	Fz/Tag
Montag	<b>9'366</b>
Dienstag	<b>9'569</b>
Mittwoch	<b>9'774</b>
Donnerstag	<b>9'637</b>
Freitag	<b>10'129</b>
Samstag	<b>9'476</b>
Sonntag	<b>3'602</b>

### Verkehrsdaten (Wochenzählungen)

<b>Zählstelle</b>	Nr. 135SCH.1				
<b>Gemeinde</b>	Unterefelden			Gerät-Typ	LSA
<b>Kantonsstrassen-Nr.</b>	K108 Suhrentalstrasse			Gerät-Nr.	
<b>Strassenname, Hausnummer</b>	Knoten Schinhuet			Büro	BVU / VT
Standort (z.B. Flurname)				Messperson	Hunkeler
Landeskoordinaten	Y / X 646'540 245'855			Auswertedatum	22.4.2010
<b>Ausgewerteter Zeitraum</b>	von 27.2.2010 00:00				
	bis 12.3.2010 23:00				
Grund der Zählung (Projekt)	Monitoring NK107 vorher				
Auftraggeber	BVU ATB				
<b>Richtung 1</b>	nach Kreisel Schinhuet				
<b>Richtung 2</b>	nach Kreisel Weltimatt				
<b>Anzahl Spuren</b>	2				
<b>Bemerkungen</b>	Daten ab LSA				

### Durchschnittswerte (Messwerte der Zählperiode)

	Querschnitt			LW-Anteil QS	
	Richtung 1	Richtung 2		%	Fz/Tag
	Fz/Tag	Fz/Tag	Fz/Tag		
<b>Alle Tage (Mo-So)</b>					
<b>dTV-24</b>	<b>18'659</b>	<b>9'255</b>	<b>9'405</b>	-	-
dTV-16 (06:00-22:00)	17'324	8'628	8'696	-	-
dTV-8 (22:00-06:00)	1'335	627	708	-	-

### Alle Werktage (Mo-Fr)

	Richtung 1	Richtung 2		
	Fz/Tag	Fz/Tag	Fz/Tag	
<b>dWV-24</b>	<b>20'661</b>	<b>10'179</b>	<b>10'482</b>	-
MSP (07-08 Uhr)	1'745	1'121	624	-
ASP (17-18 Uhr)	1'909	773	1'135	-

### Durchschnittlicher Täglicher Verkehr (Auswertung DTV; Jahresdurchschnitt)

Kf	1.00		
DTV Jahr (dTV-24 * Kf)	<b>18'660</b>	9'255	9'405

Kf: Korrekturfaktor gemäss Liste Kanton Aargau

### Stundenwerte (Durchschnitt Messwerte) Mo-Fr (Werktage)

	R1		R2	
	Fz/h	Fz/h	Fz/h	Fz/h
00-01	37	46	12-13	564
01-02	25	20	13-14	724
02-03	18	16	14-15	624
03-04	20	15	15-16	628
04-05	61	50	16-17	680
05-06	163	165	17-18	773
06-07	726	473	18-19	637
07-08	1'121	624	19-20	446
08-09	745	423	20-21	233
09-10	519	427	21-22	175
10-11	493	512	22-23	169
11-12	495	653	23-24	107

### Tagesdurchschnitte (Messwerte)

	Fz/Tag
Montag	20'113
Dienstag	20'541
Mittwoch	21'148
Donnerstag	20'565
Freitag	20'972
Samstag	17'319
Sonntag	10'003

### Verkehrsdaten (Wochenzählungen)

<b>Zählstelle</b>	Nr. 135SCH.2				
<b>Gemeinde</b>	Unterefelden			Gerät-Typ	LSA
<b>Kantonsstrassen-Nr.</b>	K108 Suhrentalstrasse			Gerät-Nr.	
<b>Strassenname, Hausnummer</b>	Knoten Schinhuet			Büro	BVU / VT
Standort (z.B. Flurname)				Messperson	Hunkeler
Landeskoordinaten	Y / X 646'540 245'855			Auswertedatum	22.4.2010
<b>Ausgewerteter Zeitraum</b>	von 27.2.2010 00:00				
	bis 12.3.2010 23:00				
Grund der Zählung (Projekt)	Monitoring NK107 vorher				
Auftraggeber	BVU ATB				
<b>Richtung 1</b>	nach Kreisel Schinhuet				
<b>Richtung 2</b>	nach Distelberg				
<b>Anzahl Spuren</b>	2				
<b>Bemerkungen</b>	Daten ab LSA				

### Durchschnittswerte (Messwerte der Zählperiode)

	Querschnitt			LW-Anteil QS	
	Richtung 1	Richtung 2		%	Fz/Tag
	Fz/Tag	Fz/Tag	Fz/Tag		
<b>Alle Tage (Mo-So)</b>					
<b>dTV-24</b>	<b>14'055</b>	<b>6'818</b>	<b>7'238</b>	-	-
dTV-16 (06:00-22:00)	13'014	6'276	6'738	-	-
dTV-8 (22:00-06:00)	1'041	541	500	-	-
<b>Alle Werktage (Mo-Fr)</b>					
<b>dWV-24</b>	<b>15'502</b>	<b>7'574</b>	<b>7'928</b>	-	-
MSP (07-08 Uhr)	1'334	466	869	-	-
ASP (17-18 Uhr)	1'380	824	557	-	-

### Durchschnittlicher Täglicher Verkehr (Auswertung DTV; Jahresdurchschnitt)

Kf	1.00		
DTV Jahr (dTV-24 * Kf)	<b>14'056</b>	6'818	7'238

Kf: Korrekturfaktor gemäss Liste Kanton Aargau

### Stundenwerte (Durchschnitt Messwerte) Mo-Fr (Werktage)

	R1	R2		R1	R2
	Fz/h	Fz/h		Fz/h	Fz/h
00-01	36	28	12-13	418	419
01-02	17	23	13-14	408	584
02-03	12	17	14-15	429	483
03-04	12	14	15-16	521	475
04-05	32	33	16-17	761	507
05-06	91	109	17-18	824	557
06-07	325	604	18-19	577	510
07-08	466	869	19-20	377	382
08-09	336	592	20-21	253	195
09-10	319	397	21-22	234	151
10-11	361	375	22-23	204	147
11-12	455	368	23-24	108	89

### Tagesdurchschnitte (Messwerte)

	Fz/Tag
Montag	15'169
Dienstag	15'442
Mittwoch	15'935
Donnerstag	15'333
Freitag	15'660
Samstag	12'549
Sonntag	8'341

### Verkehrsdaten (Wochenzählungen)

<b>Zählstelle</b>	Nr. 135SCH.3				
<b>Gemeinde</b>	Unterefelden			Gerät-Typ	LSA
<b>Kantonsstrassen-Nr.</b>	K108 Suhrentalstrasse			Gerät-Nr.	
<b>Strassenname, Hausnummer</b>	Knoten Schinhuet			Büro	BVU / VT
Standort (z.B. Flurname)				Messperson	Hunkeler
Landeskoordinaten	Y / X 646'540 245'855			Auswertedatum	22.4.2010
<b>Ausgewerteter Zeitraum</b>	von 27.2.2010 00:00				
	bis 12.3.2010 23:00				
Grund der Zählung (Projekt)	Monitoring NK107 vorher				
Auftraggeber	BVU ATB				
<b>Richtung 1</b>	nach Kreisel Schinhuet				
<b>Richtung 2</b>	nach Kreisel Brand				
<b>Anzahl Spuren</b>	2				
<b>Bemerkungen</b>	Daten ab LSA				

### Durchschnittswerte (Messwerte der Zählperiode)

	Querschnitt			LW-Anteil QS	
	Richtung 1	Richtung 2		%	Fz/Tag
	Fz/Tag	Fz/Tag	Fz/Tag		
<b>Alle Tage (Mo-So)</b>					
<b>dTV-24</b>	<b>9'726</b>	<b>5'281</b>	<b>4'445</b>	-	-
dTV-16 (06:00-22:00)	9'176	4'974	4'202	-	-
dTV-8 (22:00-06:00)	550	307	243	-	-
<b>Alle Werktage (Mo-Fr)</b>					
<b>dWV-24</b>	<b>10'906</b>	<b>5'960</b>	<b>4'946</b>	-	-
MSP (07-08 Uhr)	753	342	411	-	-
ASP (17-18 Uhr)	1'068	579	489	-	-

### Durchschnittlicher Täglicher Verkehr (Auswertung DTV; Jahresdurchschnitt)

Kf	1.00		
DTV Jahr (dTV-24 * Kf)	<b>9'726</b>	5'281	4'445

Kf: Korrekturfaktor gemäss Liste Kanton Aargau

### Stundenwerte (Durchschnitt Messwerte) Mo-Fr (Werktage)

	R1	R2		R1	R2
	Fz/h	Fz/h		Fz/h	Fz/h
00-01	16	16	12-13	386	325
01-02	9	7	13-14	421	328
02-03	8	5	14-15	389	334
03-04	6	8	15-16	455	356
04-05	26	35	16-17	561	407
05-06	125	72	17-18	579	489
06-07	268	207	18-19	439	318
07-08	342	411	19-20	236	175
08-09	264	311	20-21	128	98
09-10	298	283	21-22	99	69
10-11	361	290	22-23	82	63
11-12	421	301	23-24	43	38

### Tagesdurchschnitte (Messwerte)

	Fz/Tag
Montag	<b>10'710</b>
Dienstag	<b>10'864</b>
Mittwoch	<b>10'880</b>
Donnerstag	<b>10'783</b>
Freitag	<b>11'325</b>
Samstag	<b>10'087</b>
Sonntag	<b>3'474</b>

### Verkehrsdaten (Wochenzählungen)

<b>Zählstelle</b>	Nr.	LSA 140.1			
<b>Gemeinde</b>		Aarau		Gerät-Typ	LSA
<b>Kantonsstrassen-Nr.</b>		NK110		Gerät-Nr.	
<b>Strassenname, Hausnummer</b>		LSA Mühlematt		Büro	BVU / VT
Standort (z.B. Flurname)		Sauerländertunnel		Messperson	Hunkeler
Landeskoordinaten	Y / X	646'160	249'580	Auswertedatum	12.4.2010
<b>Ausgewerteter Zeitraum</b>	von	27.2.2010	00:00		
	bis	12.3.2010	23:00		
Grund der Zählung (Projekt)		Monitoring NK107 vorher			
Auftraggeber		BVU ATB			
<b>Richtung 1</b>	nach	LSA Mühlematt			
<b>Richtung 2</b>	nach	Kettenbrücke			
<b>Anzahl Spuren</b>		2			
<b>Bemerkungen</b>		Daten ab LSA			

### Durchschnittswerte (Messwerte der Zählperiode)

	Querschnitt			LW-Anteil QS	
	Richtung 1	Richtung 2		%	Fz/Tag
	Fz/Tag	Fz/Tag	Fz/Tag		
<b>Alle Tage (Mo-So)</b>					
<b>dTV-24</b>	<b>26'956</b>	<b>12'448</b>	<b>14'508</b>	-	-
dTV-16 (06:00-22:00)	24'851	11'447	13'405	-	-
dTV-8 (22:00-06:00)	2'105	1'001	1'104	-	-
<b>Alle Werktage (Mo-Fr)</b>					
<b>dWV-24</b>	<b>29'353</b>	<b>13'577</b>	<b>15'777</b>	-	-
MSP (07-08 Uhr)	2'142	1'160	983	-	-
ASP (17-18 Uhr)	2'235	995	1'241	-	-

### Durchschnittlicher Täglicher Verkehr (Auswertung DTV; Jahresdurchschnitt)

Kf	1.00		
DTV Jahr (dTV-24 * Kf)	<b>26'956</b>	12'448	14'508

Kf: Korrekturfaktor gemäss Liste Kanton Aargau

### Stundenwerte (Durchschnitt Messwerte) Mo-Fr (Werktage)

	R1	R2		R1	R2
	Fz/h	Fz/h		Fz/h	Fz/h
00-01	55	79	12-13	732	910
01-02	23	33	13-14	962	1'025
02-03	17	27	14-15	860	1'015
03-04	22	22	15-16	861	1'101
04-05	94	47	16-17	962	1'274
05-06	236	142	17-18	995	1'241
06-07	867	535	18-19	837	1'200
07-08	1'160	983	19-20	619	935
08-09	911	869	20-21	404	580
09-10	732	728	21-22	307	468
10-11	698	864	22-23	299	421
11-12	742	1'031	23-24	186	251

### Tagesdurchschnitte (Messwerte)

	Fz/Tag
Montag	<b>28'342</b>
Dienstag	<b>28'790</b>
Mittwoch	<b>30'151</b>
Donnerstag	<b>29'010</b>
Freitag	<b>30'504</b>
Samstag	<b>24'886</b>
Sonntag	<b>17'053</b>

### Verkehrsdaten (Wochenzählungen)

<b>Zählstelle</b>	Nr.	LSA 140.2			
<b>Gemeinde</b>		Aarau		Gerät-Typ	LSA
<b>Kantonsstrassen-Nr.</b>		NK110		Gerät-Nr.	
<b>Strassenname, Hausnummer</b>		LSA Mühlematt		Büro	BVU / VT
Standort (z.B. Flurname)		Sauerländertunnel		Messperson	Hunkeler
Landeskoordinaten	Y / X	646'160	249'580	Auswertedatum	12.4.2010
<b>Ausgewerteter Zeitraum</b>	von	27.2.2010	00:00		
	bis	12.3.2010	23:00		
Grund der Zählung (Projekt)		Monitoring NK107 vorher			
Auftraggeber		BVU ATB			
<b>Richtung 1</b>	nach	LSA Mühlematt			
<b>Richtung 2</b>	nach	Kreisel Telli			
<b>Anzahl Spuren</b>		2			
<b>Bemerkungen</b>		Daten ab LSA			

### Durchschnittswerte (Messwerte der Zählperiode)

	Querschnitt			LW-Anteil QS	
	Richtung 1	Richtung 2		%	Fz/Tag
	Fz/Tag	Fz/Tag	Fz/Tag		
<b>Alle Tage (Mo-So)</b>					
<b>dTV-24</b>	<b>13'596</b>	<b>5'777</b>	<b>7'818</b>	-	-
dTV-16 (06:00-22:00)	12'628	5'392	7'236	-	-
dTV-8 (22:00-06:00)	968	385	582	-	-
<b>Alle Werktage (Mo-Fr)</b>					
<b>dWV-24</b>	<b>14'855</b>	<b>6'302</b>	<b>8'553</b>	-	-
MSP (07-08 Uhr)	1'191	469	722	-	-
ASP (17-18 Uhr)	1'036	441	595	-	-

### Durchschnittlicher Täglicher Verkehr (Auswertung DTV; Jahresdurchschnitt)

Kf	1.00		
DTV Jahr (dTV-24 * Kf)	<b>13'595</b>	5'777	7'818

Kf: Korrekturfaktor gemäss Liste Kanton Aargau

### Stundenwerte (Durchschnitt Messwerte) Mo-Fr (Werktage)

	R1	R2		R1	R2
	Fz/h	Fz/h		Fz/h	Fz/h
00-01	25	34	12-13	362	460
01-02	12	13	13-14	441	616
02-03	13	10	14-15	438	563
03-04	10	13	15-16	474	566
04-05	20	55	16-17	521	606
05-06	48	144	17-18	441	595
06-07	191	544	18-19	427	515
07-08	469	722	19-20	352	371
08-09	361	590	20-21	203	257
09-10	302	489	21-22	164	182
10-11	368	467	22-23	152	166
11-12	434	468	23-24	74	106

### Tagesdurchschnitte (Messwerte)

	Fz/Tag
Montag	<b>14'290</b>
Dienstag	<b>14'497</b>
Mittwoch	<b>15'188</b>
Donnerstag	<b>14'728</b>
Freitag	<b>15'603</b>
Samstag	<b>12'960</b>
Sonntag	<b>7'945</b>

### Verkehrsdaten (Wochenzählungen)

<b>Zählstelle</b>	Nr.	LSA 140.3			
<b>Gemeinde</b>		Aarau		Gerät-Typ	LSA
<b>Kantonsstrassen-Nr.</b>		NK110		Gerät-Nr.	
<b>Strassenname, Hausnummer</b>		LSA Mühlematt		Büro	BVU / VT
Standort (z.B. Flurname)		Sauerländertunnel		Messperson	Hunkeler
Landeskoordinaten	Y / X	646'160	249'580	Auswertedatum	12.4.2010
<b>Ausgewerteter Zeitraum</b>	von	27.2.2010	00:00		
	bis	12.3.2010	23:00		
Grund der Zählung (Projekt)		Monitoring NK107 vorher			
Auftraggeber		BVU ATB			
<b>Richtung 1</b>	nach	LSA Mühlematt			
<b>Richtung 2</b>	nach	Kreuzplatz			
<b>Anzahl Spuren</b>		2			
<b>Bemerkungen</b>		Daten ab LSA			

### Durchschnittswerte (Messwerte der Zählperiode)

	Querschnitt			LW-Anteil QS	
	Richtung 1	Richtung 2		%	Fz/Tag
	Fz/Tag	Fz/Tag	Fz/Tag		
<b>Alle Tage (Mo-So)</b>					
<b>dTV-24</b>	<b>13'361</b>	<b>8'731</b>	<b>4'630</b>	-	-
dTV-16 (06:00-22:00)	12'223	8'013	4'211	-	-
dTV-8 (22:00-06:00)	1'137	718	419	-	-
<b>Alle Werktage (Mo-Fr)</b>					
<b>dWV-24</b>	<b>14'499</b>	<b>9'475</b>	<b>5'024</b>	-	-
MSP (07-08 Uhr)	951	514	438	-	-
ASP (17-18 Uhr)	1'200	800	400	-	-

### Durchschnittlicher Täglicher Verkehr (Auswertung DTV; Jahresdurchschnitt)

Kf	1.00		
DTV Jahr (dTV-24 * Kf)	<b>13'361</b>	8'731	4'630

Kf: Korrekturfaktor gemäss Liste Kanton Aargau

### Stundenwerte (Durchschnitt Messwerte) Mo-Fr (Werktage)

	R1	R2		R1	R2
	Fz/h	Fz/h		Fz/h	Fz/h
00-01	54	20	12-13	548	272
01-02	21	9	13-14	584	346
02-03	13	7	14-15	576	297
03-04	12	9	15-16	627	295
04-05	27	39	16-17	753	356
05-06	94	92	17-18	800	400
06-07	344	323	18-19	773	322
07-08	514	438	19-20	583	247
08-09	507	321	20-21	377	146
09-10	426	243	21-22	303	125
10-11	497	231	22-23	270	133
11-12	597	274	23-24	177	80

### Tagesdurchschnitte (Messwerte)

	Fz/Tag
Montag	<b>14'060</b>
Dienstag	<b>14'300</b>
Mittwoch	<b>14'968</b>
Donnerstag	<b>14'291</b>
Freitag	<b>14'907</b>
Samstag	<b>11'931</b>
Sonntag	<b>9'114</b>

### Verkehrsdaten (Wochenzählungen)

<b>Zählstelle</b>	Nr.	LSA 140.4			
<b>Gemeinde</b>		Aarau		Gerät-Typ	LSA
<b>Kantonsstrassen-Nr.</b>		NK110		Gerät-Nr.	
<b>Strassenname, Hausnummer</b>		LSA Mühlematt		Büro	BVU / VT
Standort (z.B. Flurname)		Sauerländertunnel		Messperson	Hunkeler
Landeskoordinaten	Y / X	646'160	249'580	Auswertedatum	12.4.2010
<b>Ausgewerteter Zeitraum</b>	von	27.2.2010	00:00		
	bis	12.3.2010	23:00		
Grund der Zählung (Projekt)		Monitoring NK107 vorher			
Auftraggeber		BVU ATB			
<b>Richtung 1</b>	nach	Kreisel Telli			
<b>Richtung 2</b>	nach	LSA Tellistrasse			
<b>Anzahl Spuren</b>		2			
<b>Bemerkungen</b>		Daten ab LSA			

### Durchschnittswerte (Messwerte der Zählperiode)

	Querschnitt			LW-Anteil QS	
	Richtung 1	Richtung 2		%	Fz/Tag
	Fz/Tag	Fz/Tag	Fz/Tag		
<b>Alle Tage (Mo-So)</b>					
<b>dTV-24</b>	<b>16'548</b>	<b>7'649</b>	<b>8'898</b>	-	-
dTV-16 (06:00-22:00)	15'332	7'103	8'229	-	-
dTV-8 (22:00-06:00)	1'216	547	669	-	-
<b>Alle Werktage (Mo-Fr)</b>					
<b>dWV-24</b>	<b>18'099</b>	<b>8'313</b>	<b>9'786</b>	-	-
MSP (07-08 Uhr)	1'342	628	714	-	-
ASP (17-18 Uhr)	1'274	564	709	-	-

### Durchschnittlicher Täglicher Verkehr (Auswertung DTV; Jahresdurchschnitt)

Kf	1.00		
DTV Jahr (dTV-24 * Kf)	<b>16'547</b>	7'649	8'898

Kf: Korrekturfaktor gemäss Liste Kanton Aargau

### Stundenwerte (Durchschnitt Messwerte) Mo-Fr (Werktage)

	R1		R2		
	Fz/h	Fz/h	Fz/h	Fz/h	
00-01	36	39	12-13	489	560
01-02	18	23	13-14	592	688
02-03	18	19	14-15	565	673
03-04	15	15	15-16	611	663
04-05	32	57	16-17	681	728
05-06	75	147	17-18	564	709
06-07	269	554	18-19	526	623
07-08	628	714	19-20	460	449
08-09	451	596	20-21	300	311
09-10	400	540	21-22	231	218
10-11	473	547	22-23	212	200
11-12	571	589	23-24	98	124

### Tagesdurchschnitte (Messwerte)

	Fz/Tag
Montag	<b>17'472</b>
Dienstag	<b>17'790</b>
Mittwoch	<b>18'511</b>
Donnerstag	<b>17'958</b>
Freitag	<b>18'792</b>
Samstag	<b>15'741</b>
Sonntag	<b>9'610</b>



### Verkehrsdaten (Wochenzählungen)

<b>Zählstelle</b>	Nr. 986				
<b>Gemeinde</b>	Aarau			Gerät-Typ	LSA / Datamos
<b>Kantonsstrassen-Nr.</b>	K109			Gerät-Nr.	
<b>Strassenname, Hausnummer</b>	LSA Suhrenbrücke			Büro	BVU / VT
Standort (z.B. Flurname)				Messperson	Beyeler
Landeskoordinaten	Y / X 647'580	249'965		Auswertedatum	19.4.2010
<b>Ausgewerteter Zeitraum</b>	von 17.3.2010	01:00			
	bis 30.3.2010	00:00			
Grund der Zählung (Projekt)	Monitoring NK107 vorher				
Auftraggeber	BVU ATB				
<b>Richtung 1</b>	nach	LSA Suhrenbrücke			
<b>Richtung 2</b>	nach	(Staffelegg) / Telli			
<b>Anzahl Spuren</b>	2				
<b>Bemerkungen</b>	Daten ab LSA				

### Durchschnittswerte (Messwerte der Zählperiode)

	Querschnitt			LW-Anteil QS	
	Richtung 1	Richtung 2		%	Fz/Tag
	Fz/Tag	Fz/Tag	Fz/Tag		
<b>Alle Tage (Mo-So)</b>					
<b>dTV-24</b>	<b>18'007</b>	<b>9'728</b>	<b>8'279</b>	-	-
dTV-16 (06:00-22:00)	16'786	8'986	7'800	-	-
dTV-8 (22:00-06:00)	1'221	742	479	-	-

### Alle Werktage (Mo-Fr)

	Richtung 1	Richtung 2		
	Fz/Tag	Fz/Tag	Fz/Tag	
<b>dWV-24</b>	<b>20'039</b>	<b>10'833</b>	<b>9'206</b>	-
MSP (07-08 Uhr)	1'649	634	1'015	-
ASP (17-18 Uhr)	1'704	1'076	628	-

### Durchschnittlicher Täglicher Verkehr (Auswertung DTV; Jahresdurchschnitt)

Kf	1.00		
DTV Jahr (dTV-24 * Kf)	<b>18'007</b>	9'728	8'279

Kf: Korrekturfaktor gemäss Liste Kanton Aargau

### Stundenwerte (Durchschnitt Messwerte) Mo-Fr (Werktage)

	R1	R2		R1	R2
	Fz/h	Fz/h		Fz/h	Fz/h
00-01	47	37	12-13	645	516
01-02	26	25	13-14	665	694
02-03	17	13	14-15	683	615
03-04	22	10	15-16	741	596
04-05	64	24	16-17	903	643
05-06	170	86	17-18	1'076	628
06-07	535	446	18-19	792	530
07-08	634	1'015	19-20	505	436
08-09	540	701	20-21	309	254
09-10	543	510	21-22	256	171
10-11	613	513	22-23	225	149
11-12	687	501	23-24	135	95

### Tagesdurchschnitte (Messwerte)

	Fz/Tag
Montag	19'192
Dienstag	20'154
Mittwoch	20'167
Donnerstag	20'174
Freitag	20'538
Samstag	16'479
Sonntag	9'387

#### **4. Erhebungen ab Detektor**

21	Bernstrasse West, Suhr
52	Hauptstrasse, Aarau
119	Schönenwerderstrasse, Aarau
347	Entfelderstrasse, Aarau
501	Tellstrasse, Aarau
656	Hauptstrasse, Frick
665	Erlinsbacherstrasse, Aarau
670	Lenzburgerstrasse, Buchs
794	Tramstrasse, Suhr
813	Aarauenerstrasse, Rupperswil
822	Suhrentalstrasse, Oberentfelden
916	Hauptstrasse, Frick
985	Bernstrasse Ost, Suhr
1042	Schachenstrasse, Aarau
1392	Aaretalstrasse, Aarau
1500	Staffeleggstrasse, Denbüren
1523	Oberfeldstrasse, Gränichen
1528	Hauptstrasse, Hunzenschwil
5012	Südallee, Aarau
5017	Herzogstrasse, Aarau

**Verkehrsdatenblatt**

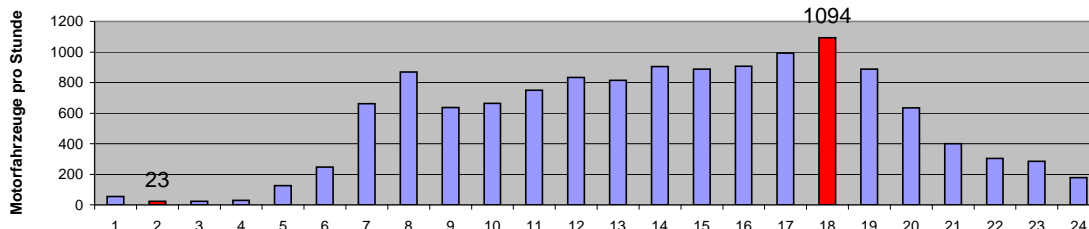
**Zählstelle Nr.** 21  
**Ortsbezeichnung** 00021 SUHR K235  
**Ausgewerteter Zeitraum** 15.3.2010 - 28.3.2010

**R1: Spur1: Oberentfelden**  
**R2: Spur2: Suhr**

Tage	Querschnitt Fz/Tag	Richtung 1 Fz/Tag	Richtung 2 Fz/Tag	Wochenganglinie Querschnitt	Vergleich zum Wochenmittel
Montag	12399	6364	6035	Mo	101.70
Dienstag	12962	6707	6255	Di	106.32
Mittwoch	13130	6796	6334	Mi	107.69
Donnerstag	13574	6993	6581	Do	111.34
Freitag	13949	7191	6758	Fr	114.41
Samstag	12788	6762	6026	Sa	104.89
Sonntag	6542	3459	3083	So	53.66

0.00 50.00 % 100.00 150.00

**Tagesganglinie (Querschnitt) Mittel alle Werktage**



**Durchschnittswerte**

alle Tage	Querschnitt	Richtung 1	Richtung 2	LW-Anteil QS	
	Fz/Tag	Fz/Tag	Fz/Tag	%	LW/Tag
dTV-24	12192	6324	5867	5.9	717
dTV-16 (06:00-22:00)	11227	5840	5387	5.8	655
dTV-8 (22:00-06:00)	965	484	481	6.4	62

**alle Werktage**

dWTV-24	13202	6810	6392	7.1	937
dMSP (7-8 Uhr)	869	357	512	8.7	76
dASP (17-18 Uhr)	1094	586	508	2.6	28

**Wochenende**

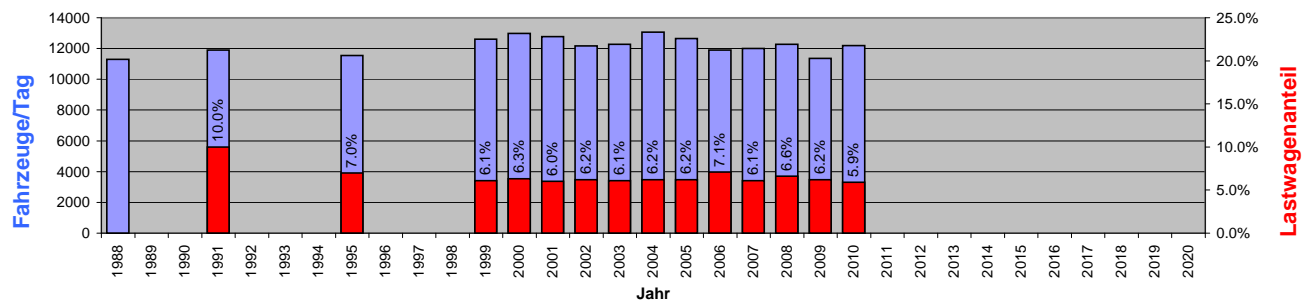
dSa	12788	6762	6026
dSo	6542	3459	3083

**Durchschnittlicher täglicher Verkehr (DTV; Jahresmittel)**

DTV Jahr	12191	6324	5867
----------	-------	------	------

Nt	5.8	5.8	5.7
Nn	1.0	1.0	1.0

**Entwicklung des durchschnittlichen täglichen Verkehrs (DTV)**



**Verkehrsdatenblatt**

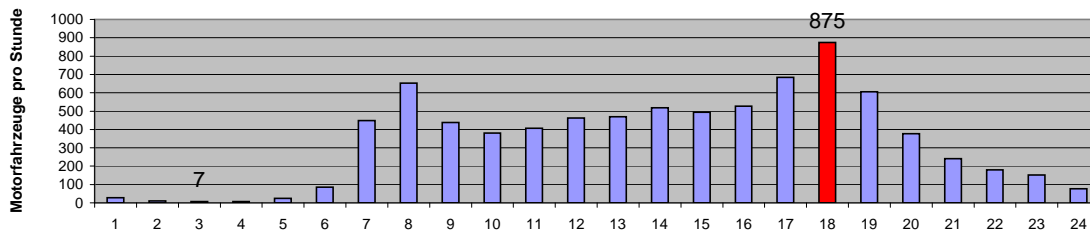
**Zählstelle Nr.** 52  
**Ortsbezeichnung** 00052 ROHR K244  
**Ausgewerteter Zeitraum** 24.4.2010 - 30.4.2010

**R1: Spur1: Rohr**  
**R2: Spur2: Rapperswil**

Tage	Querschnitt Fz/Tag	Richtung 1 Fz/Tag	Richtung 2 Fz/Tag	Wochenganglinie Querschnitt	Vergleich zum Wochenmittel
Montag	7716	4039	3677	Mo	103.72
Dienstag	8163	4203	3960	Di	109.73
Mittwoch	8512	4453	4059	Mi	114.42
Donnerstag	8441	4392	4049	Do	113.47
Freitag	7919	4095	3824	Fr	106.45
Samstag	6314	3383	2931	Sa	84.88
Sonntag	5009	2760	2249	So	67.33

0.00 50.00 % 100.00 150.00

**Tagesganglinie (Querschnitt) Mittel alle Werktage**



**Durchschnittswerte**

alle Tage	Querschnitt	Richtung 1	Richtung 2	LW-Anteil QS
	Fz/Tag	Fz/Tag	Fz/Tag	% LW/Tag
dTV-24	7439	3904	3536	
dTV-16 (06:00-22:00)	7037	3692	3345	
dTV-8 (22:00-06:00)	402	212	190	

**alle Werktage**

dWTV-24	8150	4236	3914
dMSP (7-8 Uhr)	652	320	332
dASP (17-18 Uhr)	875	472	403

**Wochenende**

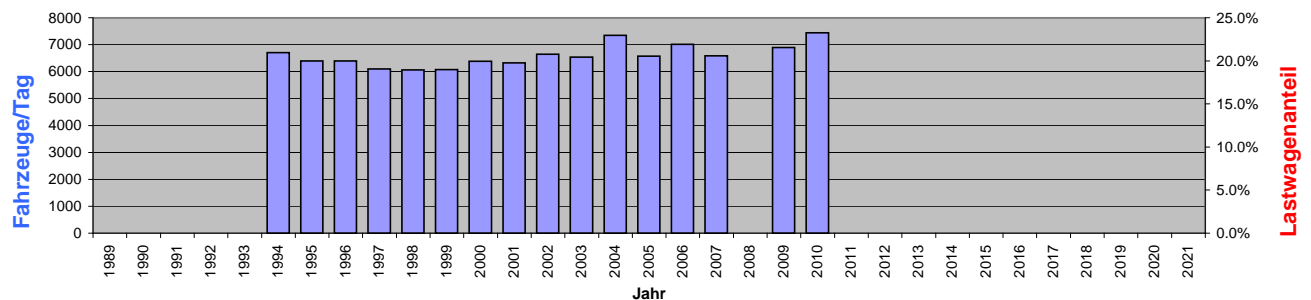
dSa	6314	3383	2931
dSo	5009	2760	2249

**Durchschnittlicher täglicher Verkehr (DTV; Jahresmittel)**

DTV Jahr	7439	3904	3536
----------	------	------	------

Nt	5.9	5.9	5.9
Nn	0.7	0.7	0.7

**Entwicklung des durchschnittlichen täglichen Verkehrs (DTV)**



**Verkehrsdatenblatt**

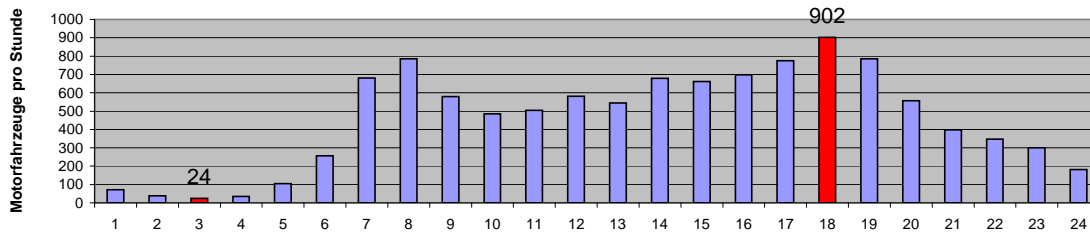
**Zählstelle Nr.** 119  
**Ortsbezeichnung** 119 AARAU K109  
**Ausgewerteter Zeitraum** 15.3.2010 - 28.3.2010

**R1: Spur1: Schönenwerd**  
**R2: Spur2: Aarau**

Tage	Querschnitt Fz/Tag	Richtung 1 Fz/Tag	Richtung 2 Fz/Tag	Wochenganglinie Querschnitt	Vergleich zum Wochenmittel
Montag	10286	4405	5881	Mo	100.21
Dienstag	10836	4638	6198	Di	105.57
Mittwoch	11083	4789	6294	Mi	107.98
Donnerstag	11164	4779	6385	Do	108.77
Freitag	11509	4908	6602	Fr	112.13
Samstag	10161	4347	5814	Sa	99.00
Sonntag	6809	2893	3917	So	66.34

0.00 50.00 % 100.00 150.00

**Tagesganglinie (Querschnitt) Mittel alle Werktage**



**Durchschnittswerte**

alle Tage	Querschnitt	Richtung 1	Richtung 2	LW-Anteil QS	
	Fz/Tag	Fz/Tag	Fz/Tag	%	LW/Tag
dTV-24	10264	4394	5870	5.7	581
dTV-16 (06:00-22:00)	9187	3933	5255	5.8	535
dTV-8 (22:00-06:00)	1076	461	615	4.3	46

**alle Werktage**

dWTV-24	10975	4704	6272	6.8	743
dMSP (7-8 Uhr)	786	173	613	7.1	56
dASP (17-18 Uhr)	902	510	393	3.2	29

**Wochenende**

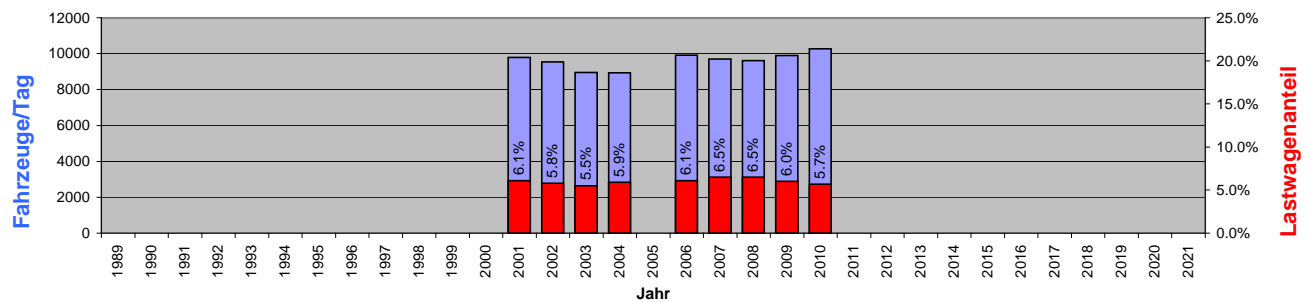
dSa	10161	4347	5814
dSo	6809	2893	3917

**Durchschnittlicher täglicher Verkehr (DTV; Jahresmittel)**

DTV Jahr	10264	4394	5870
----------	-------	------	------

Nt	5.6	5.6	5.6
Nn	1.3	1.3	1.3

**Entwicklung des durchschnittlichen täglichen Verkehrs (DTV)**



**Verkehrsdatenblatt**

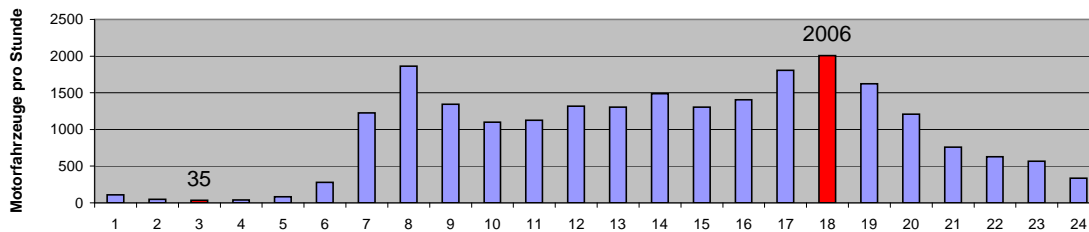
**Zählstelle Nr.** 347  
**Ortsbezeichnung** 00347 AARAU K108  
**Ausgewerteter Zeitraum** 15.3.2010 - 28.3.2010

**R1: Spur1:** Aarau  
**R2: Spur2:** Entfelden

Tage	Querschnitt Fz/Tag	Richtung 1 Fz/Tag	Richtung 2 Fz/Tag	Wochenganglinie Querschnitt	Vergleich zum Wochenmittel
Montag	21704	11072	10632	Mo	103.12
Dienstag	22628	11524	11104	Di	107.51
Mittwoch	23551	12036	11515	Mi	111.89
Donnerstag	23219	11838	11382	Do	110.31
Freitag	23954	12328	11626	Fr	113.81
Samstag	20027	10282	9745	Sa	95.15
Sonntag	12254	6335	5920	So	58.22

0.00 50.00 % 100.00 150.00

**Tagesganglinie (Querschnitt) Mittel alle Werktage**



**Durchschnittswerte**

alle Tage	Querschnitt	Richtung 1	Richtung 2	LW-Anteil QS	
	Fz/Tag	Fz/Tag	Fz/Tag	%	LW/Tag
dTV-24	21048	10773	10275	2.2	456
dTV-16 (06:00-22:00)	19455	10047	9408	2.2	423
dTV-8 (22:00-06:00)	1593	726	867	2.1	33

**alle Werktage**

dWTV-24	23011	11759	11252	2.5	586
dMSP (7-8 Uhr)	1865	1321	544	2.4	45
dASP (17-18 Uhr)	2006	757	1250	1	21

**Wochenende**

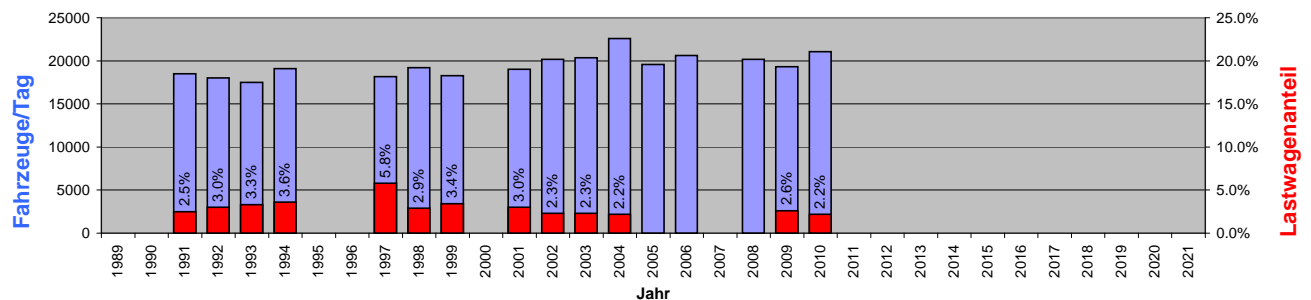
dSa	20027	10282	9745
dSo	12254	6335	5920

**Durchschnittlicher täglicher Verkehr (DTV; Jahresmittel)**

DTV Jahr	21048	10773	10275
----------	-------	-------	-------

Nt	5.8	5.8	5.7
Nn	1.0	0.8	1.1

**Entwicklung des durchschnittlichen täglichen Verkehrs (DTV)**



# Wochentabelle

## Stundenwerte - Durchschnitt

Querschnitt: 1001 AARAU TELLSTRASSE  
 Richtungen: Bachstrasse, Tramstrasse  
 Spuren: 1, 2  
 Klassen: PW, LW, LW+  
 Zeitraum: Mo 01.03.2010 bis So 14.03.2010  
 Diverses: Feiertage NICHT ignoriert, Behinderungen NICHT ignoriert

### Stundenwerte:

Anzahl Tage	2	2	2	2	2	2	2				
Wochentag:	Mo	Di	Mi	Do	Fr	Sa	So	Mo-So	Mo-Fr	Di-Do	Sa-So
00-01:	14	13	17	17	16	39	24	20	16	16	32
01-02:	6	9	12	6	8	12	11	9	8	9	11
02-03:	4	3	4	3	3	7	19	6	3	4	13
03-04:	6	2	1	2	5	6	11	5	3	2	9
04-05:	8	8	8	9	9	9	10	9	8	8	9
05-06:	25	26	30	28	28	15	12	24	28	28	14
06-07:	217	223	226	200	194	84	61	172	212	216	72
07-08:	314	315	331	319	299	78	38	242	316	322	58
08-09:	212	225	206	187	166	81	34	159	199	206	58
09-10:	200	188	172	177	162	98	64	151	180	179	80
10-11:	186	190	188	174	177	130	84	161	183	184	107
11-12:	200	214	224	208	200	133	95	182	209	216	114
12-13:	190	190	193	186	182	132	91	166	188	190	111
13-14:	246	226	262	226	198	148	102	201	232	238	125
14-15:	244	221	263	224	215	172	122	209	233	236	147
15-16:	260	225	242	218	232	157	144	211	236	229	150
16-17:	280	304	325	281	284	178	137	256	295	304	158
17-18:	364	372	380	344	279	163	110	288	348	366	137
18-19:	228	222	227	218	188	116	95	185	217	222	105
19-20:	140	153	171	147	129	96	80	131	148	157	88
20-21:	86	82	88	86	84	78	60	80	85	85	68
21-22:	62	74	66	68	58	39	35	57	65	69	37
22-23:	71	78	68	68	80	48	42	65	73	71	45
23-00:	44	42	41	44	60	52	45	47	46	42	49

### Tageswerte:

00-24:	3'602	3'605	3'748	3'441	3'253	2'069	1'526	3'035	3'530	3'598	1'797
06-22:	3'424	3'425	3'565	3'264	3'044	1'880	1'352	2'851	3'345	3'418	1'616
22-06:	178	180	182	177	208	188	174	184	185	180	181

### Morgenspitze:

Stundenwert:	314	315	331	319	299	78	38	242	316	322	58
% von 00-24:	9%	9%	9%	9%	9%	4%	3%	8%	9%	9%	3%

### Abendspitze:

Stundenwert:	364	372	380	344	279	163	110	288	348	366	137
% von 00-24:	10%	10%	10%	10%	9%	8%	7%	10%	10%	10%	8%

### Wochentagsfaktor und LSV-Werte:

Faktor:											
Nt:	214	214	223	204	190	118	84	178	209	214	101
Nt2:	3%	4%	4%	3%	4%	4%	3%	4%	4%	4%	4%
Nn:	22	22	23	22	26	24	22	23	23	22	23
Nn2:	5%	5%	5%	5%	5%	6%	7%	5%	5%	5%	6%

## Wochentabelle

### Stundenwerte - Durchschnitt

Querschnitt: 1001 AARAU TELLSTRASSE  
 Richtungen: Bachstrasse  
 Spuren: 1  
 Klassen: PW, LW, LW+  
 Zeitraum: Mo 01.03.2010 bis So 14.03.2010  
 Diverses: Feiertage NICHT ignoriert, Behinderungen NICHT ignoriert

#### Stundenwerte:

Anzahl Tage	2	2	2	2	2	2	2				
Wochentag:	Mo	Di	Mi	Do	Fr	Sa	So	Mo-So	Mo-Fr	Di-Do	Sa-So
00-01:	9	10	14	13	12	24	15	14	12	12	19
01-02:	4	8	7	4	6	6	7	6	6	6	6
02-03:	2	3	4	2	2	2	7	3	3	3	5
03-04:	4	2	0	2	5	4	8	4	3	2	6
04-05:	4	4	4	6	5	5	2	4	5	5	4
05-06:	13	15	18	16	16	8	6	13	15	16	7
06-07:	98	89	89	80	86	24	14	69	88	86	19
07-08:	152	164	170	172	148	50	26	126	162	169	38
08-09:	94	93	96	84	80	46	16	73	89	91	31
09-10:	93	94	90	74	88	50	34	75	88	86	42
10-11:	98	112	96	92	96	66	42	86	99	100	54
11-12:	110	116	135	114	115	72	48	101	118	122	60
12-13:	94	94	94	100	98	64	47	84	96	96	56
13-14:	127	114	134	114	94	78	48	101	116	121	63
14-15:	130	107	128	114	110	76	56	103	118	116	66
15-16:	149	135	142	125	125	94	74	120	135	134	84
16-17:	169	192	213	178	168	102	80	158	184	195	91
17-18:	205	210	226	201	158	87	62	164	200	212	75
18-19:	126	126	116	120	92	66	57	100	116	120	62
19-20:	83	94	97	86	72	48	43	75	86	92	45
20-21:	51	46	46	54	50	45	34	47	50	49	39
21-22:	32	44	30	36	32	20	24	31	35	36	22
22-23:	30	35	35	25	40	22	22	30	33	32	22
23-00:	32	30	29	28	38	32	34	32	32	29	34

#### Tageswerte:

00-24:	1'910	1'939	2'014	1'838	1'736	1'090	808	1'619	1'888	1'930	949
06-22:	1'812	1'832	1'902	1'742	1'612	985	706	1'513	1'780	1'826	846
22-06:	98	108	111	96	124	105	101	106	108	105	103

#### Morgenspitze:

Stundenwert:	152	164	170	172	148	50	26	126	162	169	38
% von 00-24:	8%	9%	9%	9%	9%	5%	3%	8%	9%	9%	4%

#### Abendspitze:

Stundenwert:	205	210	226	201	158	87	62	164	200	212	75
% von 00-24:	11%	11%	11%	11%	9%	8%	8%	10%	11%	11%	8%

#### Wochentagsfaktor und LSV-Werte:

Faktor:											
Nt:	113	114	119	109	101	62	44	95	111	114	53
Nt2:	4%	4%	4%	4%	5%	5%	3%	4%	4%	4%	4%
Nn:	12	13	14	12	16	13	13	13	13	13	13
Nn2:	7%	6%	6%	6%	6%	7%	9%	7%	6%	6%	8%



# Wochentabelle

## Stundenwerte - Durchschnitt

Querschnitt: 1001 AARAU TELLSTRASSE  
 Richtungen: Tramstrasse  
 Spuren: 2  
 Klassen: PW, LW, LW+  
 Zeitraum: Mo 01.03.2010 bis So 14.03.2010  
 Diverses: Feiertage NICHT ignoriert, Behinderungen NICHT ignoriert

### Stundenwerte:

Anzahl Tage	2	2	2	2	2	2	2				
Wochentag:	Mo	Di	Mi	Do	Fr	Sa	So	Mo-So	Mo-Fr	Di-Do	Sa-So
00-01:	6	3	3	4	4	16	9	6	4	3	12
01-02:	3	2	5	2	1	6	4	3	2	3	5
02-03:	1	0	1	0	0	4	12	3	1	0	8
03-04:	1	0	0	0	0	2	4	1	0	0	3
04-05:	4	3	4	4	4	4	8	4	4	4	6
05-06:	12	12	13	12	12	6	6	10	12	12	6
06-07:	118	134	137	121	107	60	47	104	124	131	54
07-08:	161	151	160	147	150	28	12	116	154	153	20
08-09:	118	132	110	103	86	36	18	86	110	115	27
09-10:	107	93	82	102	74	48	29	76	92	92	38
10-11:	88	78	92	82	80	64	42	75	84	84	52
11-12:	90	98	90	94	85	62	47	81	91	94	54
12-13:	95	96	99	86	84	68	44	82	92	94	56
13-14:	118	112	128	113	104	70	54	100	115	118	62
14-15:	114	114	136	110	106	96	66	106	116	120	81
15-16:	111	90	100	94	106	64	70	91	100	95	67
16-17:	110	112	112	102	116	77	56	98	111	109	67
17-18:	159	162	154	144	120	76	48	123	148	153	62
18-19:	102	96	112	98	96	50	38	85	101	102	44
19-20:	56	60	74	61	57	48	37	56	62	65	42
20-21:	34	37	42	32	34	32	26	34	36	37	29
21-22:	30	30	36	32	26	19	12	26	31	32	15
22-23:	42	42	33	42	41	26	20	35	40	39	23
23-00:	11	11	12	16	22	20	10	15	14	13	15

### Tageswerte:

00-24:	1'692	1'666	1'734	1'602	1'516	979	718	1'416	1'642	1'668	848
06-22:	1'613	1'594	1'662	1'522	1'432	896	645	1'338	1'565	1'592	770
22-06:	80	72	72	81	84	84	73	78	78	75	78

### Morgenspitze:

Stundenwert:	161	151	160	147	150	28	12	116	154	153	20
% von 00-24:	10%	9%	9%	9%	10%	3%	2%	8%	9%	9%	2%

### Abendspitze:

Stundenwert:	159	162	154	144	120	76	48	123	148	153	62
% von 00-24:	9%	10%	9%	9%	8%	8%	7%	9%	9%	9%	7%

### Wochentagsfaktor und LSV-Werte:

Faktor:											
Nt:	101	100	104	95	90	56	40	84	98	100	48
Nt2:	3%	3%	3%	3%	4%	4%	3%	3%	3%	3%	4%
Nn:	10	9	9	10	10	10	9	10	10	9	10
Nn2:	4%	3%	4%	4%	4%	4%	5%	4%	4%	4%	4%

**Verkehrsdatenblatt**

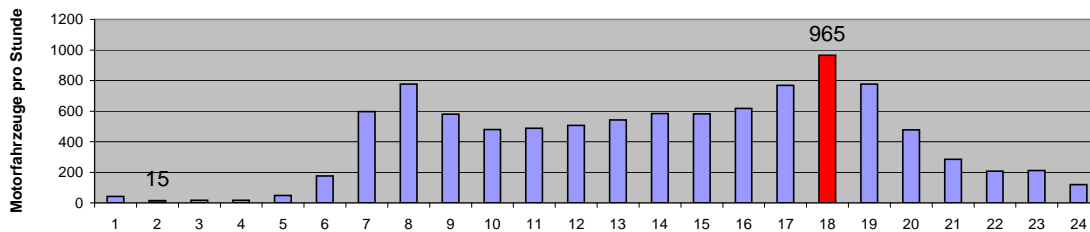
**Zählstelle Nr.** 656  
**Ortsbezeichnung** 00656 FRICK K107  
**Ausgewerteter Zeitraum** 15.3.2010 - 28.3.2010

**R1: Spur1:** Aarau  
**R2: Spur2:** Frick

Tage	Querschnitt Fz/Tag	Richtung 1 Fz/Tag	Richtung 2 Fz/Tag	Wochenganglinie Querschnitt	Vergleich zum Wochenmittel
Montag	9262	4700	4562	Mo	101.24
Dienstag	9668	4911	4758	Di	105.67
Mittwoch	9981	5045	4936	Mi	109.10
Donnerstag	10180	5141	5040	Do	111.27
Freitag	10313	5172	5141	Fr	112.72
Samstag	9046	4546	4500	Sa	98.88
Sonntag	5592	2851	2741	So	61.12

0.00 50.00 % 100.00 150.00

**Tagesganglinie (Querschnitt) Mittel alle Werktage**



**Durchschnittswerte**

alle Tage	Querschnitt	Richtung 1	Richtung 2	LW-Anteil QS	
	Fz/Tag	Fz/Tag	Fz/Tag	%	LW/Tag
dTV-24	9149	4623	4525	6.6	601
dTV-16 (06:00-22:00)	8498	4279	4219	6.7	569
dTV-8 (22:00-06:00)	651	345	306	5.1	33

**alle Werktage**

dWTV-24	9881	4993	4887	7.9	784
dMSP (7-8 Uhr)	778	374	404	8.2	64
dASP (17-18 Uhr)	965	495	470	4.1	40

**Wochenende**

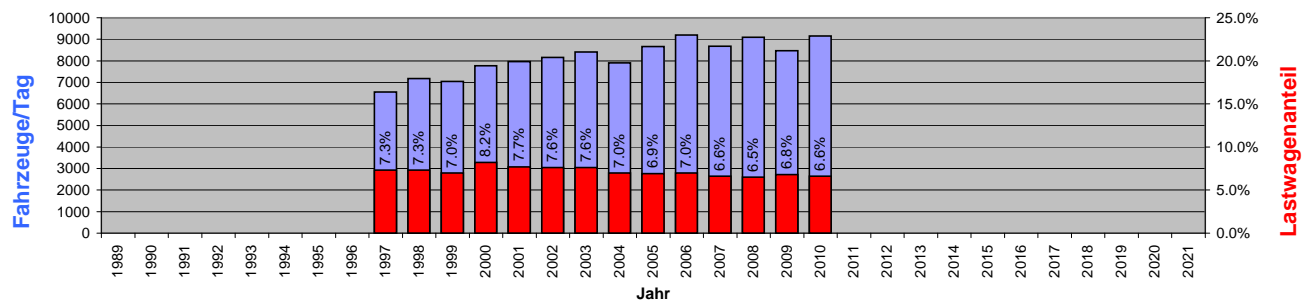
dSa	9046	4546	4500
dSo	5592	2851	2741

**Durchschnittlicher täglicher Verkehr (DTV; Jahresmittel)**

DTV Jahr	9149	4623	4525
----------	------	------	------

Nt	5.8	5.8	5.8
Nn	0.9	0.9	0.9

**Entwicklung des durchschnittlichen täglichen Verkehrs (DTV)**



**Verkehrsdatenblatt**

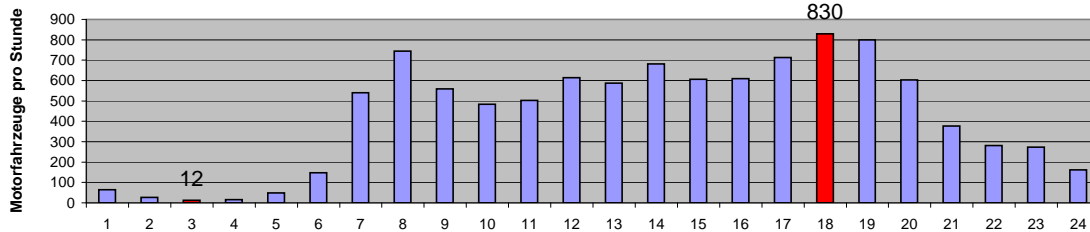
**Zählstelle Nr.** 665  
**Ortsbezeichnung** 00665 AARAU K243  
**Ausgewerteter Zeitraum** 1.3.2010 - 7.3.2010

**R1: Spur1:** Erlinsbach  
**R2: Spur2:** Aarau

Tage	Querschnitt Fz/Tag	Richtung 1 Fz/Tag	Richtung 2 Fz/Tag	Wochenganglinie Querschnitt	Vergleich zum Wochenmittel
Montag	9765	4939	4826	Mo	103.47
Dienstag	10058	5029	5029	Di	106.57
Mittwoch	10501	5293	5208	Mi	111.27
Donnerstag	10396	5259	5137	Do	110.16
Freitag	10679	5316	5363	Fr	113.15
Samstag	8266	4156	4110	Sa	87.59
Sonntag	6398	3369	3029	So	67.79

0.00 50.00 % 100.00 150.00

Tagesganglinie (Querschnitt) Mittel alle Werktage



**Durchschnittswerte**

alle Tage	Querschnitt	Richtung 1	Richtung 2	LW-Anteil QS	
	Fz/Tag	Fz/Tag	Fz/Tag	%	LW/Tag
dTV-24	9438	4766	4672	4.2	392
dTV-16 (06:00-22:00)	8669	4357	4311	4.3	370
dTV-8 (22:00-06:00)	769	409	360	2.7	21

**alle Werktage**

dWTV-24	10280	5167	5113	4.8	491
dMSP (7-8 Uhr)	744	212	532	5.6	42
dASP (17-18 Uhr)	830	517	313	3	25

**Wochenende**

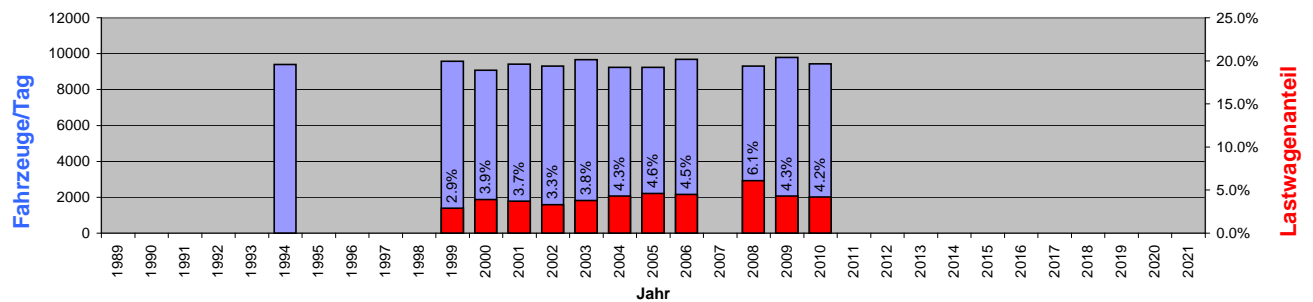
dSa	8266	4156	4110
dSo	6398	3369	3029

**Durchschnittlicher täglicher Verkehr (DTV; Jahresmittel)**

DTV Jahr	9438	4766	4672
----------	------	------	------

Nt	5.7	5.7	5.8
Nn	1.0	1.1	1.0

**Entwicklung des durchschnittlichen täglichen Verkehrs (DTV)**



# Wochentabelle

## Stundenwerte - Durchschnitt

Querschnitt: 0670 Buchs Lenzburgerstrasse  
 Richtungen: Aarau, Lenzburg  
 Spuren: 1, 2  
 Klassen: MR, PW, LW, LW+  
 Zeitraum: Mo 15.03.2010 bis So 28.03.2010  
 Diverses: Feiertage NICHT ignoriert, Behinderungen NICHT ignoriert

### Stundenwerte:

Anzahl Tage	2	2	2	2	2	2	2				
Wochentag:	Mo	Di	Mi	Do	Fr	Sa	So	Mo-So	Mo-Fr	Di-Do	Sa-So
00-01:	35	42	42	52	48	134	138	70	44	46	136
01-02:	14	19	20	20	20	75	89	37	19	20	82
02-03:	8	8	12	8	11	54	33	19	9	9	44
03-04:	22	22	20	22	24	36	62	30	22	22	49
04-05:	82	73	82	77	74	45	48	68	77	77	46
05-06:	170	168	166	184	174	78	38	139	172	172	58
06-07:	677	686	700	708	658	182	88	529	686	698	135
07-08:	1'028	1'112	1'083	1'112	1'053	302	76	824	1'078	1'102	189
08-09:	785	746	752	834	795	590	152	665	782	777	371
09-10:	740	724	762	810	852	834	258	711	778	765	546
10-11:	814	794	788	886	891	988	387	793	835	823	688
11-12:	880	898	906	965	970	1'144	392	879	924	923	768
12-13:	778	825	892	890	912	1'011	420	818	860	869	715
13-14:	956	973	972	1'010	1'034	1'087	474	929	989	985	781
14-15:	950	942	962	968	1'037	1'153	554	938	972	958	853
15-16:	956	1'004	964	1'052	1'094	1'167	558	971	1'014	1'007	862
16-17:	1'121	1'244	1'270	1'288	1'346	1'034	581	1'126	1'254	1'267	807
17-18:	1'440	1'446	1'468	1'524	1'327	805	504	1'216	1'441	1'479	655
18-19:	962	956	1'025	1'044	996	562	464	858	996	1'008	513
19-20:	562	634	709	740	665	368	324	572	662	695	346
20-21:	326	344	390	386	432	308	297	355	376	373	303
21-22:	266	292	356	285	308	246	186	277	302	311	216
22-23:	212	270	310	289	308	228	164	254	278	290	196
23-00:	123	130	133	160	222	176	89	148	154	141	132

### Tageswerte:

00-24:	13'908	14'350	14'786	15'314	15'252	12'610	6'376	13'228	14'722	14'817	9'492
06-22:	13'243	13'619	14'001	14'502	14'371	11'784	5'714	12'462	13'947	14'041	8'749
22-06:	664	732	785	812	881	826	661	766	775	776	744

### Morgenspitze:

Stundenwert:	1'028	1'112	1'083	1'112	1'053	302	76	824	1'078	1'102	189
% von 00-24:	7%	8%	7%	7%	7%	2%	1%	6%	7%	7%	2%

### Abendspitze:

Stundenwert:	1'440	1'446	1'468	1'524	1'327	805	504	1'216	1'441	1'479	655
% von 00-24:	10%	10%	10%	10%	9%	6%	8%	9%	10%	10%	7%

### Wochentagsfaktor und LSV-Werte:

Faktor:											
Nt:	828	851	875	906	898	736	357	779	872	878	547
Nt2:	4%	5%	5%	4%	4%	2%	2%	4%	4%	4%	2%
Nn:	83	91	98	101	110	103	83	96	97	97	93
Nn2:	4%	4%	4%	5%	4%	3%	2%	4%	4%	4%	3%

# Wochentabelle

## Stundenwerte - Durchschnitt

Querschnitt: 0670 Buchs Lenzburgerstrasse  
 Richtungen: Aarau  
 Spuren: 1  
 Klassen: MR, PW, LW, LW+  
 Zeitraum: Mo 15.03.2010 bis So 28.03.2010  
 Diverses: Feiertage NICHT ignoriert, Behinderungen NICHT ignoriert

### Stundenwerte:

Anzahl Tage	2	2	2	2	2	2	2				
Wochentag:	Mo	Di	Mi	Do	Fr	Sa	So	Mo-So	Mo-Fr	Di-Do	Sa-So
00-01:	16	18	22	28	26	65	70	35	22	23	67
01-02:	8	10	9	10	12	42	46	19	10	10	44
02-03:	4	4	5	2	8	30	18	10	5	4	24
03-04:	10	10	10	8	10	20	34	15	10	9	27
04-05:	32	34	37	35	35	22	31	32	35	35	26
05-06:	66	72	68	80	80	36	21	60	73	73	28
06-07:	390	402	404	418	374	118	64	310	398	408	91
07-08:	687	740	727	735	682	156	34	537	714	734	94
08-09:	478	445	454	476	455	280	100	384	462	458	190
09-10:	382	357	401	394	402	427	153	359	387	384	290
10-11:	412	410	404	456	479	497	192	407	432	423	344
11-12:	448	464	435	507	488	596	212	450	468	469	404
12-13:	421	432	488	464	498	532	198	433	461	462	365
13-14:	525	542	554	564	538	560	268	507	544	553	414
14-15:	512	524	527	519	560	614	297	508	529	523	456
15-16:	497	498	482	533	573	622	273	497	516	504	448
16-17:	568	652	660	675	703	554	294	587	652	662	424
17-18:	802	792	800	830	702	431	253	658	785	807	342
18-19:	514	532	582	554	552	291	228	465	547	556	260
19-20:	304	346	414	440	366	190	170	319	374	400	180
20-21:	155	154	206	194	228	142	152	176	187	184	147
21-22:	130	144	125	128	157	113	103	128	137	132	108
22-23:	110	126	151	148	173	122	88	131	142	142	105
23-00:	64	69	66	78	106	94	43	74	77	71	68

### Tageswerte:

00-24:	7'537	7'778	8'033	8'272	8'208	6'554	3'341	7'103	7'966	8'028	4'947
06-22:	7'226	7'434	7'664	7'884	7'759	6'124	2'990	6'726	7'594	7'661	4'557
22-06:	312	344	368	388	448	430	350	377	372	366	390

### Morgenspitze:

Stundenwert:	687	740	727	735	682	156	34	537	714	734	94
% von 00-24:	9%	10%	9%	9%	8%	2%	1%	8%	9%	9%	2%

### Abendspitze:

Stundenwert:	802	792	800	830	702	431	253	658	785	807	342
% von 00-24:	11%	10%	10%	10%	9%	7%	8%	9%	10%	10%	7%

### Wochentagsfaktor und LSV-Werte:

Faktor:											
Nt:	452	465	479	493	485	383	187	420	475	479	285
Nt2:	5%	5%	4%	4%	4%	2%	2%	4%	4%	4%	2%
Nn:	39	43	46	48	56	54	44	47	46	46	49
Nn2:	4%	5%	4%	5%	3%	3%	2%	4%	4%	5%	3%

# Wochentabelle

## Stundenwerte - Durchschnitt

Querschnitt: 0670 Buchs Lenzburgerstrasse  
 Richtungen: Lenzburg  
 Spuren: 2  
 Klassen: MR, PW, LW, LW+  
 Zeitraum: Mo 15.03.2010 bis So 28.03.2010  
 Diverses: Feiertage NICHT ignoriert, Behinderungen NICHT ignoriert

### Stundenwerte:

Anzahl Tage	2	2	2	2	2	2	2				
Wochentag:	Mo	Di	Mi	Do	Fr	Sa	So	Mo-So	Mo-Fr	Di-Do	Sa-So
00-01:	18	25	20	24	22	70	68	36	22	23	69
01-02:	6	8	10	10	9	34	44	17	9	10	38
02-03:	4	4	6	5	4	25	16	9	4	5	20
03-04:	12	12	10	14	14	16	28	15	13	12	22
04-05:	49	39	44	42	38	23	17	36	43	42	20
05-06:	104	96	98	104	94	42	16	79	99	99	29
06-07:	286	284	296	290	283	64	24	218	288	290	44
07-08:	342	372	356	377	371	147	42	287	363	368	94
08-09:	306	300	297	358	340	310	52	281	320	318	182
09-10:	359	368	360	416	449	407	105	352	390	381	256
10-11:	402	384	384	430	412	492	195	386	403	400	343
11-12:	432	433	472	458	482	548	180	429	455	454	364
12-13:	358	392	404	426	414	480	221	385	399	408	350
13-14:	430	431	418	446	496	526	207	422	444	432	367
14-15:	438	418	435	450	476	538	256	430	443	434	398
15-16:	458	507	483	518	522	544	285	474	498	503	415
16-17:	552	592	610	613	643	479	286	539	602	605	383
17-18:	638	654	668	694	626	374	252	558	656	672	313
18-19:	448	424	443	490	444	270	236	394	450	452	254
19-20:	258	288	294	301	299	179	154	253	288	294	166
20-21:	172	190	184	193	204	166	146	179	188	189	156
21-22:	136	148	232	157	152	133	82	149	165	179	108
22-23:	101	143	160	142	134	106	76	123	136	148	91
23-00:	59	61	66	83	116	82	46	73	77	70	64

### Tageswerte:

00-24:	6'370	6'572	6'753	7'042	7'044	6'056	3'034	6'125	6'757	6'789	4'545
06-22:	6'018	6'184	6'336	6'618	6'612	5'660	2'724	5'736	6'354	6'380	4'192
22-06:	353	388	416	424	432	396	310	389	403	410	354

### Morgenspitze:

Stundenwert:	342	372	356	377	371	147	42	287	363	368	94
% von 00-24:	5%	6%	5%	5%	5%	2%	1%	5%	5%	5%	2%

### Abendspitze:

Stundenwert:	638	654	668	694	626	374	252	558	656	672	313
% von 00-24:	10%	10%	10%	10%	9%	6%	8%	9%	10%	10%	7%

### Wochentagsfaktor und LSV-Werte:

Faktor:											
Nt:	376	387	396	414	413	354	170	358	397	399	262
Nt2:	4%	5%	5%	4%	4%	2%	2%	4%	5%	5%	2%
Nn:	44	48	52	53	54	50	39	49	50	51	44
Nn2:	4%	4%	4%	4%	4%	3%	3%	4%	4%	4%	3%

# Wochentabelle

## Stundenwerte - Durchschnitt

Querschnitt: 0794 Suhr Tramstrasse  
 Richtungen: Aarau, Suhr  
 Spuren: 1, 2  
 Klassen: MR, PW, LW, LW+  
 Zeitraum: Mo 15.03.2010 bis So 28.03.2010  
 Diverses: Feiertage NICHT ignoriert, Behinderungen NICHT ignoriert

### Stundenwerte:

Anzahl Tage	2	2	2	2	2	2	2				
Wochentag:	Mo	Di	Mi	Do	Fr	Sa	So	Mo-So	Mo-Fr	Di-Do	Sa-So
00-01:	47	32	66	66	86	230	216	106	60	55	222
01-02:	30	16	25	32	32	138	82	51	27	24	110
02-03:	20	12	24	22	23	100	146	50	20	19	123
03-04:	24	15	20	28	30	80	96	42	24	21	88
04-05:	83	85	92	90	90	74	82	85	88	89	78
05-06:	183	201	200	200	194	96	68	163	196	200	82
06-07:	584	585	598	600	558	195	90	458	585	594	143
07-08:	872	899	892	929	861	368	80	700	891	907	224
08-09:	736	826	774	740	759	592	230	665	767	780	411
09-10:	704	741	734	750	772	844	321	695	740	742	583
10-11:	732	777	802	792	896	981	411	770	800	790	696
11-12:	858	905	922	899	882	1'010	515	856	893	909	762
12-13:	792	818	784	791	822	996	534	791	801	798	765
13-14:	919	996	978	922	952	1'042	584	913	953	965	813
14-15:	904	901	910	873	929	1'084	704	901	903	894	894
15-16:	956	956	959	912	1'035	1'050	726	942	964	942	888
16-17:	1'116	1'083	1'138	1'106	1'158	960	752	1'045	1'120	1'109	856
17-18:	1'228	1'227	1'162	1'162	1'136	834	754	1'072	1'183	1'184	794
18-19:	962	974	1'042	985	996	732	626	902	992	1'000	679
19-20:	758	786	855	790	814	524	540	724	800	810	532
20-21:	462	520	474	564	578	402	418	488	520	519	410
21-22:	359	408	514	422	468	348	274	399	434	448	312
22-23:	338	376	392	401	462	375	220	366	394	390	297
23-00:	160	162	189	210	357	309	99	212	216	187	204

### Tageswerte:

00-24:	13'828	14'300	14'547	14'286	14'892	13'368	8'568	13'398	14'370	14'377	10'968
06-22:	12'943	13'400	13'539	13'236	13'617	11'966	7'560	12'323	13'347	13'392	9'763
22-06:	886	899	1'008	1'049	1'274	1'401	1'008	1'075	1'023	985	1'204

### Morgenspitze:

Stundenwert:	872	899	892	929	861	368	80	700	891	907	224
% von 00-24:	6%	6%	6%	7%	6%	3%	1%	5%	6%	6%	2%

### Abendspitze:

Stundenwert:	1'228	1'227	1'162	1'162	1'136	834	754	1'072	1'183	1'184	794
% von 00-24:	9%	9%	8%	8%	8%	6%	9%	8%	8%	8%	7%

### Wochentagsfaktor und LSV-Werte:

Faktor:											
Nt:	809	838	846	827	851	748	472	770	834	837	610
Nt2:	3%	4%	4%	4%	3%	2%	1%	3%	4%	4%	1%
Nn:	111	112	126	131	159	175	126	134	128	123	151
Nn2:	3%	3%	3%	4%	2%	1%	1%	2%	3%	3%	1%

# Wochentabelle

## Stundenwerte - Durchschnitt

Querschnitt: 0794 Suhr Tramstrasse  
 Richtungen: Aarau  
 Spuren: 1  
 Klassen: MR, PW, LW, LW+  
 Zeitraum: Mo 15.03.2010 bis So 28.03.2010  
 Diverses: Feiertage NICHT ignoriert, Behinderungen NICHT ignoriert

### Stundenwerte:

Anzahl Tage	2	2	2	2	2	2	2				
Wochentag:	Mo	Di	Mi	Do	Fr	Sa	So	Mo-So	Mo-Fr	Di-Do	Sa-So
00-01:	18	13	32	28	36	83	85	42	26	24	84
01-02:	15	10	10	14	18	53	34	22	14	12	43
02-03:	7	4	10	10	11	37	64	21	9	8	51
03-04:	9	7	8	12	14	30	40	17	10	9	35
04-05:	38	40	44	45	42	32	34	40	42	43	34
05-06:	98	108	108	108	102	52	32	87	105	108	42
06-07:	354	340	356	358	330	108	52	271	347	351	80
07-08:	552	567	582	592	539	222	36	441	566	580	130
08-09:	428	468	412	414	432	339	138	376	431	432	238
09-10:	349	396	382	390	398	456	190	366	383	389	323
10-11:	354	372	394	358	412	506	214	373	378	375	360
11-12:	335	365	378	384	368	472	290	371	366	376	381
12-13:	368	366	349	366	384	486	228	364	367	360	357
13-14:	526	568	542	518	524	526	298	500	535	543	412
14-15:	432	426	435	416	450	542	374	440	432	426	458
15-16:	444	410	441	408	458	492	332	426	432	419	412
16-17:	442	432	456	460	512	444	336	440	460	449	390
17-18:	504	511	462	490	464	364	358	450	486	488	361
18-19:	397	410	470	459	433	332	277	397	434	447	304
19-20:	346	377	426	378	379	261	254	346	381	394	258
20-21:	194	230	196	247	288	201	184	220	231	224	192
21-22:	153	154	166	184	216	164	135	167	174	168	150
22-23:	156	145	150	159	229	170	102	159	168	151	136
23-00:	68	70	79	80	158	144	42	92	91	76	93

### Tageswerte:

00-24:	6'588	6'786	6'892	6'881	7'196	6'516	4'130	6'427	6'869	6'853	5'323
06-22:	6'176	6'390	6'449	6'422	6'586	5'914	3'696	5'948	6'405	6'420	4'805
22-06:	411	396	442	458	610	602	433	479	464	432	518

### Morgenspitze:

Stundenwert:	552	567	582	592	539	222	36	441	566	580	130
% von 00-24:	8%	8%	8%	9%	8%	3%	1%	7%	8%	9%	2%

### Abendspitze:

Stundenwert:	504	511	462	490	464	364	358	450	486	488	361
% von 00-24:	8%	8%	7%	7%	6%	6%	9%	7%	7%	7%	7%

### Wochentagsfaktor und LSV-Werte:

Faktor:											
Nt:	386	399	403	401	412	370	231	372	400	401	300
Nt2:	3%	3%	4%	4%	3%	1%	0%	3%	3%	4%	1%
Nn:	51	50	55	57	76	75	54	60	58	54	65
Nn2:	4%	3%	5%	5%	3%	1%	1%	3%	4%	4%	1%



# Wochentabelle

## Stundenwerte - Durchschnitt

Querschnitt: 0794 Suhr Tramstrasse  
 Richtungen: Suhr  
 Spuren: 2  
 Klassen: MR, PW, LW, LW+  
 Zeitraum: Mo 15.03.2010 bis So 28.03.2010  
 Diverses: Feiertage NICHT ignoriert, Behinderungen NICHT ignoriert

### Stundenwerte:

Anzahl Tage	2	2	2	2	2	2	2				
Wochentag:	Mo	Di	Mi	Do	Fr	Sa	So	Mo-So	Mo-Fr	Di-Do	Sa-So
00-01:	28	19	35	37	50	146	130	64	34	30	138
01-02:	14	6	14	18	15	84	48	29	13	12	66
02-03:	13	7	13	12	12	64	82	29	11	11	72
03-04:	15	8	12	16	16	50	56	25	13	12	53
04-05:	44	45	48	44	48	41	48	46	46	46	44
05-06:	85	94	92	92	92	44	35	76	91	92	39
06-07:	230	246	242	241	228	86	38	187	237	243	62
07-08:	320	332	311	338	322	146	44	259	325	327	95
08-09:	308	358	361	327	328	252	92	289	336	348	172
09-10:	354	346	352	360	374	388	131	330	357	353	260
10-11:	378	405	408	433	484	476	198	397	422	415	336
11-12:	523	540	544	514	514	538	224	485	527	533	381
12-13:	424	452	435	424	438	510	306	427	434	437	408
13-14:	394	428	436	404	428	516	286	413	418	423	401
14-15:	472	474	474	456	478	543	329	461	471	468	436
15-16:	512	547	518	504	576	559	395	516	532	523	477
16-17:	674	652	682	646	646	516	416	605	660	660	466
17-18:	724	716	700	672	673	470	396	622	697	696	433
18-19:	565	564	571	526	562	401	348	505	558	554	375
19-20:	412	408	429	412	435	264	286	378	419	416	275
20-21:	269	290	278	318	290	202	234	269	289	295	218
21-22:	206	254	348	238	253	184	140	232	260	280	162
22-23:	182	232	242	242	233	204	118	208	226	238	161
23-00:	92	93	110	130	199	164	58	121	125	111	111

### Tageswerte:

00-24:	7'241	7'513	7'656	7'404	7'696	6'852	4'438	6'971	7'502	7'524	5'645
06-22:	6'766	7'010	7'090	6'814	7'030	6'053	3'864	6'375	6'942	6'971	4'958
22-06:	474	502	566	590	665	798	574	596	560	553	686

### Morgenspitze:

Stundenwert:	320	332	311	338	322	146	44	259	325	327	95
% von 00-24:	4%	4%	4%	5%	4%	2%	1%	4%	4%	4%	2%

### Abendspitze:

Stundenwert:	724	716	700	672	673	470	396	622	697	696	433
% von 00-24:	10%	10%	9%	9%	9%	7%	9%	9%	9%	9%	8%

### Wochentagsfaktor und LSV-Werte:

Faktor:											
Nt:	423	438	443	426	439	378	241	398	434	436	310
Nt2:	4%	4%	4%	4%	4%	2%	1%	3%	4%	4%	2%
Nn:	59	63	71	74	83	100	72	74	70	69	86
Nn2:	2%	2%	3%	3%	2%	1%	1%	2%	2%	3%	1%

# Wochentabelle

## Stundenwerte - Durchschnitt

Querschnitt: 0813 RUPPERSWIL K112  
 Richtungen: Aarau, Brugg  
 Spuren: 1, 2  
 Klassen: PW, LW, LW+  
 Zeitraum: Mo 15.03.2010 bis So 28.03.2010  
 Diverses: Feiertage NICHT ignoriert, Behinderungen NICHT ignoriert

### Stundenwerte:

Anzahl Tage	2	2	2	2	2	2	2				
Wochentag:	Mo	Di	Mi	Do	Fr	Sa	So	Mo-So	Mo-Fr	Di-Do	Sa-So
00-01:	40	64	73	53	70	206	230	105	60	63	218
01-02:	26	27	31	32	44	102	142	58	32	30	122
02-03:	18	24	27	24	28	86	52	37	24	25	69
03-04:	26	31	28	30	32	54	98	43	30	30	76
04-05:	80	81	83	82	86	65	70	78	82	82	67
05-06:	239	254	252	241	240	99	44	196	245	249	72
06-07:	1'004	985	964	1'004	967	172	86	740	985	984	129
07-08:	1'378	1'400	1'354	1'406	1'316	408	92	1'050	1'371	1'387	250
08-09:	956	936	936	927	926	578	201	780	936	933	390
09-10:	732	774	768	811	822	802	310	717	782	785	556
10-11:	740	789	826	856	932	948	392	783	828	824	670
11-12:	760	840	910	926	973	957	478	835	882	892	718
12-13:	788	851	1'014	848	929	973	551	850	886	904	762
13-14:	990	994	1'057	1'071	1'086	983	642	975	1'039	1'041	812
14-15:	967	968	1'068	1'004	1'099	1'064	706	982	1'021	1'014	885
15-16:	1'009	1'078	1'048	1'082	1'154	988	710	1'010	1'075	1'070	849
16-17:	1'314	1'342	1'304	1'338	1'385	983	746	1'202	1'336	1'328	865
17-18:	1'449	1'428	1'456	1'486	1'354	880	773	1'261	1'435	1'457	826
18-19:	1'012	1'080	1'152	1'163	1'077	722	610	974	1'097	1'132	666
19-20:	618	709	752	744	802	518	541	669	725	735	530
20-21:	364	412	442	466	478	386	392	420	432	440	389
21-22:	293	329	404	356	389	336	281	341	354	363	308
22-23:	252	330	358	373	374	326	219	319	337	354	272
23-00:	137	160	162	194	320	287	104	195	194	172	196

### Tageswerte:

00-24:	15'194	15'884	16'470	16'515	16'884	12'924	8'472	14'620	16'189	16'290	10'698
06-22:	14'375	14'914	15'455	15'486	15'690	11'698	7'512	13'590	15'184	15'285	9'604
22-06:	818	970	1'014	1'029	1'194	1'226	960	1'030	1'005	1'004	1'093

### Morgenspitze:

Stundenwert:	1'378	1'400	1'354	1'406	1'316	408	92	1'050	1'371	1'387	250
% von 00-24:	9%	9%	8%	9%	8%	3%	1%	7%	9%	9%	2%

### Abendspitze:

Stundenwert:	1'449	1'428	1'456	1'486	1'354	880	773	1'261	1'435	1'457	826
% von 00-24:	10%	9%	9%	9%	8%	7%	9%	9%	9%	9%	8%

### Wochentagsfaktor und LSV-Werte:

Faktor:											
Nt:	898	932	966	968	981	731	469	849	949	955	600
Nt2:	8%	8%	8%	8%	8%	2%	1%	7%	8%	8%	2%
Nn:	102	121	127	129	149	153	120	129	126	126	137
Nn2:	5%	5%	6%	5%	5%	3%	2%	4%	5%	6%	2%

# Wochentabelle

## Stundenwerte - Durchschnitt

Querschnitt: 0813 RUPPERSWIL K112  
 Richtungen: Aarau  
 Spuren: 1  
 Klassen: PW, LW, LW+  
 Zeitraum: Mo 15.03.2010 bis So 28.03.2010  
 Diverses: Feiertage NICHT ignoriert, Behinderungen NICHT ignoriert

### Stundenwerte:

Anzahl Tage	2	2	2	2	2	2	2				
Wochentag:	Mo	Di	Mi	Do	Fr	Sa	So	Mo-So	Mo-Fr	Di-Do	Sa-So
00-01:	23	30	38	25	36	98	114	52	30	31	106
01-02:	14	12	16	14	23	56	67	29	16	14	62
02-03:	8	11	13	11	13	43	26	18	11	12	34
03-04:	16	16	16	14	15	28	51	22	16	16	40
04-05:	56	60	58	60	62	39	42	54	59	59	40
05-06:	133	138	146	136	133	47	24	108	137	140	36
06-07:	538	530	525	550	529	90	43	401	534	535	66
07-08:	698	738	677	720	684	232	42	542	703	711	138
08-09:	482	476	476	480	488	329	96	404	480	478	212
09-10:	380	401	416	417	421	446	160	377	407	412	303
10-11:	382	396	406	410	480	481	198	393	415	404	340
11-12:	353	399	434	458	434	456	228	394	416	430	342
12-13:	374	407	528	386	445	471	269	411	428	440	370
13-14:	520	520	554	558	556	504	321	505	542	544	413
14-15:	490	494	546	496	534	547	347	493	512	512	447
15-16:	485	494	493	530	544	460	354	480	509	506	407
16-17:	611	640	594	637	647	446	388	566	626	624	417
17-18:	722	720	738	744	666	378	386	622	718	734	382
18-19:	462	545	569	564	521	340	290	470	532	559	315
19-20:	260	306	349	344	344	267	279	307	320	333	273
20-21:	192	187	211	210	237	184	216	205	208	203	200
21-22:	152	141	186	172	220	186	155	173	174	166	170
22-23:	136	169	178	196	196	188	118	169	175	181	154
23-00:	68	80	78	84	152	146	56	95	92	80	101

### Tageswerte:

00-24:	7'554	7'912	8'245	8'214	8'378	6'462	4'272	7'291	8'061	8'124	5'367
06-22:	7'101	7'396	7'702	7'674	7'748	5'818	3'772	6'744	7'524	7'591	4'795
22-06:	454	516	542	540	630	645	499	547	537	533	572

### Morgenspitze:

Stundenwert:	698	738	677	720	684	232	42	542	703	711	138
% von 00-24:	9%	9%	8%	9%	8%	4%	1%	7%	9%	9%	3%

### Abendspitze:

Stundenwert:	722	720	738	744	666	378	386	622	718	734	382
% von 00-24:	10%	9%	9%	9%	8%	6%	9%	9%	9%	9%	7%

### Wochentagsfaktor und LSV-Werte:

Faktor:											
Nt:	444	462	481	480	484	364	236	422	470	474	300
Nt2:	8%	8%	8%	8%	7%	2%	1%	7%	8%	8%	2%
Nn:	57	65	68	68	79	81	62	68	67	67	72
Nn2:	5%	6%	7%	6%	6%	2%	1%	5%	6%	6%	2%

# Wochentabelle

## Stundenwerte - Durchschnitt

Querschnitt: 0813 RUPPERSWIL K112  
 Richtungen: Brugg  
 Spuren: 2  
 Klassen: PW, LW, LW+  
 Zeitraum: Mo 15.03.2010 bis So 28.03.2010  
 Diverses: Feiertage NICHT ignoriert, Behinderungen NICHT ignoriert

### Stundenwerte:

Anzahl Tage	2	2	2	2	2	2	2				
Wochentag:	Mo	Di	Mi	Do	Fr	Sa	So	Mo-So	Mo-Fr	Di-Do	Sa-So
00-01:	18	34	35	28	34	108	116	53	30	32	112
01-02:	12	16	15	18	20	46	76	29	16	16	61
02-03:	10	13	14	14	15	44	26	19	13	14	34
03-04:	10	14	12	16	17	26	48	20	14	14	37
04-05:	24	22	24	22	24	26	28	24	23	23	27
05-06:	106	116	106	104	107	52	20	87	108	109	36
06-07:	467	454	438	453	438	82	44	340	450	449	63
07-08:	680	662	678	686	632	175	49	509	668	675	112
08-09:	474	459	460	448	438	250	105	376	456	455	177
09-10:	352	374	352	394	402	356	150	340	375	373	252
10-11:	358	392	420	446	452	467	194	390	414	419	330
11-12:	407	440	476	468	539	501	250	440	466	461	376
12-13:	415	444	486	462	484	502	282	439	458	464	392
13-14:	470	474	503	514	529	478	321	470	498	497	400
14-15:	478	474	522	509	565	517	359	489	510	502	438
15-16:	524	584	556	553	611	528	357	530	566	564	442
16-17:	702	701	710	701	738	537	358	636	711	704	448
17-18:	726	707	718	742	689	502	387	639	717	722	444
18-19:	550	536	583	600	556	383	320	504	565	573	351
19-20:	359	403	402	400	458	252	262	362	404	402	257
20-21:	172	225	231	256	242	202	176	215	225	237	189
21-22:	140	188	218	183	170	150	126	168	180	196	138
22-23:	116	161	180	176	178	138	100	150	162	172	119
23-00:	68	79	85	110	168	141	49	100	102	92	95

### Tageswerte:

00-24:	7'639	7'972	8'224	8'301	8'506	6'461	4'200	7'329	8'128	8'166	5'330
06-22:	7'274	7'518	7'752	7'812	7'942	5'880	3'739	6'845	7'660	7'695	4'810
22-06:	365	454	472	488	564	581	461	484	469	471	521

### Morgenspitze:

Stundenwert:	680	662	678	686	632	175	49	509	668	675	112
% von 00-24:	9%	8%	8%	8%	7%	3%	1%	7%	8%	8%	2%

### Abendspitze:

Stundenwert:	726	707	718	742	689	502	387	639	717	722	444
% von 00-24:	10%	9%	9%	9%	8%	8%	9%	9%	9%	9%	8%

### Wochentagsfaktor und LSV-Werte:

Faktor:											
Nt:	455	470	485	488	496	368	234	428	479	481	301
Nt2:	8%	8%	8%	8%	8%	2%	1%	7%	8%	8%	2%
Nn:	46	57	59	61	70	73	58	60	59	59	65
Nn2:	5%	5%	5%	4%	4%	3%	3%	4%	5%	5%	3%

# Wochentabelle

## Stundenwerte - Durchschnitt

Querschnitt: 0822 OBERENTFELDEN K108  
 Richtungen: Aarau, Schöftland  
 Spuren: 1, 2  
 Klassen: PW, LW, LW+  
 Zeitraum: Mo 15.03.2010 bis So 28.03.2010  
 Diverses: Feiertage NICHT ignoriert, Behinderungen NICHT ignoriert

### Stundenwerte:

Anzahl Tage	2	2	2	2	2	2	2				
Wochentag:	Mo	Di	Mi	Do	Fr	Sa	So	Mo-So	Mo-Fr	Di-Do	Sa-So
00-01:	92	108	132	133	178	402	435	211	128	124	419
01-02:	40	56	62	56	78	211	283	112	59	58	247
02-03:	46	42	47	54	62	144	101	71	50	48	123
03-04:	73	66	66	67	72	116	185	92	68	66	150
04-05:	182	168	166	167	187	141	132	163	174	167	137
05-06:	474	496	524	513	510	185	114	402	503	511	150
06-07:	1'732	1'717	1'726	1'708	1'647	388	149	1'295	1'706	1'717	269
07-08:	2'325	2'410	2'334	2'350	2'206	868	176	1'810	2'325	2'365	522
08-09:	1'463	1'576	1'540	1'602	1'560	1'064	350	1'308	1'548	1'573	707
09-10:	1'104	1'115	1'322	1'249	1'260	1'342	510	1'129	1'210	1'229	926
10-11:	1'144	1'169	1'252	1'272	1'308	1'532	597	1'182	1'229	1'231	1'065
11-12:	1'262	1'394	1'456	1'402	1'434	1'666	732	1'335	1'390	1'418	1'200
12-13:	1'360	1'358	1'441	1'404	1'511	1'759	828	1'380	1'415	1'401	1'294
13-14:	1'586	1'638	1'668	1'680	1'691	1'823	990	1'582	1'652	1'662	1'406
14-15:	1'472	1'494	1'566	1'538	1'702	1'835	1'096	1'529	1'554	1'532	1'465
15-16:	1'548	1'620	1'706	1'678	1'906	1'758	1'118	1'619	1'692	1'668	1'438
16-17:	2'032	2'158	2'129	2'107	2'247	1'737	1'143	1'936	2'134	2'131	1'440
17-18:	2'454	2'469	2'479	2'441	2'180	1'530	1'092	2'092	2'405	2'463	1'311
18-19:	1'847	1'960	1'904	1'941	1'879	1'268	968	1'681	1'906	1'935	1'118
19-20:	1'199	1'280	1'312	1'296	1'356	874	756	1'153	1'289	1'296	815
20-21:	660	706	748	928	870	587	644	734	782	794	616
21-22:	562	594	696	650	627	542	438	587	626	646	490
22-23:	482	583	644	562	634	645	334	555	581	596	490
23-00:	262	286	364	404	554	550	218	377	374	351	384

### Tageswerte:

00-24:	25'400	26'464	27'282	27'200	27'656	22'970	13'390	24'337	26'800	26'982	18'180
06-22:	23'748	24'658	25'279	25'244	25'382	20'574	11'586	22'353	24'862	25'061	16'080
22-06:	1'651	1'806	2'004	1'955	2'274	2'395	1'803	1'984	1'938	1'922	2'099

### Morgenspitze:

Stundenwert:	2'325	2'410	2'334	2'350	2'206	868	176	1'810	2'325	2'365	522
% von 00-24:	9%	9%	9%	9%	8%	4%	1%	7%	9%	9%	3%

### Abendspitze:

Stundenwert:	2'454	2'469	2'479	2'441	2'180	1'530	1'092	2'092	2'405	2'463	1'311
% von 00-24:	10%	9%	9%	9%	8%	7%	8%	9%	9%	9%	7%

### Wochentagsfaktor und LSV-Werte:

Faktor:											
Nt:	1'484	1'541	1'580	1'578	1'586	1'286	724	1'397	1'554	1'566	1'005
Nt2:	7%	7%	7%	7%	7%	3%	1%	6%	7%	7%	2%
Nn:	206	226	250	244	284	299	225	248	242	240	262
Nn2:	9%	9%	9%	9%	8%	4%	2%	7%	9%	9%	3%

# Wochentabelle

## Stundenwerte - Durchschnitt

Querschnitt: 0822 OBERENTFELDEN K108  
 Richtungen: Aarau  
 Spuren: 1  
 Klassen: PW, LW, LW+  
 Zeitraum: Mo 15.03.2010 bis So 28.03.2010  
 Diverses: Feiertage NICHT ignoriert, Behinderungen NICHT ignoriert

### Stundenwerte:

Anzahl Tage	2	2	2	2	2	2	2				
Wochentag:	Mo	Di	Mi	Do	Fr	Sa	So	Mo-So	Mo-Fr	Di-Do	Sa-So
00-01:	52	52	62	68	89	210	236	110	64	60	223
01-02:	20	32	37	31	52	118	149	63	35	34	133
02-03:	28	24	30	32	38	67	52	39	30	29	60
03-04:	40	40	36	36	42	69	105	53	39	37	87
04-05:	112	98	100	95	110	85	71	96	103	97	78
05-06:	246	254	264	252	272	94	62	206	258	257	78
06-07:	1'024	996	1'010	1'000	965	206	91	756	999	1'002	149
07-08:	1'466	1'504	1'436	1'476	1'390	513	73	1'123	1'454	1'472	293
08-09:	933	994	944	964	948	585	186	793	956	967	386
09-10:	635	616	714	710	676	728	264	620	670	680	496
10-11:	602	593	629	642	662	818	266	602	626	621	542
11-12:	570	630	677	649	664	814	366	624	638	652	590
12-13:	697	691	720	694	749	833	420	686	710	701	626
13-14:	877	879	916	880	892	920	503	838	889	892	712
14-15:	754	744	774	758	842	932	577	768	774	758	754
15-16:	715	718	782	791	848	858	558	753	771	764	708
16-17:	868	930	920	905	960	830	572	855	917	918	701
17-18:	1'092	1'112	1'135	1'085	950	735	554	952	1'075	1'110	644
18-19:	908	972	967	950	880	620	536	833	935	963	578
19-20:	606	636	680	644	666	470	428	590	647	654	448
20-21:	289	322	383	432	440	318	356	363	373	379	337
21-22:	217	240	271	294	305	284	260	267	265	268	272
22-23:	220	251	274	265	312	320	174	260	264	264	248
23-00:	132	148	168	198	264	288	118	188	182	172	203

### Tageswerte:

00-24:	13'104	13'473	13'928	13'850	14'014	11'715	6'974	12'437	13'674	13'751	9'344
06-22:	12'254	12'575	12'957	12'872	12'836	10'464	6'006	11'423	12'699	12'802	8'235
22-06:	850	898	972	978	1'179	1'251	968	1'014	975	949	1'109

### Morgenspitze:

Stundenwert:	1'466	1'504	1'436	1'476	1'390	513	73	1'123	1'454	1'472	293
% von 00-24:	11%	11%	10%	11%	10%	4%	1%	9%	11%	11%	3%

### Abendspitze:

Stundenwert:	1'092	1'112	1'135	1'085	950	735	554	952	1'075	1'110	644
% von 00-24:	8%	8%	8%	8%	7%	6%	8%	8%	8%	8%	7%

### Wochentagsfaktor und LSV-Werte:

Faktor:											
Nt:	766	786	810	805	802	654	375	714	794	800	515
Nt2:	7%	7%	7%	7%	7%	3%	1%	6%	7%	7%	2%
Nn:	106	112	121	122	147	156	121	127	122	119	139
Nn2:	7%	8%	8%	8%	7%	4%	1%	6%	8%	8%	3%

# Wochentabelle

## Stundenwerte - Durchschnitt

Querschnitt: 0822 OBERENTFELDEN K108  
 Richtungen: Schöffland  
 Spuren: 2  
 Klassen: PW, LW, LW+  
 Zeitraum: Mo 15.03.2010 bis So 28.03.2010  
 Diverses: Feiertage NICHT ignoriert, Behinderungen NICHT ignoriert

### Stundenwerte:

Anzahl Tage	2	2	2	2	2	2	2				
Wochentag:	Mo	Di	Mi	Do	Fr	Sa	So	Mo-So	Mo-Fr	Di-Do	Sa-So
00-01:	40	57	70	65	88	193	199	102	64	64	196
01-02:	20	24	24	25	26	94	134	50	24	24	114
02-03:	18	18	16	22	24	78	48	32	20	19	63
03-04:	34	26	30	30	29	46	80	39	30	29	63
04-05:	70	71	66	72	76	56	62	68	71	70	59
05-06:	228	242	260	260	238	90	52	196	246	254	71
06-07:	708	722	716	708	682	182	58	539	707	715	120
07-08:	858	906	898	874	816	355	103	687	871	893	229
08-09:	530	582	596	638	612	480	164	515	592	606	322
09-10:	470	500	608	539	584	614	245	508	540	549	430
10-11:	541	576	623	631	647	714	332	580	604	610	523
11-12:	691	765	780	754	770	852	367	711	752	766	610
12-13:	663	666	722	710	762	926	408	694	705	699	667
13-14:	709	759	752	800	798	903	486	744	764	770	695
14-15:	718	750	792	780	860	904	518	760	780	774	711
15-16:	832	902	924	887	1'058	900	560	866	921	904	730
16-17:	1'164	1'228	1'208	1'202	1'287	906	572	1'081	1'218	1'213	739
17-18:	1'362	1'358	1'344	1'356	1'230	794	538	1'140	1'330	1'352	666
18-19:	939	988	938	992	999	648	432	848	971	972	540
19-20:	592	645	632	651	690	404	328	563	642	642	366
20-21:	370	383	365	496	430	268	289	372	409	415	279
21-22:	344	353	426	356	322	258	179	320	360	378	219
22-23:	262	332	370	296	322	324	160	295	316	333	242
23-00:	131	138	196	205	290	262	100	189	192	180	182

### Tageswerte:

00-24:	12'296	12'992	13'354	13'349	13'642	11'254	6'416	11'900	13'126	13'231	8'835
06-22:	11'494	12'083	12'322	12'372	12'547	10'110	5'580	10'930	12'164	12'259	7'845
22-06:	801	908	1'032	977	1'095	1'144	836	970	963	972	990

### Morgenspitze:

Stundenwert:	858	906	898	874	816	355	103	687	871	893	229
% von 00-24:	7%	7%	7%	7%	6%	3%	2%	6%	7%	7%	3%

### Abendspitze:

Stundenwert:	1'362	1'358	1'344	1'356	1'230	794	538	1'140	1'330	1'352	666
% von 00-24:	11%	10%	10%	10%	9%	7%	8%	10%	10%	10%	8%

### Wochentagsfaktor und LSV-Werte:

Faktor:											
Nt:	718	755	770	773	784	632	349	683	760	766	490
Nt2:	8%	7%	7%	8%	7%	3%	1%	6%	7%	7%	2%
Nn:	100	114	129	122	137	143	104	121	120	122	124
Nn2:	11%	11%	10%	11%	9%	4%	2%	8%	10%	10%	3%

**Verkehrsdatenblatt**

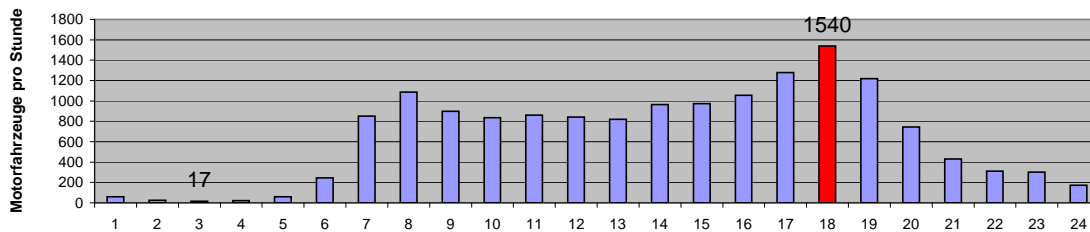
**Zählstelle Nr.** 916  
**Ortsbezeichnung** 916 FRICK K292  
**Ausgewerteter Zeitraum** 15.3.2010 - 28.3.2010

**R1: Spur1: Anschluss A3**  
**R2: Spur2: Frick**

Tage	Querschnitt Fz/Tag	Richtung 1 Fz/Tag	Richtung 2 Fz/Tag	Wochenganglinie Querschnitt	Vergleich zum Wochenmittel
Montag	14561	7255	7307	Mo	100.22
Dienstag	15103	7513	7590	Di	103.95
Mittwoch	15629	7734	7896	Mi	107.57
Donnerstag	16134	8025	8109	Do	111.05
Freitag	16716	8318	8398	Fr	115.05
Samstag	14838	7380	7459	Sa	102.13
Sonntag	8723	4310	4413	So	60.04

0.00 50.00 % 100.00 150.00

**Tagesganglinie (Querschnitt) Mittel alle Werktage**



**Durchschnittswerte**

alle Tage	Querschnitt	Richtung 1	Richtung 2	LW-Anteil QS	
	Fz/Tag	Fz/Tag	Fz/Tag	%	LW/Tag
dTV-24	14529	7219	7310	4.7	677
dTV-16 (06:00-22:00)	13602	6758	6844	4.7	640
dTV-8 (22:00-06:00)	927	461	466	4	37

**alle Werktage**

dWTV-24	15628	7769	7860	5.5	855
dMSP (7-8 Uhr)	1088	631	457	7.2	78
dASP (17-18 Uhr)	1540	674	867	2.7	42

**Wochenende**

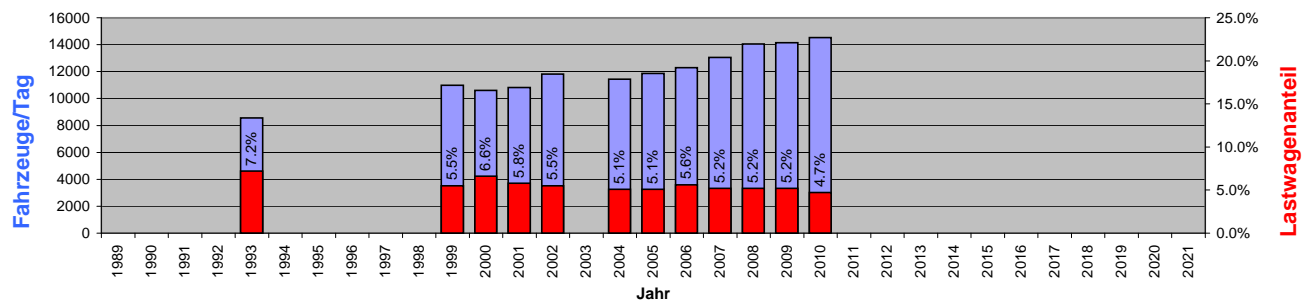
dSa	14838	7380	7459
dSo	8723	4310	4413

**Durchschnittlicher täglicher Verkehr (DTV; Jahresmittel)**

DTV Jahr	14529	7219	7310
----------	-------	------	------

Nt	5.9	5.9	5.9
Nn	0.8	0.8	0.8

**Entwicklung des durchschnittlichen täglichen Verkehrs (DTV)**





**Verkehrsdatenblatt**

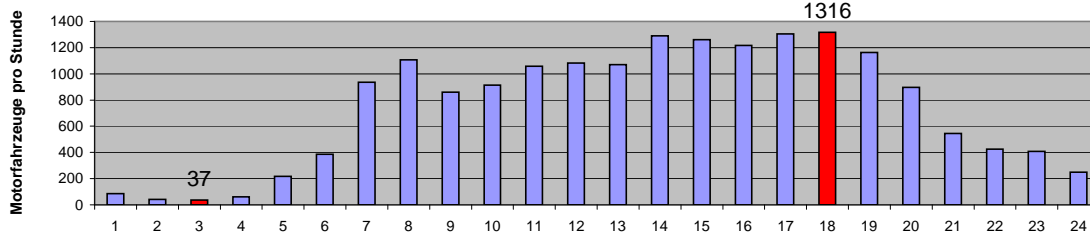
**Zählstelle Nr.** 985  
**Ortsbezeichnung** 985 SUHR K235  
**Ausgewerteter Zeitraum** 15.3.2010 - 28.3.2010

**R1: Spur 1: Buchs**  
**R2: Spur 2: Suhr**

Tage	Querschnitt Fz/Tag	Richtung 1 Fz/Tag	Richtung 2 Fz/Tag	Wochenganglinie Querschnitt	Vergleich zum Wochenmittel
Montag	16910	8781	8129	Mo	100.79
Dienstag	17429	9114	8316	Di	103.89
Mittwoch	17715	9246	8469	Mi	105.59
Donnerstag	18538	9694	8844	Do	110.50
Freitag	19049	10010	9040	Fr	113.54
Samstag	18337	9311	9026	Sa	109.30
Sonntag	9459	4733	4726	So	56.38

0.00 50.00 % 100.00 150.00

**Tagesganglinie (Querschnitt) Mittel alle Werktage**



**Durchschnittswerte**

alle Tage	Querschnitt	Richtung 1	Richtung 2	LW-Anteil QS	
	Fz/Tag	Fz/Tag	Fz/Tag	%	LW/Tag
dTV-24	16776	8698	8078	6	1010
dTV-16 (06:00-22:00)	15310	7934	7377	6.1	932
dTV-8 (22:00-06:00)	1466	764	702	5.3	78

**alle Werktage**

dWTV-24	17928	9369	8559	7.2	1298
dMSP (7-8 Uhr)	1107	646	462	9.2	102
dASP (17-18 Uhr)	1316	709	607	2.4	32

**Wochenende**

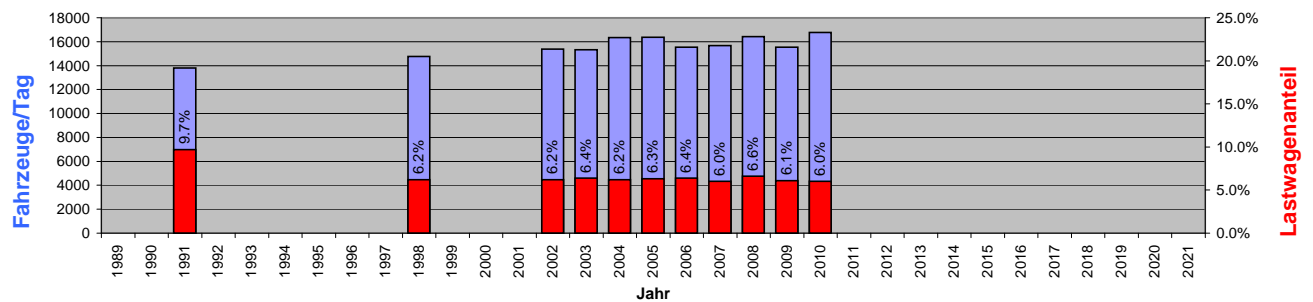
dSa	18337	9311	9026
dSo	9459	4733	4726

**Durchschnittlicher täglicher Verkehr (DTV; Jahresmittel)**

DTV Jahr	16776	8698	8078
----------	-------	------	------

Nt	5.7	5.7	5.7
Nn	1.1	1.1	1.1

**Entwicklung des durchschnittlichen täglichen Verkehrs (DTV)**



# Wochentabelle

## Stundenwerte - Durchschnitt

Querschnitt: 1042 Aarau Schachenstrasse  
 Richtungen: Aarau, Wöschnau  
 Spuren: 1, 2  
 Klassen: MR, PW, LW, LW+  
 Zeitraum: Do 18.03.2010 bis Mi 31.03.2010  
 Diverses: Feiertage NICHT ignoriert, Behinderungen NICHT ignoriert

### Stundenwerte:

Anzahl Tage	2	2	2	2	2	2	2				
Wochentag:	Mo	Di	Mi	Do	Fr	Sa	So	Mo-So	Mo-Fr	Di-Do	Sa-So
00-01:	25	32	32	32	42	139	144	64	32	32	141
01-02:	14	12	20	16	20	84	79	35	17	16	81
02-03:	14	13	5	13	18	74	28	24	12	10	51
03-04:	4	8	10	8	8	50	64	22	8	9	58
04-05:	32	32	34	32	28	33	40	33	32	33	36
05-06:	118	117	116	114	109	44	30	93	115	116	38
06-07:	513	499	490	512	500	91	45	379	503	500	68
07-08:	654	701	692	695	672	202	50	524	683	696	126
08-09:	506	527	538	534	524	350	104	440	526	533	227
09-10:	455	520	499	515	506	532	176	458	499	511	354
10-11:	522	552	582	550	596	692	191	526	560	562	441
11-12:	542	601	633	639	622	733	280	578	607	624	506
12-13:	499	506	518	476	560	742	288	513	512	500	515
13-14:	630	638	699	648	668	834	352	638	657	662	592
14-15:	662	660	700	698	703	872	392	670	685	686	632
15-16:	658	773	749	718	791	816	396	700	738	747	606
16-17:	868	896	946	872	942	668	464	808	905	904	566
17-18:	948	943	999	978	809	512	416	801	935	974	464
18-19:	590	600	624	620	600	362	294	527	607	615	328
19-20:	364	412	428	410	428	280	246	367	408	417	262
20-21:	236	240	258	290	282	191	185	240	261	262	188
21-22:	180	190	204	184	215	198	144	188	195	193	170
22-23:	144	158	158	189	252	207	97	172	180	169	152
23-00:	74	64	78	104	182	183	48	105	100	82	116

### Tageswerte:

00-24:	9'250	9'696	10'011	9'850	10'076	8'887	4'552	8'903	9'777	9'852	6'720
06-22:	8'826	9'259	9'558	9'340	9'417	8'072	4'022	8'356	9'280	9'386	6'047
22-06:	424	437	454	510	659	815	530	547	496	467	673

### Morgenspitze:

Stundenwert:	654	701	692	695	672	202	50	524	683	696	126
% von 00-24:	7%	7%	7%	7%	7%	2%	1%	6%	7%	7%	2%

### Abendspitze:

Stundenwert:	948	943	999	978	809	512	416	801	935	974	464
% von 00-24:	10%	10%	10%	10%	8%	6%	9%	9%	10%	10%	7%

### Wochentagsfaktor und LSV-Werte:

Faktor:											
Nt:	552	579	597	584	589	504	251	522	580	587	378
Nt2:	8%	8%	7%	8%	7%	2%	2%	7%	8%	8%	2%
Nn:	53	55	57	64	82	102	66	68	62	58	84
Nn2:	6%	5%	6%	4%	3%	3%	2%	4%	5%	5%	2%

# Wochentabelle

## Stundenwerte - Durchschnitt

Querschnitt: 1042 Aarau Schachenstrasse  
 Richtungen: Aarau  
 Spuren: 1  
 Klassen: MR, PW, LW, LW+  
 Zeitraum: Do 18.03.2010 bis Mi 31.03.2010  
 Diverses: Feiertage NICHT ignoriert, Behinderungen NICHT ignoriert

### Stundenwerte:

Anzahl Tage	2	2	2	2	2	2	2				
Wochentag:	Mo	Di	Mi	Do	Fr	Sa	So	Mo-So	Mo-Fr	Di-Do	Sa-So
00-01:	10	14	12	12	14	49	40	21	12	12	44
01-02:	5	7	8	8	8	32	24	13	7	8	28
02-03:	7	6	3	5	8	19	7	8	6	5	13
03-04:	2	4	3	4	3	12	16	6	3	4	14
04-05:	18	16	18	14	12	13	11	15	16	16	12
05-06:	44	42	51	46	46	22	8	37	46	46	15
06-07:	224	214	202	220	211	41	20	162	214	212	31
07-08:	356	396	386	384	356	97	28	286	376	388	62
08-09:	228	256	276	250	234	184	49	211	249	260	117
09-10:	202	224	220	220	231	231	84	202	219	221	158
10-11:	224	228	244	237	238	306	80	222	234	236	193
11-12:	214	250	260	278	256	294	102	236	252	263	198
12-13:	214	217	220	202	231	296	120	214	217	213	208
13-14:	276	285	321	304	299	373	123	283	297	304	248
14-15:	277	276	293	289	282	372	164	279	283	286	268
15-16:	274	310	298	280	318	346	138	281	296	296	242
16-17:	322	340	376	349	407	274	174	320	359	355	224
17-18:	457	435	486	470	365	199	146	365	442	463	172
18-19:	276	284	313	298	273	130	100	239	289	298	114
19-20:	146	162	156	171	166	108	88	142	160	163	98
20-21:	96	95	81	94	106	74	72	88	95	90	73
21-22:	60	56	58	64	78	79	46	63	63	60	63
22-23:	46	53	54	54	98	86	34	61	61	54	60
23-00:	22	20	24	38	66	61	16	35	34	27	38

### Tageswerte:

00-24:	3'999	4'190	4'360	4'292	4'308	3'699	1'688	3'791	4'230	4'281	2'694
06-22:	3'846	4'028	4'188	4'110	4'052	3'406	1'532	3'595	4'045	4'109	2'469
22-06:	153	162	173	182	255	294	156	196	185	172	224

### Morgenspitze:

Stundenwert:	356	396	386	384	356	97	28	286	376	388	62
% von 00-24:	9%	9%	9%	9%	8%	3%	2%	8%	9%	9%	2%

### Abendspitze:

Stundenwert:	457	435	486	470	365	199	146	365	442	463	172
% von 00-24:	11%	10%	11%	11%	9%	5%	9%	10%	11%	11%	6%

### Wochentagsfaktor und LSV-Werte:

Faktor:											
Nt:	240	252	262	257	253	213	96	225	253	257	154
Nt2:	7%	7%	7%	7%	6%	2%	1%	6%	7%	7%	2%
Nn:	19	20	22	23	32	37	19	25	23	22	28
Nn2:	5%	5%	6%	4%	3%	3%	1%	4%	4%	5%	2%

# Wochentabelle

## Stundenwerte - Durchschnitt

Querschnitt: 1042 Aarau Schachenstrasse  
 Richtungen: Wöschnau  
 Spuren: 2  
 Klassen: MR, PW, LW, LW+  
 Zeitraum: Do 18.03.2010 bis Mi 31.03.2010  
 Diverses: Feiertage NICHT ignoriert, Behinderungen NICHT ignoriert

### Stundenwerte:

Anzahl Tage	2	2	2	2	2	2	2				
Wochentag:	Mo	Di	Mi	Do	Fr	Sa	So	Mo-So	Mo-Fr	Di-Do	Sa-So
00-01:	16	18	20	20	28	90	104	42	20	20	97
01-02:	10	5	12	8	12	51	54	22	9	8	53
02-03:	7	6	2	8	10	56	21	16	7	6	38
03-04:	2	4	6	4	6	39	49	16	4	5	44
04-05:	14	16	17	18	16	20	29	19	16	17	24
05-06:	74	75	66	67	63	23	22	56	69	69	23
06-07:	290	284	288	293	288	50	24	217	289	288	37
07-08:	298	305	306	311	315	105	22	238	307	308	64
08-09:	279	272	262	284	289	166	54	229	277	272	110
09-10:	253	296	279	295	276	300	92	256	280	290	196
10-11:	298	324	338	312	358	385	111	304	326	325	248
11-12:	328	352	372	360	366	439	178	342	356	362	308
12-13:	285	289	299	274	329	446	168	299	295	287	307
13-14:	354	354	378	344	368	460	228	355	359	358	344
14-15:	385	384	406	410	422	500	228	391	401	400	364
15-16:	384	462	452	439	473	470	258	420	442	451	364
16-17:	546	556	570	524	534	393	290	488	546	550	342
17-18:	490	508	514	509	444	312	271	436	493	510	292
18-19:	313	316	310	323	327	232	194	288	318	316	213
19-20:	219	251	272	238	262	172	157	224	248	254	164
20-21:	140	144	176	195	176	116	114	152	166	172	115
21-22:	120	134	146	120	137	118	97	125	132	133	108
22-23:	98	106	104	135	154	121	64	112	119	115	92
23-00:	52	44	54	67	116	122	32	69	66	55	77

### Tageswerte:

00-24:	5'251	5'506	5'650	5'558	5'768	5'188	2'864	5'112	5'547	5'571	4'026
06-22:	4'980	5'231	5'370	5'230	5'364	4'666	2'490	4'762	5'235	5'277	3'578
22-06:	270	274	280	328	404	522	375	351	312	294	448

### Morgenspitze:

Stundenwert:	298	305	306	311	315	105	22	238	307	308	64
% von 00-24:	6%	6%	5%	6%	6%	2%	1%	5%	6%	6%	2%

### Abendspitze:

Stundenwert:	490	508	514	509	444	312	271	436	493	510	292
% von 00-24:	9%	9%	9%	9%	8%	6%	10%	9%	9%	9%	7%

### Wochentagsfaktor und LSV-Werte:

Faktor:											
Nt:	311	327	336	327	335	292	156	298	327	330	224
Nt2:	9%	9%	8%	9%	8%	2%	2%	7%	8%	8%	2%
Nn:	34	34	35	41	50	65	47	44	39	37	56
Nn2:	6%	5%	7%	4%	4%	3%	2%	4%	5%	5%	2%

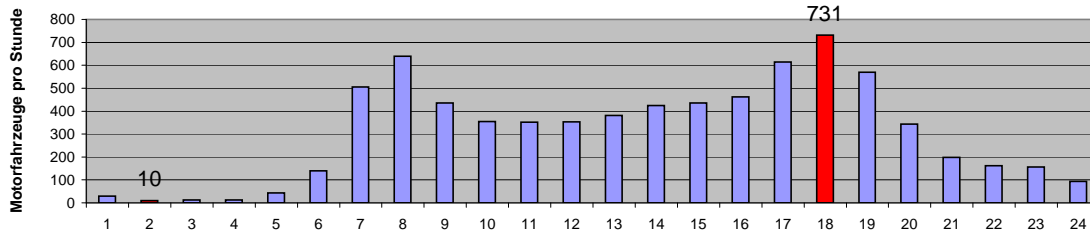
**Verkehrsdatenblatt**

**Zählstelle Nr.** 1500 **R1: Spur1: Aarau**  
**Ortsbezeichnung** 1500 DENSBÜREN (STAFFELE) **R2: Spur2: Frick**  
**Ausgewerteter Zeitraum** 15.3.2010 - 28.3.2010

Tage	Querschnitt Fz/Tag	Richtung 1 Fz/Tag	Richtung 2 Fz/Tag	Wochenganglinie Querschnitt	Vergleich zum Wochenmittel
Montag	6916	3546	3370	Mo	99.64
Dienstag	7306	3730	3577	Di	105.26
Mittwoch	7655	3901	3754	Mi	110.29
Donnerstag	7638	3883	3755	Do	110.04
Freitag	7759	3922	3837	Fr	111.79
Samstag	6801	3463	3338	Sa	97.98
Sonntag	4512	2294	2218	So	65.01

0.00 50.00 % 100.00 150.00

**Tagesganglinie (Querschnitt) Mittel alle Werktage**



**Durchschnittswerte**

alle Tage	Querschnitt	Richtung 1	Richtung 2	LW-Anteil QS	
	Fz/Tag	Fz/Tag	Fz/Tag	%	LW/Tag
dTV-24	6941	3534	3407	7	489
dTV-16 (06:00-22:00)	6440	3276	3164	7.2	461
dTV-8 (22:00-06:00)	501	258	242	5.6	28

**alle Werktage**

dWTV-24	7454	3796	3658	8.5	633
dMSP (7-8 Uhr)	639	381	258	7.5	48
dASP (17-18 Uhr)	731	332	399	4.7	34

**Wochenende**

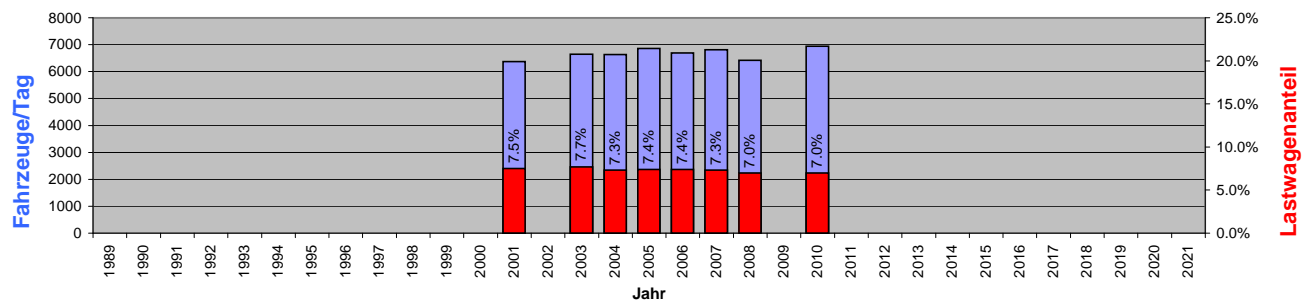
dSa	6801	3463	3338
dSo	4512	2294	2218

**Durchschnittlicher täglicher Verkehr (DTV; Jahresmittel)**

DTV Jahr	6941	3534	3407
----------	------	------	------

Nt	5.8	5.8	5.8
Nn	0.9	0.9	0.9

**Entwicklung des durchschnittlichen täglichen Verkehrs (DTV)**



# Wochentabelle

## Stundenwerte - Durchschnitt

Querschnitt: 1523 GRÄNICHEN K242  
 Richtungen: Teufenthal, Gränichen  
 Spuren: 1, 2  
 Klassen: PW, LW, LW+  
 Zeitraum: Mo 15.03.2010 bis So 28.03.2010  
 Diverses: Feiertage NICHT ignoriert, Behinderungen NICHT ignoriert

### Stundenwerte:

Anzahl Tage	2	2	2	2	2	2	2				
Wochentag:	Mo	Di	Mi	Do	Fr	Sa	So	Mo-So	Mo-Fr	Di-Do	Sa-So
00-01:	38	58	58	64	72	179	212	97	58	60	195
01-02:	24	27	22	26	37	114	143	56	27	25	129
02-03:	24	23	20	30	23	72	70	37	24	24	70
03-04:	32	32	31	34	40	58	113	48	34	32	86
04-05:	126	137	128	136	125	82	68	114	130	134	75
05-06:	234	261	276	270	274	122	58	214	263	269	90
06-07:	768	765	749	771	738	198	80	581	758	762	138
07-08:	794	871	846	860	851	323	74	660	845	859	198
08-09:	558	614	604	605	592	468	178	517	595	608	323
09-10:	510	518	544	548	600	662	278	523	544	536	470
10-11:	531	514	554	576	664	722	296	551	568	548	509
11-12:	564	617	632	638	650	802	388	613	620	629	596
12-13:	644	630	658	615	682	786	406	632	646	634	596
13-14:	750	739	775	779	777	827	503	736	764	764	665
14-15:	676	702	720	726	786	852	560	717	722	716	706
15-16:	719	740	682	774	796	764	598	725	742	732	681
16-17:	884	900	890	918	946	788	632	851	908	903	710
17-18:	1'074	1'090	1'078	1'088	1'023	720	584	951	1'071	1'086	652
18-19:	798	824	860	854	874	633	450	756	842	846	542
19-20:	564	572	660	637	676	450	411	567	622	623	430
20-21:	342	346	355	426	428	329	338	366	380	376	333
21-22:	314	347	404	355	358	304	254	334	356	369	279
22-23:	298	310	322	334	365	298	208	305	326	322	253
23-00:	142	177	183	193	290	294	93	196	197	184	194

### Tageswerte:

00-24:	11'408	11'814	12'049	12'258	12'667	10'846	6'994	11'148	12'039	12'040	8'920
06-22:	10'490	10'788	11'011	11'171	11'442	9'626	6'030	10'080	10'980	10'990	7'828
22-06:	918	1'025	1'038	1'086	1'226	1'220	964	1'068	1'059	1'050	1'092

### Morgenspitze:

Stundenwert:	794	871	846	860	851	323	74	660	845	859	198
% von 00-24:	7%	7%	7%	7%	7%	3%	1%	6%	7%	7%	2%

### Abendspitze:

Stundenwert:	1'074	1'090	1'078	1'088	1'023	720	584	951	1'071	1'086	652
% von 00-24:	9%	9%	9%	9%	8%	7%	8%	9%	9%	9%	7%

### Wochentagsfaktor und LSV-Werte:

Faktor:											
Nt:	656	674	688	698	715	602	377	630	686	687	489
Nt2:	6%	6%	6%	6%	6%	2%	1%	5%	6%	6%	2%
Nn:	115	128	130	136	153	152	120	134	132	131	136
Nn2:	4%	5%	5%	5%	4%	3%	2%	4%	5%	5%	3%

# Wochentabelle

## Stundenwerte - Durchschnitt

Querschnitt: 1523 GRÄNICHEN K242  
 Richtungen: Teufenthal  
 Spuren: 1  
 Klassen: PW, LW, LW+  
 Zeitraum: Mo 15.03.2010 bis So 28.03.2010  
 Diverses: Feiertage NICHT ignoriert, Behinderungen NICHT ignoriert

### Stundenwerte:

Anzahl Tage	2	2	2	2	2	2	2				
Wochentag:	Mo	Di	Mi	Do	Fr	Sa	So	Mo-So	Mo-Fr	Di-Do	Sa-So
00-01:	24	37	40	38	38	106	122	58	35	38	114
01-02:	17	16	15	17	22	72	72	33	17	16	72
02-03:	10	10	10	12	11	42	37	19	11	10	39
03-04:	10	8	11	8	14	30	61	20	10	9	46
04-05:	44	48	40	44	48	36	40	43	45	44	38
05-06:	69	76	87	84	76	52	32	68	78	82	42
06-07:	218	230	212	235	224	62	27	172	224	226	44
07-08:	292	306	302	320	318	90	30	237	308	310	60
08-09:	202	240	242	230	220	160	72	195	227	237	116
09-10:	229	208	236	231	250	274	122	222	231	225	198
10-11:	265	260	256	300	332	304	122	263	283	272	214
11-12:	314	346	360	338	360	373	188	326	344	348	281
12-13:	319	316	319	313	353	396	218	319	324	316	307
13-14:	312	326	330	330	339	381	224	320	327	329	303
14-15:	343	336	329	345	378	422	270	346	346	337	346
15-16:	374	394	320	409	420	434	294	378	383	374	364
16-17:	498	489	498	504	516	468	309	469	501	497	388
17-18:	632	622	629	631	580	432	299	546	619	627	366
18-19:	498	500	500	494	516	356	242	444	502	498	299
19-20:	310	316	384	363	414	247	206	320	358	354	227
20-21:	201	202	202	254	248	162	160	204	221	220	162
21-22:	188	208	246	216	190	150	140	191	210	224	145
22-23:	166	202	197	198	180	153	114	173	189	199	134
23-00:	83	112	110	116	152	170	58	115	115	113	114

### Tageswerte:

00-24:	5'616	5'807	5'874	6'031	6'200	5'372	3'462	5'480	5'906	5'904	4'417
06-22:	5'192	5'300	5'364	5'514	5'660	4'712	2'925	4'953	5'406	5'393	3'819
22-06:	424	508	510	516	540	660	537	528	500	511	598

### Morgenspitze:

Stundenwert:	292	306	302	320	318	90	30	237	308	310	60
% von 00-24:	5%	5%	5%	5%	5%	2%	1%	4%	5%	5%	1%

### Abendspitze:

Stundenwert:	632	622	629	631	580	432	299	546	619	627	366
% von 00-24:	11%	11%	11%	11%	9%	8%	9%	10%	11%	11%	8%

### Wochentagsfaktor und LSV-Werte:

Faktor:											
Nt:	325	331	335	345	354	295	183	310	338	337	239
Nt2:	5%	6%	6%	6%	6%	2%	1%	5%	6%	6%	1%
Nn:	53	63	64	65	68	82	67	66	62	64	75
Nn2:	4%	4%	4%	4%	3%	3%	2%	4%	4%	4%	3%

# Wochentabelle

## Stundenwerte - Durchschnitt

Querschnitt: 1523 GRÄNICHEN K242  
 Richtungen: Gränichen  
 Spuren: 2  
 Klassen: PW, LW, LW+  
 Zeitraum: Mo 15.03.2010 bis So 28.03.2010  
 Diverses: Feiertage NICHT ignoriert, Behinderungen NICHT ignoriert

### Stundenwerte:

Anzahl Tage	2	2	2	2	2	2	2				
Wochentag:	Mo	Di	Mi	Do	Fr	Sa	So	Mo-So	Mo-Fr	Di-Do	Sa-So
00-01:	14	21	18	26	34	74	89	39	23	22	81
01-02:	8	10	6	9	16	42	70	23	10	9	56
02-03:	14	14	10	18	12	30	32	18	13	14	31
03-04:	22	25	20	26	26	28	52	28	24	24	40
04-05:	81	90	88	92	78	46	28	72	86	90	37
05-06:	164	185	189	186	199	71	27	146	185	186	49
06-07:	550	535	538	536	514	136	52	409	535	536	94
07-08:	503	564	544	540	532	233	44	423	537	550	138
08-09:	356	374	363	375	371	307	106	322	368	371	206
09-10:	281	310	307	316	350	388	155	301	313	311	272
10-11:	266	255	298	276	332	418	174	288	285	276	296
11-12:	249	271	272	299	290	430	200	287	276	281	315
12-13:	324	314	339	302	329	390	188	312	322	318	289
13-14:	438	413	445	449	438	446	278	415	437	436	362
14-15:	333	366	390	381	408	430	290	371	376	379	360
15-16:	346	345	362	365	376	330	304	347	359	357	317
16-17:	386	412	392	414	430	320	323	382	407	406	322
17-18:	442	468	450	458	443	288	286	405	452	458	286
18-19:	300	324	360	360	358	277	209	312	340	348	243
19-20:	254	255	276	274	262	203	204	247	264	268	204
20-21:	141	144	153	172	181	166	177	162	158	156	172
21-22:	126	138	158	140	169	154	114	143	146	145	134
22-23:	132	108	124	136	184	145	93	132	137	123	119
23-00:	59	66	72	77	137	124	35	81	82	72	79

### Tageswerte:

00-24:	5'792	6'006	6'175	6'226	6'467	5'474	3'532	5'667	6'133	6'136	4'503
06-22:	5'297	5'489	5'646	5'656	5'782	4'914	3'105	5'127	5'574	5'597	4'010
22-06:	494	518	528	570	685	560	427	540	559	539	493

### Morgenspitze:

Stundenwert:	503	564	544	540	532	233	44	423	537	550	138
% von 00-24:	9%	9%	9%	9%	8%	4%	1%	8%	9%	9%	3%

### Abendspitze:

Stundenwert:	442	468	450	458	443	288	286	405	452	458	286
% von 00-24:	8%	8%	7%	7%	7%	5%	8%	7%	7%	8%	6%

### Wochentagsfaktor und LSV-Werte:

Faktor:											
Nt:	331	343	353	354	361	307	194	320	348	350	251
Nt2:	7%	7%	7%	7%	6%	2%	1%	5%	7%	7%	2%
Nn:	62	65	66	71	86	70	53	68	70	67	62
Nn2:	4%	6%	5%	5%	5%	3%	2%	4%	5%	5%	3%

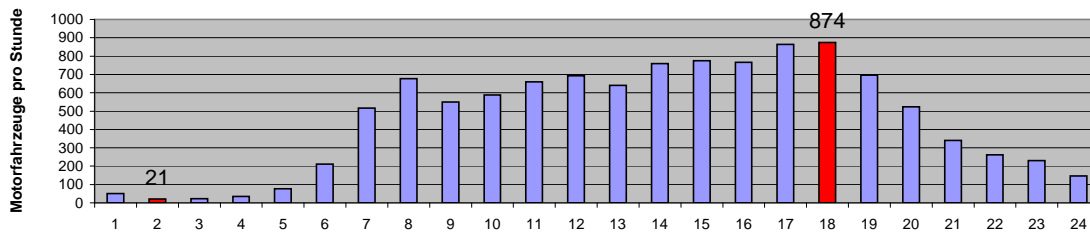


**Verkehrsdatenblatt**

**Zählstelle Nr.** 1528 **R1: Spur1: Suhr**  
**Ortsbezeichnung** 1528 HUNZENSCHWIL K247 **R2: Spur2: Hunzenschwil**  
**Ausgewerteter Zeitraum** 15.3.2010 - 28.3.2010

Tage	Querschnitt Fz/Tag	Richtung 1 Fz/Tag	Richtung 2 Fz/Tag	Wochenganglinie Querschnitt	Vergleich zum Wochenmittel
Montag	10289	4930	5359	Mo	100.56
Dienstag	10696	5123	5573	Di	104.54
Mittwoch	10989	5269	5720	Mi	107.40
Donnerstag	11279	5345	5934	Do	110.24
Freitag	11651	5515	6136	Fr	113.87
Samstag	10405	5061	5344	Sa	101.69
Sonntag	6313	3204	3109	So	61.70

Tagesganglinie (Querschnitt) Mittel alle Werktage



**Durchschnittswerte**

alle Tage	Querschnitt	Richtung 1	Richtung 2	LW-Anteil QS	
	Fz/Tag	Fz/Tag	Fz/Tag	%	LW/Tag
dTV-24	10232	4921	5311	5.9	600
dTV-16 (06:00-22:00)	9435	4540	4895	5.8	548
dTV-8 (22:00-06:00)	796	381	415	6.5	52

**alle Werktage**

dWTV-24	10981	5236	5744	7	770
dMSP (7-8 Uhr)	677	357	320	9	61
dASP (17-18 Uhr)	874	361	513	2.6	23

**Wochenende**

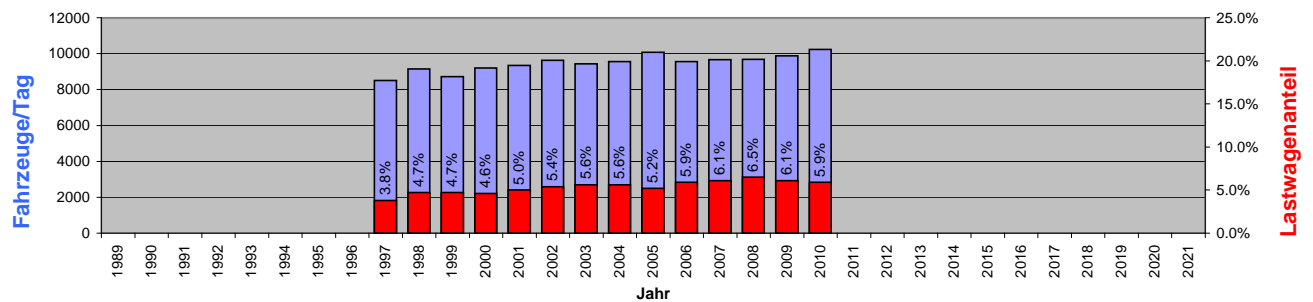
dSa	10405	5061	5344
dSo	6313	3204	3109

**Durchschnittlicher täglicher Verkehr (DTV; Jahresmittel)**

DTV Jahr	10231	4921	5311
----------	-------	------	------

Nt	5.8	5.8	5.8
Nn	1.0	1.0	1.0

**Entwicklung des durchschnittlichen täglichen Verkehrs (DTV)**



# Wochentabelle

## Stundenwerte - Durchschnitt

Querschnitt: 5012 AARAU SÜDALLEE  
 Richtungen: KSA, Tramstrasse  
 Spuren: 1, 2  
 Klassen: Anzahl  
 Zeitraum: Mo 01.03.2010 bis So 14.03.2010  
 Diverses: Feiertage NICHT ignoriert, Behinderungen NICHT ignoriert

### Stundenwerte:

Anzahl Tage	2	2	2	2	2	2	2				
Wochentag:	Mo	Di	Mi	Do	Fr	Sa	So	Mo-So	Mo-Fr	Di-Do	Sa-So
00-01:	30	36	34	38	39	58	67	43	35	36	63
01-02:	14	18	12	23	12	40	37	22	16	18	38
02-03:	9	8	8	12	11	20	35	15	10	9	28
03-04:	6	6	8	11	5	18	24	11	7	8	21
04-05:	22	20	19	19	20	19	18	20	20	20	18
05-06:	60	60	62	56	58	24	23	49	59	60	24
06-07:	336	370	333	346	308	174	128	285	339	350	151
07-08:	528	516	552	502	517	116	58	398	523	523	87
08-09:	441	442	454	443	370	145	75	339	430	446	110
09-10:	487	439	465	440	392	219	132	368	445	448	176
10-11:	483	460	503	455	406	287	182	397	462	473	234
11-12:	466	452	496	478	418	298	244	408	462	476	271
12-13:	396	417	414	398	385	284	238	362	402	410	261
13-14:	487	500	540	450	432	348	290	435	482	497	318
14-15:	560	577	622	536	534	388	338	508	566	578	363
15-16:	614	601	642	551	534	402	346	527	588	598	374
16-17:	647	635	675	636	571	483	406	579	633	648	444
17-18:	650	738	730	628	576	462	316	586	664	699	389
18-19:	478	482	496	502	447	276	283	424	481	493	280
19-20:	322	358	368	374	332	340	233	332	351	367	286
20-21:	208	216	230	272	263	206	158	222	238	240	182
21-22:	132	168	148	140	154	108	90	134	148	152	99
22-23:	131	162	166	165	156	120	96	142	156	164	108
23-00:	91	88	99	103	118	98	58	94	100	97	78

### Tageswerte:

00-24:	7'597	7'769	8'076	7'578	7'060	4'934	3'873	6'698	7'616	7'808	4'404
06-22:	7'234	7'370	7'668	7'152	6'640	4'536	3'516	6'302	7'213	7'397	4'026
22-06:	363	398	408	426	419	398	357	396	403	411	377

### Morgenspitze:

Stundenwert:	528	516	552	502	517	116	58	398	523	523	87
% von 00-24:	7%	7%	7%	7%	7%	2%	2%	6%	7%	7%	2%

### Abendspitze:

Stundenwert:	650	738	730	628	576	462	316	586	664	699	389
% von 00-24:	9%	10%	9%	8%	8%	9%	8%	9%	9%	9%	9%

# Wochentabelle

## Stundenwerte - Durchschnitt

Querschnitt: 5012 AARAU SÜDALLEE  
 Richtungen: KSA  
 Spuren: 1  
 Klassen: Anzahl  
 Zeitraum: Mo 01.03.2010 bis So 14.03.2010  
 Diverses: Feiertage NICHT ignoriert, Behinderungen NICHT ignoriert

### Stundenwerte:

Anzahl Tage	2	2	2	2	2	2	2				
Wochentag:	Mo	Di	Mi	Do	Fr	Sa	So	Mo-So	Mo-Fr	Di-Do	Sa-So
00-01:	8	12	9	12	14	20	36	16	11	11	28
01-02:	5	9	4	10	7	18	18	10	7	8	18
02-03:	5	2	6	4	6	11	16	7	4	4	14
03-04:	4	2	4	6	4	12	12	6	4	4	12
04-05:	8	9	6	8	7	12	10	9	8	8	11
05-06:	30	34	32	34	32	16	14	28	33	34	15
06-07:	248	268	247	250	222	130	97	209	247	255	114
07-08:	384	371	410	355	366	44	19	278	377	379	32
08-09:	292	288	306	288	232	76	44	218	282	294	60
09-10:	261	230	259	244	212	108	82	199	241	244	95
10-11:	236	235	230	222	207	148	106	198	226	229	127
11-12:	176	172	194	179	167	159	113	166	178	182	136
12-13:	200	212	217	191	193	140	122	182	203	207	132
13-14:	312	304	334	286	245	206	170	265	296	308	188
14-15:	311	328	344	294	278	213	202	282	311	322	208
15-16:	254	258	274	225	232	208	150	229	249	252	179
16-17:	229	221	264	244	214	257	184	231	235	243	221
17-18:	244	288	288	260	236	278	135	247	263	279	206
18-19:	225	221	232	246	220	129	121	199	229	233	125
19-20:	139	174	158	160	162	98	112	143	159	164	105
20-21:	72	80	74	100	96	66	66	79	84	84	66
21-22:	62	57	58	50	58	44	44	53	57	55	44
22-23:	72	84	90	85	71	64	60	75	80	86	62
23-00:	32	32	37	38	44	40	18	34	37	35	29

### Tageswerte:

00-24:	3'811	3'892	4'080	3'792	3'526	2'496	1'954	3'364	3'820	3'921	2'225
06-22:	3'646	3'708	3'890	3'594	3'340	2'304	1'770	3'179	3'636	3'730	2'036
22-06:	165	184	190	198	186	193	184	186	184	190	189

### Morgenspitze:

Stundenwert:	384	371	410	355	366	44	19	278	377	379	32
% von 00-24:	10%	10%	10%	9%	10%	2%	1%	8%	10%	10%	1%

### Abendspitze:

Stundenwert:	244	288	288	260	236	278	135	247	263	279	206
% von 00-24:	6%	7%	7%	7%	7%	11%	7%	7%	7%	7%	9%

# Wochentabelle

## Stundenwerte - Durchschnitt

Querschnitt: 5012 AARAU SÜDALLEE  
 Richtungen: Tramstrasse  
 Spuren: 2  
 Klassen: Anzahl  
 Zeitraum: Mo 01.03.2010 bis So 14.03.2010  
 Diverses: Feiertage NICHT ignoriert, Behinderungen NICHT ignoriert

### Stundenwerte:

Anzahl Tage	2	2	2	2	2	2	2				
Wochentag:	Mo	Di	Mi	Do	Fr	Sa	So	Mo-So	Mo-Fr	Di-Do	Sa-So
00-01:	22	24	25	25	25	38	31	27	24	24	34
01-02:	9	8	8	13	6	22	18	12	9	10	20
02-03:	4	6	2	8	6	9	19	8	5	5	14
03-04:	2	4	4	4	1	6	12	5	3	4	9
04-05:	14	12	12	11	13	8	8	11	12	12	8
05-06:	29	26	30	22	26	8	9	22	27	26	9
06-07:	88	102	86	96	87	44	31	76	92	94	38
07-08:	144	145	141	148	150	72	39	120	146	144	56
08-09:	148	154	148	154	138	68	32	120	149	152	50
09-10:	226	209	206	196	181	110	50	168	204	204	80
10-11:	246	225	273	234	200	140	76	199	236	244	108
11-12:	289	280	302	300	250	139	132	242	284	294	135
12-13:	197	204	198	207	192	143	116	180	200	203	130
13-14:	175	196	206	164	188	142	120	170	186	189	130
14-15:	250	248	278	242	256	176	135	226	255	256	155
15-16:	360	342	368	326	302	195	196	298	340	345	195
16-17:	418	414	410	392	356	226	221	348	398	405	224
17-18:	406	450	442	368	340	184	180	339	401	420	182
18-19:	254	260	264	257	228	148	162	225	252	260	155
19-20:	182	184	210	213	170	242	120	189	192	202	181
20-21:	136	137	156	172	167	140	93	143	154	155	116
21-22:	70	110	90	90	96	65	45	81	91	97	55
22-23:	59	78	76	80	84	55	36	67	76	78	46
23-00:	58	57	62	66	73	59	40	59	63	62	49

### Tageswerte:

00-24:	3'786	3'878	3'996	3'786	3'534	2'438	1'919	3'334	3'796	3'887	2'178
06-22:	3'588	3'662	3'778	3'558	3'300	2'233	1'746	3'124	3'577	3'666	1'990
22-06:	198	215	218	228	234	204	172	210	219	221	188

### Morgenspitze:

Stundenwert:	144	145	141	148	150	72	39	120	146	144	56
% von 00-24:	4%	4%	4%	4%	4%	3%	2%	4%	4%	4%	3%

### Abendspitze:

Stundenwert:	406	450	442	368	340	184	180	339	401	420	182
% von 00-24:	11%	12%	11%	10%	10%	8%	9%	10%	11%	11%	8%

# Wochentabelle

## Stundenwerte - Durchschnitt

Querschnitt: 5017 AARAU HERZOGSTRASSE  
 Richtungen: Bachstrasse, Tramstrasse  
 Spuren: 1, 2  
 Klassen: PW, LW, LW+  
 Zeitraum: Mo 01.03.2010 bis So 14.03.2010  
 Diverses: Feiertage NICHT ignoriert, Behinderungen NICHT ignoriert

### Stundenwerte:

Anzahl Tage	2	2	2	2	2	2	2				
Wochentag:	Mo	Di	Mi	Do	Fr	Sa	So	Mo-So	Mo-Fr	Di-Do	Sa-So
00-01:	8	7	12	4	12	22	22	12	8	7	22
01-02:	4	4	4	3	4	10	12	6	4	4	11
02-03:	2	2	2	3	4	8	13	5	3	2	11
03-04:	4	4	0	3	4	5	9	4	3	2	7
04-05:	5	3	8	4	4	10	10	6	5	5	10
05-06:	22	24	25	27	22	8	10	20	24	26	9
06-07:	110	104	118	118	106	26	20	86	111	113	24
07-08:	244	256	245	275	238	51	22	190	251	259	37
08-09:	190	209	201	190	174	94	35	156	193	200	64
09-10:	132	151	141	128	130	126	71	126	136	140	98
10-11:	129	140	140	109	134	131	72	122	130	130	102
11-12:	163	174	198	176	171	122	90	156	176	182	106
12-13:	150	168	164	148	160	114	92	142	158	160	103
13-14:	198	182	200	206	164	132	96	169	190	196	114
14-15:	150	156	170	143	164	130	85	142	156	156	107
15-16:	166	154	180	159	172	136	86	150	166	164	111
16-17:	237	224	248	218	224	158	117	204	230	230	138
17-18:	308	324	323	299	265	163	104	255	304	316	134
18-19:	204	222	216	209	187	101	80	174	208	215	90
19-20:	142	155	138	124	146	129	80	131	141	139	104
20-21:	84	80	80	84	70	64	46	73	80	81	55
21-22:	56	73	68	57	55	40	36	55	62	66	38
22-23:	42	52	51	58	56	46	31	48	52	54	39
23-00:	24	23	30	30	32	32	16	27	28	28	24

### Tageswerte:

00-24:	2'773	2'892	2'960	2'776	2'699	1'860	1'256	2'459	2'820	2'876	1'558
06-22:	2'662	2'772	2'828	2'644	2'561	1'716	1'134	2'331	2'693	2'748	1'425
22-06:	110	120	132	132	138	144	122	128	126	128	133

### Morgenspitze:

Stundenwert:	244	256	245	275	238	51	22	190	251	259	37
% von 00-24:	9%	9%	8%	10%	9%	3%	2%	8%	9%	9%	2%

### Abendspitze:

Stundenwert:	308	324	323	299	265	163	104	255	304	316	134
% von 00-24:	11%	11%	11%	11%	10%	9%	8%	10%	11%	11%	9%

### Wochentagsfaktor und LSV-Werte:

Faktor:											
Nt:	166	173	177	165	160	107	71	146	168	172	89
Nt2:	3%	3%	3%	3%	3%	2%	1%	3%	3%	3%	2%
Nn:	14	15	16	16	17	18	15	16	16	16	17
Nn2:	2%	2%	2%	3%	3%	2%	3%	3%	3%	3%	3%

# Wochentabelle

## Stundenwerte - Durchschnitt

Querschnitt: 5017 AARAU HERZOGSTRASSE  
 Richtungen: Bachstrasse  
 Spuren: 1  
 Klassen: PW, LW, LW+  
 Zeitraum: Mo 01.03.2010 bis So 14.03.2010  
 Diverses: Feiertage NICHT ignoriert, Behinderungen NICHT ignoriert

### Stundenwerte:

Anzahl Tage	2	2	2	2	2	2	2				
Wochentag:	Mo	Di	Mi	Do	Fr	Sa	So	Mo-So	Mo-Fr	Di-Do	Sa-So
00-01:	4	2	7	2	8	12	14	7	5	4	12
01-02:	2	2	1	2	2	6	6	3	2	2	6
02-03:	1	2	1	2	2	6	8	3	2	2	7
03-04:	2	2	0	1	2	4	6	2	1	1	4
04-05:	2	2	4	2	2	6	7	3	2	2	7
05-06:	10	6	8	10	8	4	6	7	8	8	4
06-07:	43	44	53	56	48	18	14	39	49	51	16
07-08:	84	80	76	90	80	18	8	62	82	82	13
08-09:	78	85	88	80	72	34	20	65	80	84	27
09-10:	58	62	57	52	48	49	24	50	55	57	36
10-11:	64	65	68	57	60	61	31	58	63	63	46
11-12:	80	82	99	82	86	56	42	75	86	88	50
12-13:	76	84	81	67	80	58	44	70	78	77	51
13-14:	80	76	82	87	60	55	51	70	77	82	53
14-15:	64	60	72	67	80	61	37	63	68	66	49
15-16:	77	68	84	70	74	62	38	68	74	74	50
16-17:	96	96	107	94	95	86	60	91	98	99	73
17-18:	129	136	132	130	127	94	56	115	131	133	75
18-19:	98	103	94	98	95	49	40	82	98	98	44
19-20:	64	70	64	60	62	33	42	56	64	64	37
20-21:	42	42	49	41	40	26	23	38	43	44	24
21-22:	33	34	36	34	26	22	23	30	32	34	23
22-23:	24	30	32	33	28	28	19	28	29	32	23
23-00:	11	11	18	15	18	18	10	14	15	14	14

### Tageswerte:

00-24:	1'219	1'242	1'310	1'232	1'204	864	628	1'100	1'241	1'261	746
06-22:	1'164	1'186	1'240	1'166	1'133	782	554	1'032	1'178	1'197	668
22-06:	54	56	70	66	70	82	74	68	64	64	78

### Morgenspitze:

Stundenwert:	84	80	76	90	80	18	8	62	82	82	13
% von 00-24:	7%	6%	6%	7%	7%	2%	1%	6%	7%	7%	2%

### Abendspitze:

Stundenwert:	129	136	132	130	127	94	56	115	131	133	75
% von 00-24:	11%	11%	10%	11%	11%	11%	9%	11%	11%	11%	10%

### Wochentagsfaktor und LSV-Werte:

Faktor:											
Nt:	73	74	77	73	71	49	35	64	74	75	42
Nt2:	3%	3%	4%	3%	3%	2%	1%	3%	3%	3%	2%
Nn:	7	7	9	8	9	10	9	8	8	8	10
Nn2:	1%	4%	2%	5%	2%	2%	1%	2%	3%	4%	2%

# Wochentabelle

## Stundenwerte - Durchschnitt

Querschnitt: 5017 AARAU HERZOGSTRASSE  
 Richtungen: Tramstrasse  
 Spuren: 2  
 Klassen: PW, LW, LW+  
 Zeitraum: Mo 01.03.2010 bis So 14.03.2010  
 Diverses: Feiertage NICHT ignoriert, Behinderungen NICHT ignoriert

### Stundenwerte:

Anzahl Tage	2	2	2	2	2	2	2				
Wochentag:	Mo	Di	Mi	Do	Fr	Sa	So	Mo-So	Mo-Fr	Di-Do	Sa-So
00-01:	4	6	4	2	4	11	9	6	4	4	10
01-02:	2	2	2	2	2	5	6	3	2	2	5
02-03:	0	0	2	1	2	2	4	2	1	1	4
03-04:	2	2	0	2	2	2	4	2	2	1	2
04-05:	3	2	4	2	2	4	2	3	3	3	3
05-06:	12	18	17	18	14	5	4	12	16	18	4
06-07:	67	60	65	62	59	8	6	47	63	62	8
07-08:	160	176	170	185	158	34	14	128	170	177	24
08-09:	112	124	114	110	102	60	15	91	112	116	38
09-10:	75	90	84	76	82	76	48	76	81	83	62
10-11:	65	75	72	52	74	70	42	64	68	66	56
11-12:	83	92	99	94	85	65	47	81	91	95	56
12-13:	74	84	83	81	80	56	48	72	81	83	52
13-14:	118	106	118	119	104	78	46	98	113	114	62
14-15:	86	96	98	76	84	68	48	79	88	90	58
15-16:	88	86	96	89	98	74	48	83	92	90	60
16-17:	142	128	140	124	129	72	56	113	133	131	64
17-18:	178	188	191	168	138	68	49	140	173	183	59
18-19:	107	118	122	110	92	52	40	92	110	117	46
19-20:	78	86	74	64	84	96	38	74	77	75	67
20-21:	42	38	30	43	30	38	24	35	37	37	31
21-22:	22	39	32	23	29	18	13	25	29	32	16
22-23:	18	22	19	24	28	19	12	20	22	22	16
23-00:	13	12	12	16	14	14	6	13	13	13	10

### Tageswerte:

00-24:	1'554	1'650	1'650	1'544	1'496	997	628	1'360	1'579	1'614	812
06-22:	1'498	1'586	1'588	1'478	1'428	934	580	1'299	1'516	1'551	758
22-06:	56	64	61	66	68	62	48	61	63	64	55

### Morgenspitze:

Stundenwert:	160	176	170	185	158	34	14	128	170	177	24
% von 00-24:	10%	11%	10%	12%	11%	3%	2%	9%	11%	11%	3%

### Abendspitze:

Stundenwert:	178	188	191	168	138	68	49	140	173	183	59
% von 00-24:	12%	11%	12%	11%	9%	7%	8%	10%	11%	11%	7%

### Wochentagsfaktor und LSV-Werte:

Faktor:											
Nt:	94	99	99	92	89	58	36	81	95	97	47
Nt2:	3%	3%	2%	3%	2%	2%	1%	2%	2%	2%	2%
Nn:	7	8	8	8	8	8	6	8	8	8	7
Nn2:	3%	1%	3%	1%	4%	2%	6%	3%	2%	1%	4%

## 5. Erhebungen Seitenradar

346	Staffeleggstrasse, Küttigen
636	Benkenstrasse, Küttigen
655	Hauptstrasse, Thalheim
667	Küttigerstrasse, Aarau
669	Hauptstrasse, Aarau
723	Auensteinstrasse, Biberstein
766	Hauptstrasse, Küttigen
829	Bibersteinerstrasse, Küttigen
922	Aaraustrasse, Buchs
955	Rohrerstrasse, Buchs
984	Bühlstrasse, Buchs
1102	Bachstrasse, Buchs
1134	Bibersteinerstrasse, Aarau
1325	Neubuchsstrasse, Buchs
1389	Hintere Bahnhofstrasse, Aarau
1390	Obere Vorstadt, Aarau
1544	Schachenallee, Aarau
1700	Bibersteinerstrasse, Küttigen
500012	Vordere Vorstadt, Aarau
500014	Tellstrasse, Aarau
502404	Kirchbergstrasse, Küttigen
502407	Neue Stockstrasse, Küttigen
502409	Brandackerstrasse, Küttigen
502410	Nüberichstrasse, Küttigen
502412	Alte Stockstrasse, Küttigen
502413	Stockweg, Küttigen
502414	Bollackerweg, Küttigen
502415	Fluhweg, Küttigen
503307	Rösslimattstrasse, Buchs
503308	Industriestrasse, Buchs
503309	Fabrikstrasse, Buchs
503310	Mitteldorfstrasse, Buchs
503405	Tramstrasse, Suhr
510502	Aaraustrasse, Auenstein



### Verkehrsdaten (Wochenzählungen)

<b>Zählstelle</b>	Nr. 346	( 502401 )		
<b>Gemeinde</b>	Küttigen		Gerät-Typ	Seitenradar-Messgerät
<b>Kantonsstrassen-Nr.</b>	K 487		Gerät-Nr.	747 / 1178
<b>Strassenname, Hausnummer</b>	Stafelleggstrasse 16		Büro	Ballmer + Partner AG, Aarau
Standort (z.B. Flurname)	Aarebau AG		Messperson	Adrian Fehlmann
Landeskoordinaten	Y / X ca. 646'152	252'338	Auswertedatum	14.04.2010 , U. Hofer

<b>Ausgewerteter Zeitraum</b>	von 17.03.2010	00:00
	bis 30.03.2010	24:00
Grund der Zählung (Projekt)	Monitoring NK 107	
Auftraggeber	Kanton Aargau, Departement BVU, Abteilung Tiefbau, Realisierung	

<b>Richtung 1</b>	nach Küttigen
<b>Richtung 2</b>	nach Stafellegg

**Anzahl Spuren** 2

**Bemerkungen** Richtung 1: V signalisiert = 50 / Vm = 53 / V85 = 60 km/h  
Richtung 2: V signalisiert = 50 / Vm = 56 / V85 = 63 km/h

### Durchschnittswerte (Messwerte der Zählperiode)

	Querschnitt			Richtung 1		Richtung 2		LW-Anteil QS	
	Fz/Tag	Fz/Tag	Fz/Tag	Fz/Tag	Fz/Tag	%	Fz/Tag		
<b>Alle Tage (Mo-So)</b>									
<b>dTV-24</b>	<b>7'951</b>	<b>4'023</b>	<b>3'928</b>	<b>6.8</b>	<b>541</b>				
dTV-16 (06:00-22:00)	7'429	3'754	3'675	7.0	519				
dTV-8 (22:00-06:00)	522	269	253	4.2	22				

### Alle Werktage (Mo-Fr)

<b>dWV-24</b>	<b>8'647</b>	<b>4'374</b>	<b>4'273</b>	<b>8.2</b>	<b>712</b>
MSP (07-08 Uhr)	748	445	303	8.2	61
ASP (17-18 Uhr)	869	403	466	4.9	43

### Durchschnittlicher Täglicher Verkehr (Auswertung DTV; Jahresdurchschnitt)

Kf	1.00		
DTV Jahr (dTV-24 * Kf)	<b>7'951</b>	4'023	3'928

Kf: Korrekturfaktor gemäss Liste Kanton Aargau

### Stundenwerte (Durchschnitt Messwerte) Mo-Fr (Werktage)

	R1	R2		R1	R2
	Fz/h	Fz/h		Fz/h	Fz/h
00-01	15	17	12-13	224	230
01-02	6	5	13-14	266	248
02-03	5	7	14-15	247	266
03-04	6	8	15-16	266	287
04-05	30	16	16-17	321	414
05-06	85	58	17-18	403	466
06-07	328	222	18-19	322	327
07-08	445	303	19-20	201	195
08-09	274	236	20-21	111	110
09-10	213	203	21-22	77	96
10-11	203	206	22-23	76	89
11-12	209	218	23-24	47	52

### Tagesdurchschnitte (Messwerte)

	Fz/Tag
Montag	<b>8'291</b>
Dienstag	<b>8'461</b>
Mittwoch	<b>8'898</b>
Donnerstag	<b>8'818</b>
Freitag	<b>8'765</b>
Samstag	<b>7'612</b>
Sonntag	<b>4'812</b>

Längen- und Geschwindigkeits-Klassen: PW (>= 0.0m und < 8.0m), LW (>= 8.0m und < 25.0m), V (>= 0km/h und < 999km/h)

## Verkehrsdaten (Wochenzählungen)

<b>Zählstelle</b>	Nr. 636	( 502408 )		
<b>Gemeinde</b>	Küttigen		Gerät-Typ	Seitenradar-Messgerät
<b>Kantonsstrassen-Nr.</b>	K 487		Gerät-Nr.	1187
<b>Strassenname, Hausnummer</b>	Benkenstrasse		Büro	Ballmer + Partner AG, Aarau
Standort (z.B. Flurname)	Bänkerchlus		Messperson	Adrian Fehlmann
Landeskoordinaten	Y / X ca. 645'174	252'663	Auswertedatum	14.04.2010 , U. Hofer

<b>Ausgewerteter Zeitraum</b>	von 17.03.2010	00:00
	bis 30.03.2010	24:00
Grund der Zählung (Projekt)	Monitoring NK 107	
Auftraggeber	Kanton Aargau, Departement BVU, Abteilung Tiefbau, Realisierung	

<b>Richtung 1</b>	nach Bänkerjoch
<b>Richtung 2</b>	nach Küttigen

**Anzahl Spuren** 2

**Bemerkungen** Richtung 1: V signalisiert = 50 / Vm = 61 / V85 = 70 km/h  
Richtung 2: V signalisiert = 50 / Vm = 55 / V85 = 62 km/h

## Durchschnittswerte (Messwerte der Zählperiode)

	Querschnitt			Richtung 1		Richtung 2		LW-Anteil QS	
	Fz/Tag	Fz/Tag	Fz/Tag	Fz/Tag	Fz/Tag	%	Fz/Tag		
<b>Alle Tage (Mo-So)</b>									
<b>dTV-24</b>	<b>1'948</b>	<b>965</b>	<b>983</b>	<b>4.0</b>	<b>77</b>				
dTV-16 (06:00-22:00)	1'820	895	925	4.1	75				
dTV-8 (22:00-06:00)	128	70	58	1.6	2				

## Alle Werktage (Mo-Fr)

<b>dWV-24</b>	<b>2'138</b>	<b>1'055</b>	<b>1'083</b>	<b>4.4</b>	<b>94</b>
MSP (07-08 Uhr)	177	63	114	4.5	8
ASP (17-18 Uhr)	229	135	94	3.5	8

## Durchschnittlicher Täglicher Verkehr (Auswertung DTV; Jahresdurchschnitt)

Kf	1.00		
DTV Jahr (dTV-24 * Kf)	<b>1'948</b>	965	983

Kf: Korrekturfaktor gemäss Liste Kanton Aargau

## Stundenwerte (Durchschnitt Messwerte) Mo-Fr (Werktage)

	R1		R2			R1		R2	
	Fz/h	Fz/h	Fz/h	Fz/h		Fz/h	Fz/h		
00-01	6	2	12-13	50	52				
01-02	2	1	13-14	56	67				
02-03	2	1	14-15	62	65				
03-04		1	15-16	78	68				
04-05	3	8	16-17	113	75				
05-06	6	25	17-18	135	94				
06-07	37	101	18-19	99	81				
07-08	63	114	19-20	58	49				
08-09	43	69	20-21	29	28				
09-10	42	53	21-22	34	18				
10-11	45	47	22-23	28	15				
11-12	54	43	23-24	19	10				

## Tagesdurchschnitte (Messwerte)

	Fz/Tag
Montag	<b>2'039</b>
Dienstag	<b>2'183</b>
Mittwoch	<b>2'210</b>
Donnerstag	<b>2'104</b>
Freitag	<b>2'154</b>
Samstag	<b>1'732</b>
Sonntag	<b>1'214</b>

Längen- und Geschwindigkeits-Klassen: PW (>= 0.0m und < 8.0m), LW (>= 8.0m und < 25.0m), V (>= 0km/h und < 999km/h)

### Verkehrsdaten (Wochenzählungen)

<b>Zählstelle</b>	Nr. 655	(511201)		
<b>Gemeinde</b>	Thalheim		Gerät-Typ	Seitenradar-Messgerät
<b>Kantonsstrassen-Nr.</b>	K 474		Gerät-Nr.	2905
<b>Strassenname, Hausnummer</b>	Hauptstrasse		Büro	Ballmer + Partner AG, Aarau
Standort (z.B. Flurname)	Brändisried		Messperson	Adrian Fehlmann
Landeskoordinaten	Y / X ca. 647'756	254'404	Auswertedatum	19.04.2010, A. Fehlmann

<b>Ausgewerteter Zeitraum</b>	von 17.03.2010	00:00
	bis 30.03.2010	24:00
Grund der Zählung (Projekt)	Monitoring NK 107	
Auftraggeber	Kanton Aargau, Departement BVU, Abteilung Tiefbau, Realisierung	

<b>Richtung 1</b>	nach Staffelegg
<b>Richtung 2</b>	nach Thalheim

**Anzahl Spuren** 2

### Bemerkungen

### Durchschnittswerte (Messwerte der Zählperiode)

	Querschnitt			LW-Anteil QS	
	Richtung 1 Fz/Tag	Richtung 2 Fz/Tag	Richtung 2 Fz/Tag	%	Fz/Tag
<b>Alle Tage (Mo-So)</b>					
<b>dTV-24</b>	<b>1'190</b>	<b>617</b>	<b>573</b>	<b>3.1</b>	<b>37</b>
dTV-16 (06:00-22:00)	1'125	584	541	3.2	36
dTV-8 (22:00-06:00)	65	33	32	1.5	1

### Alle Werktage (Mo-Fr)

<b>dWV-24</b>	<b>1'264</b>	<b>654</b>	<b>610</b>	<b>3.9</b>	<b>49</b>
MSP (07-08 Uhr)	97	39	58	4.1	4
ASP (17-18 Uhr)	158	95	63	1.9	3

### Durchschnittlicher Täglicher Verkehr (Auswertung DTV; Jahresdurchschnitt)

Kf	1.00		
DTV Jahr (dTV-24 * Kf)	<b>1'190</b>	617	573

Kf: Korrekturfaktor gemäss Liste Kanton Aargau

### Stundenwerte (Durchschnitt Messwerte) Mo-Fr (Werktage)

	R1 Fz/h	R2 Fz/h		R1 Fz/h	R2 Fz/h
00-01	2	3	12-13	34	30
01-02		1	13-14	40	41
02-03	1	1	14-15	42	39
03-04		2	15-16	46	50
04-05	3	2	16-17	76	53
05-06	13	5	17-18	95	63
06-07	25	44	18-19	62	49
07-08	39	58	19-20	29	28
08-09	27	31	20-21	15	15
09-10	26	22	21-22	12	12
10-11	27	24	22-23	11	11
11-12	28	25	23-24	7	10

### Tagesdurchschnitte (Messwerte)

	Fz/Tag
Montag	<b>1'195</b>
Dienstag	<b>1'243</b>
Mittwoch	<b>1'332</b>
Donnerstag	<b>1'276</b>
Freitag	<b>1'272</b>
Samstag	<b>1'139</b>
Sonntag	<b>870</b>

Längen- und Geschwindigkeits-Klassen:

PW (>= 0.0m und < 8.0m), LW (>= 8.0m und < 25.0m), V (>= 0km/h und < 999km/h)

### Verkehrsdaten (Wochenzählungen)

<b>Zählstelle</b>	Nr. 667	(500009)		
<b>Gemeinde</b>	Aarau		Gerät-Typ	Seitenradar-Messgerät
<b>Kantonsstrassen-Nr.</b>	K 207		Gerät-Nr.	751 / 3098
<b>Strassenname, Hausnummer</b>	Küttigerstrasse		Büro	Ballmer + Partner AG, Aarau
Standort (z.B. Flurname)	Bushalt Aarepark		Messperson	Urs Hofer
Landeskoordinaten	Y / X 645'496	249'680	Auswertung	20.04.2010 A. Fehlmann

<b>Ausgewerteter Zeitraum</b>	von 27.02.2010	00:00
	bis 12.03.2010	24:00
Grund der Zählung (Projekt)	Monitoring NK 107	
Auftraggeber	Kanton Aargau, Departement BVU, Abteilung Tiefbau, Realisierung	

<b>Richtung 1</b>	nach Altstadt
<b>Richtung 2</b>	nach Küttigen / Erlinsbach

**Anzahl Spuren** 2

### Bemerkungen

### Durchschnittswerte (Messwerte der Zählperiode)

	Querschnitt			LW-Anteil QS	
	Richtung 1 Fz/Tag	Richtung 1 Fz/Tag	Richtung 2 Fz/Tag	%	Fz/Tag
<b>Alle Tage (Mo-So)</b>					
<b>dTV-24</b>	25'007	12'212	12'795	4.5	1'135
dTV-16 (06:00-22:00)	23'060	11'336	11'724	4.7	1'073
dTV-8 (22:00-06:00)	1'947	876	1'071	3.2	62

### Alle Werktage (Mo-Fr)

	Richtung 1 Fz/Tag	Richtung 1 Fz/Tag	Richtung 2 Fz/Tag	%	Fz/Tag
<b>dWV-24</b>	27'168	13'278	13'890	5.2	1'414
MSP (07-08 Uhr)	1'991	1'295	696	6.1	121
ASP (17-18 Uhr)	2'217	871	1'346	3.4	75

### Durchschnittlicher Täglicher Verkehr (Auswertung DTV; Jahresdurchschnitt)

Kf	1.00		
DTV Jahr (dTV-24 * Kf)	25'007	12'212	12'795

Kf: Korrekturfaktor gemäss Liste Kanton Aargau

### Stundenwerte (Durchschnitt Messwerte) Mo-Fr (Werktage)

	R1 Fz/h	R2 Fz/h		R1 Fz/h	R2 Fz/h
00-01	47	87	12-13	692	860
01-02	17	33	13-14	1'004	814
02-03	15	23	14-15	825	826
03-04	27	21	15-16	764	922
04-05	101	41	16-17	821	1'179
05-06	280	100	17-18	871	1'346
06-07	1'053	387	18-19	761	1'292
07-08	1'295	696	19-20	633	855
08-09	986	549	20-21	385	536
09-10	732	544	21-22	284	448
10-11	635	706	22-23	242	430
11-12	660	929	23-24	155	273

### Tagesdurchschnitte (Messwerte)

	Fz/Tag
Montag	26'371
Dienstag	26'683
Mittwoch	28'000
Donnerstag	26'492
Freitag	28'298
Samstag	22'861
Sonntag	16'344

Längen- und Geschwindigkeits-Klassen:

PW (>= 0.0m und < 8.0m), LW (>= 8.0m und < 25.0m), V (>= 0km/h und < 999km/h)

### Verkehrsdaten (Wochenzählungen)

<b>Zählstelle</b>	Nr. 669 (503204)	Gerät-Typ	Seitenradar-Messgerät
<b>Gemeinde</b>	Aarau, Ortsteil Rohr	Gerät-Nr.	746 / 1192
<b>Kantonsstrassen-Nr.</b>	K 244	Büro	Ballmer + Partner AG, Aarau
<b>Strassenname, Hausnummer</b>	Hauptstrasse	Messperson	Adrian Fehlmann
<b>Standort (z.B. Flurname)</b>	Haus Nr. 5 + 6	Auswertedatum	26.04.2010, A. Fehlmann
<b>Landeskoordinaten</b>	Y / X ca. 647'967 250'099		

<b>Ausgewerteter Zeitraum</b>	von 17.03.2010 00:00
	bis 30.03.2010 24:00
<b>Grund der Zählung (Projekt)</b>	Monitoring NK 107
<b>Auftraggeber</b>	Kanton Aargau, Departement BVU, Abteilung Tiefbau, Realisierung

<b>Richtung 1</b>	nach Aarau
<b>Richtung 2</b>	nach Rapperswil

**Anzahl Spuren** 2

**Bemerkungen** Richtung 2: ganzer Verkehr am Freitag 19.03. durch Aarau, Ortsteil Rohr geleitet. (infolge Sperrung der Auffahrt T5 - Schlaufenverlegung)

Die Messwerte sind berichtigt worden (08 - 17 Uhr) !

### Durchschnittswerte (Messwerte der Zählperiode)

	Querschnitt Richtung 1 Richtung 2			LW-Anteil QS	
	Fz/Tag	Fz/Tag	Fz/Tag	%	Fz/Tag
<b>Alle Tage (Mo-So)</b>					
<b>dTV-24</b>	<b>7'305</b>	<b>3'799</b>	<b>3'506</b>	<b>4.1</b>	<b>302</b>
dTV-16 (06:00-22:00)	6'848	3'591	3'257	4.1	284
dTV-8 (22:00-06:00)	457	208	249	3.9	18

### Alle Werktage (Mo-Fr)

	Fz/Tag	Fz/Tag	Fz/Tag	%	Fz/Tag
<b>dWV-24</b>	<b>7'954</b>	<b>4'131</b>	<b>3'823</b>	<b>4.7</b>	<b>372</b>
MSP (07-08 Uhr)	565	408	157	5.7	32
ASP (17-18 Uhr)	700	278	422	3.6	25

### Durchschnittlicher Täglicher Verkehr (Auswertung DTV; Jahresdurchschnitt)

Kf	1.00		
DTV Jahr (dTV-24 * Kf)	<b>7'305</b>	3'799	3'506

Kf: Korrekturfaktor gemäss Liste Kanton Aargau

### Stundenwerte (Durchschnitt Messwerte) Mo-Fr (Werktage)

	R1 Fz/h	R2 Fz/h		R1 Fz/h	R2 Fz/h
00-01	13	18	12-13	233	239
01-02	5	7	13-14	322	222
02-03	4	5	14-15	265	228
03-04	3	6	15-16	270	259
04-05	12	8	16-17	281	317
05-06	48	27	17-18	278	422
06-07	230	111	18-19	246	323
07-08	408	157	19-20	196	205
08-09	283	165	20-21	123	142
09-10	251	192	21-22	86	110
10-11	240	222	22-23	73	100
11-12	230	286	23-24	38	59

### Tagesdurchschnitte (Messwerte)

	Fz/Tag
Montag	<b>7'686</b>
Dienstag	<b>8'163</b>
Mittwoch	<b>7'950</b>
Donnerstag	<b>7'930</b>
Freitag	<b>8'039</b>
Samstag	<b>6'884</b>
Sonntag	<b>4'483</b>

Längen- und Geschwindigkeits-Klassen:

PW (>= 0.0m und < 8.0m), LW (>= 8.0m und < 25.0m), V (>= 0km/h und < 999km/h)

### Verkehrsdaten (Wochenzählungen)

<b>Zählstelle</b>	Nr. 723 ( 502302 )		
<b>Gemeinde</b>	Biberstein	Gerät-Typ	Seitenradar-Messgerät
<b>Kantonsstrassen-Nr.</b>	K 470	Gerät-Nr.	748
<b>Strassenname, Hausnummer</b>	Auensteinstrasse 75	Büro	Ballmer + Partner AG, Aarau
Standort (z.B. Flurname)	Cholgrueben	Messperson	Adrian Fehlmann
Landeskoordinaten	Y / X ca. 649'733 251'844	Auswertedatum	13.04.2010 , U. Hofer

<b>Ausgewerteter Zeitraum</b>	von 17.03.2010 00:00	
	bis 30.03.2010 24:00	
Grund der Zählung (Projekt)	Monitoring NK 107	
Auftraggeber	Kanton Aargau, Departement BVU, Abteilung Tiefbau, Realisierung	

<b>Richtung 1</b>	nach Auenstein
<b>Richtung 2</b>	nach Biberstein

**Anzahl Spuren** 2

### Bemerkungen

### Durchschnittswerte (Messwerte der Zählperiode)

	Querschnitt			Richtung 1		Richtung 2		LW-Anteil QS	
	Fz/Tag	Fz/Tag	Fz/Tag	Fz/Tag	Fz/Tag	%	Fz/Tag		
<b>Alle Tage (Mo-So)</b>									
<b>dTV-24</b>	<b>810</b>	<b>423</b>	<b>387</b>	<b>2.2</b>	<b>18</b>				
dTV-16 (06:00-22:00)	771	401	370	2.3	18				
dTV-8 (22:00-06:00)	39	22	17	0.0					

### Alle Werktage (Mo-Fr)

<b>dWV-24</b>	<b>885</b>	<b>461</b>	<b>424</b>	<b>2.5</b>	<b>22</b>
MSP (07-08 Uhr)	75	52	23	2.7	2
ASP (17-18 Uhr)	100	39	61	2.0	2

### Durchschnittlicher Täglicher Verkehr (Auswertung DTV; Jahresdurchschnitt)

Kf	1.00		
DTV Jahr (dTV-24 * Kf)	<b>810</b>	423	387

Kf: Korrekturfaktor gemäss Liste Kanton Aargau

### Stundenwerte (Durchschnitt Messwerte) Mo-Fr (Werktage)

	R1		R2	
	Fz/h	Fz/h	Fz/h	Fz/h
00-01	2	1		
01-02	1			
02-03	1			
03-04	2			
04-05	2	1		
05-06	7	4		
06-07	35	13		
07-08	52	23		
08-09	29	20		
09-10	21	13		
10-11	26	18		
11-12	27	24		
12-13			31	29
13-14			34	28
14-15			27	23
15-16			27	29
16-17			38	50
17-18			39	61
18-19			26	44
19-20			17	24
20-21			8	9
21-22			8	5
22-23			6	7
23-24			3	4

### Tagesdurchschnitte (Messwerte)

	Fz/Tag
Montag	831
Dienstag	1'120
Mittwoch	874
Donnerstag	782
Freitag	819
Samstag	673
Sonntag	570

Längen- und Geschwindigkeits-Klassen: PW (>= 0.0m und < 8.0m), LW (>= 8.0m und < 25.0m), V (>= 0km/h und < 999km/h)

### Verkehrsdaten (Wochenzählungen)

<b>Zählstelle</b>	Nr. 766	( 502411 )		
<b>Gemeinde</b>	Küttigen		Gerät-Typ	Seitenradar-Messgerät
<b>Kantonsstrassen-Nr.</b>	Gemeinde-Strasse		Gerät-Nr.	1184 / 750
<b>Strassenname, Hausnummer</b>	Hauptstrasse		Büro	Ballmer + Partner AG, Aarau
Standort (z.B. Flurname)	Haus 1		Messperson	Adrian Fehlmann
Landeskoordinaten	Y / X ca. 646'096	251'212	Auswertedatum	08.04.2010 , U. Hofer

<b>Ausgewerteter Zeitraum</b>	von 17.03.2010	00:00
	bis 23.03.2010	24:00
Grund der Zählung (Projekt)	Monitoring NK 107	
Auftraggeber	Kanton Aargau, Departement BVU, Abteilung Tiefbau, Realisierung	

<b>Richtung 1</b>	nach Aarau
<b>Richtung 2</b>	nach Staffelegg

**Anzahl Spuren** 2

**Bemerkungen** Richtung 1: V signalisiert = 50 / Vm = 55 / V85 = 60 km/h  
Richtung 2: V signalisiert = 50 / Vm = 53 / V85 = 58 km/h

### Durchschnittswerte (Messwerte der Zählperiode)

	Querschnitt			Richtung 1		Richtung 2		LW-Anteil QS	
	Fz/Tag	Fz/Tag	Fz/Tag	Fz/Tag	Fz/Tag	%	Fz/Tag		
<b>Alle Tage (Mo-So)</b>									
<b>dTV-24</b>	12'421	6'289	6'132			6.4	796		
dTV-16 (06:00-22:00)	11'546	5'869	5'677			6.5	754		
dTV-8 (22:00-06:00)	875	420	455			4.8	42		

### Alle Werktage (Mo-Fr)

<b>dWV-24</b>	13'443	6'808	6'635			7.5	1'008		
MSP (07-08 Uhr)	1'038	636	402			8.4	87		
ASP (17-18 Uhr)	1'208	543	665			4.8	58		

### Durchschnittlicher Täglicher Verkehr (Auswertung DTV; Jahresdurchschnitt)

Kf	1.00		
DTV Jahr (dTV-24 * Kf)	12'421	6'289	6'132

Kf: Korrekturfaktor gemäss Liste Kanton Aargau

### Stundenwerte (Durchschnitt Messwerte) Mo-Fr (Werktage)

	R1			R2	
	Fz/h	Fz/h		Fz/h	Fz/h
00-01	22	37	12-13	369	390
01-02	12	12	13-14	447	388
02-03	7	12	14-15	401	400
03-04	13	13	15-16	414	433
04-05	46	30	16-17	465	603
05-06	129	70	17-18	543	665
06-07	530	249	18-19	454	535
07-08	636	402	19-20	307	350
08-09	469	334	20-21	161	214
09-10	385	315	21-22	117	175
10-11	348	341	22-23	116	171
11-12	349	404	23-24	70	92

### Tagesdurchschnitte (Messwerte)

	Fz/Tag
Montag	12'891
Dienstag	13'681
Mittwoch	13'442
Donnerstag	13'409
Freitag	13'792
Samstag	11'941
Sonntag	7'787

Längen- und Geschwindigkeits-Klassen: PW (>= 0.0m und < 8.0m), LW (>= 8.0m und < 25.0m), V (>= 0km/h und < 999km/h)

### Verkehrsdaten (Wochenzählungen)

**Zählstelle** Nr. 829 (502403)  
**Gemeinde** Küttigen  
**Kantonsstrassen-Nr.** K 470  
**Strassenname, Hausnummer** Bibersteinerstrasse 16  
**Standort (z.B. Flurname)** Restaurant Rütli  
**Landeskoordinaten** Y / X ca. 645'855 250'380  
**Gerät-Typ** Seitenradar-Messgerät  
**Gerät-Nr.** 1801  
**Büro** Ballmer + Partner AG, Aarau  
**Messperson** Adrian Fehlmann  
**Auswertedatum** 14.04.2010, U. Hofer

**Ausgewerteter Zeitraum** von 27.02.2010 00:00  
 bis 12.03.2010 24:00  
**Grund der Zählung (Projekt)** Monitoring NK 107  
**Auftraggeber** Kanton Aargau, Departement BVU, Abteilung Tiefbau, Realisierung

**Richtung 1** nach Aarau  
**Richtung 2** nach Biberstein

**Anzahl Spuren** 2

**Bemerkungen** Richtung 1: V signalisiert = 50 / Vm = 46 / V85 = 53 km/h  
 Richtung 2: V signalisiert = 50 / Vm = 46 / V85 = 53 km/h

### Durchschnittswerte (Messwerte der Zählperiode)

	Querschnitt			Richtung 1		Richtung 2		LW-Anteil QS	
	Fz/Tag	Fz/Tag	Fz/Tag	%	Fz/Tag	%	Fz/Tag	%	
<b>Alle Tage (Mo-So)</b>									
<b>dTV-24</b>	3'475	1'580	1'895	4.6	159				
dTV-16 (06:00-22:00)	3'238	1'484	1'754	4.8	155				
dTV-8 (22:00-06:00)	237	96	141	1.7	4				

### Alle Werktage (Mo-Fr)

	Fz/Tag	Fz/Tag	Fz/Tag	%	Fz/Tag
<b>dWV-24</b>	3'811	1'738	2'073	5.1	194
MSP (07-08 Uhr)	252	131	121	6.0	15
ASP (17-18 Uhr)	373	183	190	2.9	11

### Durchschnittlicher Täglicher Verkehr (Auswertung DTV; Jahresdurchschnitt)

Kf	1.00		
DTV Jahr (dTV-24 * Kf)	3'475	1'580	1'895

Kf: Korrekturfaktor gemäss Liste Kanton Aargau

### Stundenwerte (Durchschnitt Messwerte) Mo-Fr (Werktage)

	R1			R2	
	Fz/h	Fz/h		Fz/h	Fz/h
00-01	5	11	12-13	89	135
01-02	2	3	13-14	124	126
02-03	2	3	14-15	103	112
03-04	2	4	15-16	107	139
04-05	7	4	16-17	119	157
05-06	24	13	17-18	183	190
06-07	85	66	18-19	127	177
07-08	131	121	19-20	89	121
08-09	121	100	20-21	48	73
09-10	100	98	21-22	35	62
10-11	95	113	22-23	28	56
11-12	96	152	23-24	19	41

### Tagesdurchschnitte (Messwerte)

	Fz/Tag
Montag	3'716
Dienstag	3'836
Mittwoch	3'876
Donnerstag	3'728
Freitag	3'898
Samstag	3'088
Sonntag	2'181

Längen- und Geschwindigkeits-Klassen: PW (>= 0.0m und < 8.0m), LW (>= 8.0m und < 25.0m), V (>= 0km/h und < 999km/h)



### Verkehrsdaten (Wochenzählungen)

**Zählstelle** Nr. 922 (503306)  
**Gemeinde** Buchs  
**Kantonsstrassen-Nr.** K 210  
**Strassenname, Hausnummer** Aarauerstrasse  
**Standort (z.B. Flurname)** Haus Nr. 5 + 20  
**Landeskoordinaten** Y / X ca. 647'307 248'995

**Gerät-Typ** Seitenradar-Messgerät  
**Gerät-Nr.** 1181 / 1184  
**Büro** Ballmer + Partner AG, Aarau  
**Messperson** Urs Hofer  
**Auswertedatum** 14.04.2010, A. Fehlmann

**Ausgewerteter Zeitraum** von 25.03.2010 00:00  
 bis 31.03.2010 24:00  
**Grund der Zählung (Projekt)** Monitoring NK 107  
**Auftraggeber** Kanton Aargau, Departement BVU, Abteilung Tiefbau, Realisierung

**Richtung 1** nach Aarau  
**Richtung 2** nach Buchs

**Anzahl Spuren** 2

### Bemerkungen

### Durchschnittswerte (Messwerte der Zählperiode)

	Querschnitt Richtung 1 Richtung 2			LW-Anteil QS	
	Fz/Tag	Fz/Tag	Fz/Tag	%	Fz/Tag
<b>Alle Tage (Mo-So)</b>					
<b>dTV-24</b>	<b>10'264</b>	<b>5'760</b>	<b>4'504</b>	<b>3.3</b>	<b>338</b>
dTV-16 (06:00-22:00)	9'549	5'411	4'138	3.3	319
dTV-8 (22:00-06:00)	715	349	366	2.7	19

### Alle Werktage (Mo-Fr)

<b>dWV-24</b>	<b>11'213</b>	<b>6'345</b>	<b>4'868</b>	<b>3.8</b>	<b>421</b>
MSP (07-08 Uhr)	720	505	215	5.0	36
ASP (17-18 Uhr)	888	493	395	2.6	23

### Durchschnittlicher Täglicher Verkehr (Auswertung DTV; Jahresdurchschnitt)

Kf	1.00		
DTV Jahr (dTV-24 * Kf)	<b>10'264</b>	5'760	4'504

Kf: Korrekturfaktor gemäss Liste Kanton Aargau

### Stundenwerte (Durchschnitt Messwerte) Mo-Fr (Werktage)

	R1 Fz/h	R2 Fz/h	R1 Fz/h	R2 Fz/h
00-01	23	30	343	274
01-02	9	14	449	310
02-03	7	9	437	336
03-04	8	7	427	343
04-05	32	24	457	382
05-06	60	73	493	395
06-07	332	145	444	334
07-08	505	215	306	260
08-09	423	259	179	181
09-10	350	274	123	153
10-11	373	315	131	119
11-12	365	334	69	83

### Tagesdurchschnitte (Messwerte)

	Fz/Tag
Montag	<b>10'844</b>
Dienstag	<b>11'074</b>
Mittwoch	<b>11'355</b>
Donnerstag	<b>11'316</b>
Freitag	<b>11'479</b>
Samstag	<b>9'901</b>
Sonntag	<b>5'875</b>

Längen- und Geschwindigkeits-Klassen:

PW (>= 0.0m und < 8.0m), LW (>= 8.0m und < 25.0m), V (>= 0km/h und < 999km/h)

### Verkehrsdaten (Wochenzählungen)

<b>Zählstelle</b>	Nr. 955	(503304)		
<b>Gemeinde</b>	Buchs		Gerät-Typ	Seitenradar-Messgerät
<b>Kantonsstrassen-Nr.</b>	K 469		Gerät-Nr.	747
<b>Strassenname, Hausnummer</b>	Rohrerstrasse		Büro	Ballmer + Partner AG, Aarau
Standort (z.B. Flurname)			Messperson	Adrian Fehlmann
Landeskoordinaten	Y / X ca. 648'795	249'480	Auswertedatum	20.04.2010, A. Fehlmann
<b>Ausgewerteter Zeitraum</b>	von 27.02.2010	00:00		
	bis 12.03.2010	24:00		
Grund der Zählung (Projekt)	Monitoring NK 107			
Auftraggeber	Kanton Aargau, Departement BVU, Abteilung Tiefbau, Realisierung			
<b>Richtung 1</b>	nach Buchs			
<b>Richtung 2</b>	nach Rohr			
<b>Anzahl Spuren</b>	2			
<b>Bemerkungen</b>				

### Durchschnittswerte (Messwerte der Zählperiode)

	Querschnitt Richtung 1			Richtung 2	LW-Anteil QS	
	Fz/Tag	Fz/Tag	Fz/Tag	Fz/Tag	%	Fz/Tag
<b>Alle Tage (Mo-So)</b>						
<b>dTV-24</b>	<b>3'915</b>	<b>1'974</b>	<b>1'941</b>		<b>1.5</b>	<b>60</b>
dTV-16 (06:00-22:00)	3'696	1'859	1'837		1.6	58
dTV-8 (22:00-06:00)	219	115	104		0.9	2
<b>Alle Werktage (Mo-Fr)</b>						
<b>dWV-24</b>	<b>4'361</b>	<b>2'203</b>	<b>2'158</b>		<b>1.8</b>	<b>78</b>
MSP (07-08 Uhr)	300	215	85		2.3	7
ASP (17-18 Uhr)	465	187	278		0.9	4

### Durchschnittlicher Täglicher Verkehr (Auswertung DTV; Jahresdurchschnitt)

Kf	1.00		
DTV Jahr (dTV-24 * Kf)	<b>3'915</b>	1'974	1'941

Kf: Korrekturfaktor gemäss Liste Kanton Aargau

### Stundenwerte (Durchschnitt Messwerte) Mo-Fr (Werktage)

	R1	R2		R1	R2
	Fz/h	Fz/h		Fz/h	Fz/h
00-01	3	9	12-13	128	137
01-02	1	4	13-14	177	130
02-03	1	1	14-15	138	132
03-04	7	2	15-16	137	157
04-05	24	6	16-17	146	223
05-06	45	13	17-18	187	278
06-07	156	64	18-19	122	186
07-08	215	85	19-20	86	109
08-09	137	75	20-21	43	62
09-10	128	88	21-22	32	44
10-11	126	128	22-23	28	41
11-12	125	161	23-24	16	27

### Tagesdurchschnitte (Messwerte)

	Fz/Tag
Montag	<b>4'087</b>
Dienstag	<b>4'287</b>
Mittwoch	<b>4'285</b>
Donnerstag	<b>4'495</b>
Freitag	<b>4'651</b>
Samstag	<b>3'688</b>
Sonntag	<b>1'907</b>

Längen- und Geschwindigkeits-Klassen:

PW (>= 0.0m und < 8.0m), LW (>= 8.0m und < 25.0m), V (>= 0km/h und < 999km/h)

### Verkehrsdaten (Wochenzählungen)

<b>Zählstelle</b>	Nr. 984	( 503311)		
<b>Gemeinde</b>	Buchs		Gerät-Typ	Seitenradar-Messgerät
<b>Kantonsstrassen-Nr.</b>	Gemeinde-Strasse		Gerät-Nr.	748
<b>Strassenname, Hausnummer</b>	Bühlstrasse 8		Büro	Ballmer + Partner AG, Aarau
Standort (z.B. Flurname)	Bahn-Überführung		Messperson	Urs Hofer
Landeskoordinaten	Y / X 647'952	248'554	Auswertung	30.09.2010
<b>Ausgewerteter Zeitraum</b>	von 25.08.2010	00:00		
	bis 31.08.2010	24:00		
Grund der Zählung (Projekt)	Monitoring NK 107			
Auftraggeber	Kanton Aargau, Departement BVU, Abteilung Tiefbau, Realisierung			
<b>Richtung 1</b>	nach	Tramstrasse		
<b>Richtung 2</b>	nach	Mitteldorfstrasse		
<b>Anzahl Spuren</b>	2			
<b>Bemerkungen</b>				

### Durchschnittswerte (Messwerte der Zählperiode)

	Querschnitt			Richtung 1		Richtung 2		LW-Anteil QS	
	Fz/Tag	Fz/Tag	Fz/Tag	Fz/Tag	Fz/Tag	%	Fz/Tag		
<b>Alle Tage (Mo-So)</b>									
<b>dTV-24</b>	<b>3'386</b>	<b>1'822</b>	<b>1'564</b>			<b>0.6</b>	<b>22</b>		
dTV-16 (06:00-22:00)	3'170	1'703	1'467			0.6	20		
dTV-8 (22:00-06:00)	216	119	97			0.9	2		
<b>Alle Werktage (Mo-Fr)</b>									
<b>dWV-24</b>	<b>3'818</b>	<b>2'058</b>	<b>1'760</b>			<b>0.8</b>	<b>29</b>		
MSP (07-08 Uhr)	276	140	136			0.7	2		
ASP (17-18 Uhr)	466	259	207			0.2	1		

### Durchschnittlicher Täglicher Verkehr (Auswertung DTV; Jahresdurchschnitt)

Kf	1.00		
DTV Jahr (dTV-24 * Kf)	<b>3'386</b>	1'822	1'564

Kf: Korrekturfaktor gemäss Liste Kanton Aargau

### Stundenwerte (Durchschnitt Messwerte) Mo-Fr (Werktage)

	R1	R2		R1	R2
	Fz/h	Fz/h		Fz/h	Fz/h
00-01	7	4	12-13	132	93
01-02	3	1	13-14	120	123
02-03	3	8	14-15	116	91
03-04	2	4	15-16	133	108
04-05	4	14	16-17	193	161
05-06	16	21	17-18	259	207
06-07	74	96	18-19	178	122
07-08	140	136	19-20	97	78
08-09	80	91	20-21	61	44
09-10	76	90	21-22	48	60
10-11	98	78	22-23	51	23
11-12	137	90	23-24	32	19

### Tagesdurchschnitte (Messwerte)

	Fz/Tag
Montag	<b>3'593</b>
Dienstag	<b>3'706</b>
Mittwoch	<b>3'891</b>
Donnerstag	<b>3'742</b>
Freitag	<b>4'157</b>
Samstag	<b>2'954</b>
Sonntag	<b>1'661</b>

Längen- und Geschwindigkeits-Klassen: PW(>= 0.0m und < 8.0m), LW(>= 8.0m und < 25.0m), V (>= 0km/h und < 999km/h)

### Verkehrsdaten (Wochenzählungen)

<b>Zählstelle</b>	Nr. 1102	(503301)		
<b>Gemeinde</b>	Buchs		Gerät-Typ	Seitenradar-Messgerät
<b>Kantonsstrassen-Nr.</b>	Gemeinde-Strasse		Gerät-Nr.	1189
<b>Strassenname, Hausnummer</b>	Bachstrasse		Büro	Ballmer + Partner AG, Aarau
<b>Standort (z.B. Flurname)</b>	Haus Nr. 46, Chilchmatte		Messperson	Adrian Fehlmann
<b>Landeskoordinaten</b>	Y / X ca. 648'297	248'273	Auswertedatum	23.04.2010, A. Fehlmann

<b>Ausgewerteter Zeitraum</b>	von 17.03.2010	00:00
	bis 23.03.2010	24:00
<b>Grund der Zählung (Projekt)</b>	Monitoring NK 107	
<b>Auftraggeber</b>	Kanton Aargau, Departement BVU, Abteilung Tiefbau, Realisierung	

<b>Richtung 1</b>	nach Bühlstrasse
<b>Richtung 2</b>	nach Suhr

**Anzahl Spuren** 2

**Bemerkungen** Auswertung Woche 1

Sperrung Brummelstrasse: vom 08.02. bis 20.03.2010, Umleitung ü. Bühlstr.  
Bühlstrasse + Brummelstrasse offen: vom 22.03. bis 24.03.2010  
Sperrung Bühlstrasse: vom 25.03. bis Sommer 2010, Umleitung ü. Brummelstr.

### Durchschnittswerte (Messwerte der Zählperiode)

	Querschnitt Richtung 1			Richtung 2		LW-Anteil QS	
	Fz/Tag	Fz/Tag	Fz/Tag	Fz/Tag	%	Fz/Tag	
<b>Alle Tage (Mo-So)</b>							
<b>dTV-24</b>	1'470	702	768		1.0	14	
dTV-16 (06:00-22:00)	1'387	668	719		0.9	12	
dTV-8 (22:00-06:00)	83	34	49		2.4	2	

### Alle Werktage (Mo-Fr)

	Fz/Tag	Fz/Tag	Fz/Tag	%	Fz/Tag
<b>dWV-24</b>	1'698	810	888	1.1	18
MSP (07-08 Uhr)	118	80	38	0.8	1
ASP (17-18 Uhr)	202	77	125	0.0	

### Durchschnittlicher Täglicher Verkehr (Auswertung DTV; Jahresdurchschnitt)

Kf	1.00		
DTV Jahr (dTV-24 * Kf)	1'470	702	768

Kf: Korrekturfaktor gemäss Liste Kanton Aargau

### Stundenwerte (Durchschnitt Messwerte) Mo-Fr (Werktage)

	R1	R2		R1	R2
	Fz/h	Fz/h		Fz/h	Fz/h
00-01	2	2	12-13	54	68
01-02	1	1	13-14	64	51
02-03		1	14-15	50	53
03-04	1	3	15-16	51	56
04-05	6	5	16-17	69	89
05-06	13	14	17-18	77	125
06-07	51	40	18-19	46	72
07-08	80	38	19-20	31	38
08-09	46	28	20-21	19	22
09-10	45	30	21-22	11	20
10-11	39	46	22-23	8	17
11-12	41	60	23-24	7	9

### Tagesdurchschnitte (Messwerte)

	Fz/Tag
Montag	1'584
Dienstag	1'780
Mittwoch	1'649
Donnerstag	1'782
Freitag	1'695
Samstag	1'193
Sonntag	607

Längen- und Geschwindigkeits-Klassen:

PW (>= 0.0m und < 8.0m), LW (>= 8.0m und < 25.0m), V (>= 0km/h und < 999km/h)

### Verkehrsdaten (Wochenzählungen)

<b>Zählstelle</b>	Nr. 1102 ( 503301 )		
<b>Gemeinde</b>	Buchs	Gerät-Typ	Seitenradar-Messgerät
<b>Kantonsstrassen-Nr.</b>	Gemeinde-Strasse	Gerät-Nr.	1178
<b>Strassenname, Hausnummer</b>	Bachstrasse 46	Büro	Ballmer + Partner AG, Aarau
Standort (z.B. Flurname)	Chilchmatte	Messperson	Urs Hofer
Landeskoordinaten	Y / X 648'297 248'273	Auswertung	30.09.2010

<b>Ausgewerteter Zeitraum</b>	von 25.08.2010 00:00	
	bis 31.08.2010 24:00	
Grund der Zählung (Projekt)	Monitoring NK 107	
Auftraggeber	Kanton Aargau, Departement BVU, Abteilung Tiefbau, Realisierung	

<b>Richtung 1</b>	nach Bühlstrasse Buchs
<b>Richtung 2</b>	nach Suhr

**Anzahl Spuren** 2

### Bemerkungen

### Durchschnittswerte (Messwerte der Zählperiode)

	Querschnitt			Richtung 1		Richtung 2		LW-Anteil QS	
	Fz/Tag	Fz/Tag	Fz/Tag	Fz/Tag	Fz/Tag	%	Fz/Tag		
<b>Alle Tage (Mo-So)</b>									
<b>dTV-24</b>	<b>1'465</b>	<b>717</b>	<b>748</b>	<b>0.5</b>	<b>7</b>				
dTV-16 (06:00-22:00)	1'364	677	687	0.4	6				
dTV-8 (22:00-06:00)	101	40	61	1.0	1				

### Alle Werktage (Mo-Fr)

<b>dWV-24</b>	<b>1'693</b>	<b>822</b>	<b>871</b>	<b>0.5</b>	<b>9</b>
MSP (07-08 Uhr)	106	72	34	0.0	
ASP (17-18 Uhr)	192	80	112	0.0	

### Durchschnittlicher Täglicher Verkehr (Auswertung DTV; Jahresdurchschnitt)

Kf	1.00		
DTV Jahr (dTV-24 * Kf)	<b>1'465</b>	717	748

Kf: Korrekturfaktor gemäss Liste Kanton Aargau

### Stundenwerte (Durchschnitt Messwerte) Mo-Fr (Werktage)

	R1		R2			R1		R2	
	Fz/h	Fz/h	Fz/h	Fz/h		Fz/h	Fz/h		
00-01	1	5	12-13	47	65				
01-02	1	2	13-14	63	47				
02-03	1	1	14-15	47	52				
03-04	2	1	15-16	55	54				
04-05	8	7	16-17	71	84				
05-06	13	19	17-18	80	112				
06-07	46	31	18-19	53	72				
07-08	72	34	19-20	44	41				
08-09	43	33	20-21	24	26				
09-10	36	30	21-22	14	16				
10-11	39	43	22-23	12	19				
11-12	45	63	23-24	6	13				

### Tagesdurchschnitte (Messwerte)

	Fz/Tag
Montag	<b>1'594</b>
Dienstag	<b>1'596</b>
Mittwoch	<b>1'826</b>
Donnerstag	<b>1'776</b>
Freitag	<b>1'673</b>
Samstag	<b>1'055</b>
Sonntag	<b>737</b>

Längen- und Geschwindigkeits-Klassen: PW(>= 0.0m und < 8.0m), LW(>= 8.0m und < 25.0m), V (>= 0km/h und < 999km/h)

### Verkehrsdaten (Wochenzählungen)

<b>Zählstelle</b>	Nr. 1134 (503203)		
<b>Gemeinde</b>	Aarau, Ortsteil Rohr	Gerät-Typ	Seitenradar-Messgerät
<b>Kantonsstrassen-Nr.</b>	Gemeinde-Strasse	Gerät-Nr.	251
<b>Strassenname, Hausnummer</b>	Bibersteinerstrasse	Büro	Ballmer + Partner AG, Aarau
Standort (z.B. Flurname)	Schachen	Messperson	Adrian Fehlmann
Landeskoordinaten	Y / X 648'635 250'808	Auswertung	23.04.2010, A. Fehlmann
<b>Ausgewerteter Zeitraum</b>	von 16.03.2010 00:00		
	bis 29.03.2010 24:00		
Grund der Zählung (Projekt)	Monitoring NK 107		
Auftraggeber	Kanton Aargau, Departement BVU, Abteilung Tiefbau, Realisierung		
<b>Richtung 1</b>	nach Rohr		
<b>Richtung 2</b>	nach Biberstein		
<b>Anzahl Spuren</b>	2		
<b>Bemerkungen</b>			

### Durchschnittswerte (Messwerte der Zählperiode)

	Querschnitt Richtung 1 Richtung 2			LW-Anteil QS	
	Fz/Tag	Fz/Tag	Fz/Tag	%	Fz/Tag
<b>Alle Tage (Mo-So)</b>					
<b>dTV-24</b>	<b>3'171</b>	<b>1'549</b>	<b>1'622</b>	<b>0.9</b>	<b>28</b>
dTV-16 (06:00-22:00)	2'998	1'459	1'539	0.9	28
dTV-8 (22:00-06:00)	173	90	83	0.0	
<b>Alle Werktage (Mo-Fr)</b>					
<b>dWV-24</b>	<b>3'542</b>	<b>1'712</b>	<b>1'830</b>	<b>1.0</b>	<b>37</b>
MSP (07-08 Uhr)	336	261	75	1.2	4
ASP (17-18 Uhr)	469	125	344	1.1	5

### Durchschnittlicher Täglicher Verkehr (Auswertung DTV; Jahresdurchschnitt)

Kf	1.00		
DTV Jahr (dTV-24 * Kf)	<b>3'171</b>	1'549	1'622

Kf: Korrekturfaktor gemäss Liste Kanton Aargau

### Stundenwerte (Durchschnitt Messwerte) Mo-Fr (Werktage)

	R1	R2		R1	R2
	Fz/h	Fz/h		Fz/h	Fz/h
00-01	4	9	12-13	81	112
01-02	1	3	13-14	126	81
02-03	1	2	14-15	89	86
03-04	2	3	15-16	83	105
04-05	7	2	16-17	105	179
05-06	33	5	17-18	125	344
06-07	174	39	18-19	94	234
07-08	261	75	19-20	61	105
08-09	129	59	20-21	30	49
09-10	100	55	21-22	26	42
10-11	75	74	22-23	23	37
11-12	75	116	23-24	13	22

### Tagesdurchschnitte (Messwerte)

	Fz/Tag
Montag	<b>3'431</b>
Dienstag	<b>3'444</b>
Mittwoch	<b>3'644</b>
Donnerstag	<b>3'613</b>
Freitag	<b>3'578</b>
Samstag	<b>2'735</b>
Sonntag	<b>1'755</b>

Längen- und Geschwindigkeits-Klassen:

PW (>= 0.0m und < 8.0m), LW (>= 8.0m und < 25.0m), V (>= 0km/h und < 999km/h)

### Verkehrsdaten (Wochenzählungen)

<b>Zählstelle</b>	Nr. 1325	(503305)		
<b>Gemeinde</b>	Buchs		Gerät-Typ	Seitenradar-Messgerät
<b>Kantonsstrassen-Nr.</b>	Gemeinde-Strasse		Gerät-Nr.	1183 / 1187
<b>Strassenname, Hausnummer</b>	Neubuchsstrasse		Büro	Ballmer + Partner AG, Aarau
Standort (z.B. Flurname)	SBB-Unterführung		Messperson	Adrian Fehlmann
Landeskoordinaten	Y / X ca. 647'792	249'517	Auswertedatum	20.04.2010, A. Fehlmann

<b>Ausgewerteter Zeitraum</b>	von 27.02.2010	00:00
	bis 12.03.2010	24:00
Grund der Zählung (Projekt)	Monitoring NK 107	
Auftraggeber	Kanton Aargau, Departement BVU, Abteilung Tiefbau, Realisierung	

<b>Richtung 1</b>	nach Suhrebrücke
<b>Richtung 2</b>	nach K210 Mitteldorfstrasse

**Anzahl Spuren** 2

### Bemerkungen

### Durchschnittswerte (Messwerte der Zählperiode)

	Querschnitt			LW-Anteil QS	
	Richtung 1 Fz/Tag	Richtung 2 Fz/Tag	Richtung 2 Fz/Tag	%	Fz/Tag
<b>Alle Tage (Mo-So)</b>					
<b>dTV-24</b>	<b>5'718</b>	<b>2'589</b>	<b>3'129</b>	<b>4.3</b>	<b>245</b>
dTV-16 (06:00-22:00)	5'425	2'472	2'953	4.4	236
dTV-8 (22:00-06:00)	293	117	176	3.1	9

### Alle Werktage (Mo-Fr)

<b>dWV-24</b>	<b>6'688</b>	<b>3'043</b>	<b>3'645</b>	<b>5.0</b>	<b>334</b>
MSP (07-08 Uhr)	488	215	273	5.5	27
ASP (17-18 Uhr)	688	318	370	2.6	18

### Durchschnittlicher Täglicher Verkehr (Auswertung DTV; Jahresdurchschnitt)

Kf	1.00		
DTV Jahr (dTV-24 * Kf)	<b>5'718</b>	2'589	3'129

Kf: Korrekturfaktor gemäss Liste Kanton Aargau

### Stundenwerte (Durchschnitt Messwerte) Mo-Fr (Werktage)

	R1 Fz/h	R2 Fz/h		R1 Fz/h	R2 Fz/h
00-01	7	9	12-13	219	251
01-02	3	6	13-14	225	244
02-03	2	3	14-15	185	208
03-04	2	8	15-16	198	233
04-05	9	15	16-17	256	278
05-06	34	40	17-18	318	370
06-07	145	142	18-19	232	240
07-08	215	273	19-20	135	163
08-09	171	245	20-21	71	110
09-10	152	185	21-22	48	86
10-11	155	197	22-23	45	61
11-12	199	254	23-24	21	29

### Tagesdurchschnitte (Messwerte)

	Fz/Tag
Montag	<b>6'767</b>
Dienstag	<b>6'601</b>
Mittwoch	<b>6'848</b>
Donnerstag	<b>6'629</b>
Freitag	<b>6'592</b>
Samstag	<b>4'116</b>
Sonntag	<b>2'472</b>

Längen- und Geschwindigkeits-Klassen:

PW (>= 0.0m und < 8.0m), LW (>= 8.0m und < 25.0m), V (>= 0km/h und < 999km/h)

## Verkehrsdaten (Wochenzählungen)

<b>Zählstelle</b>	Nr. 1325	( 503305 )		
<b>Gemeinde</b>	Buchs		Gerät-Typ	Seitenradar-Messgerät
<b>Kantonsstrassen-Nr.</b>	Gemeinde-Strasse		Gerät-Nr.	752 / 751
<b>Strassenname, Hausnummer</b>	Neubuchsstrasse		Büro	Ballmer + Partner AG, Aarau
Standort (z.B. Flurname)	SBB-Unterführung		Messperson	Urs Hofer
Landeskoordinaten	Y / X 647'799	249'479	Auswertung	30.09.2010
<b>Ausgewerteter Zeitraum</b>	von 25.08.2010	00:00		
	bis 31.08.2010	24:00		
Grund der Zählung (Projekt)	Monitoring NK 107			
Auftraggeber	Kanton Aargau, Departement BVU, Abteilung Tiefbau, Realisierung			
<b>Richtung 1</b>	nach	Suhrebrücke / Telli / Rohr		
<b>Richtung 2</b>	nach	K210 Mitteldorfstrasse		
<b>Anzahl Spuren</b>	2			
<b>Bemerkungen</b>				

## Durchschnittswerte (Messwerte der Zählperiode)

	Querschnitt			Richtung 1		Richtung 2		LW-Anteil QS	
	Fz/Tag	Fz/Tag	Fz/Tag	Fz/Tag	Fz/Tag	%	Fz/Tag		
<b>Alle Tage (Mo-So)</b>									
<b>dTV-24</b>	<b>5'794</b>	<b>2'633</b>	<b>3'161</b>	<b>4.4</b>	<b>253</b>				
dTV-16 (06:00-22:00)	5'473	2'492	2'981	4.5	246				
dTV-8 (22:00-06:00)	321	141	180	2.2	7				
<b>Alle Werktage (Mo-Fr)</b>									
<b>dWV-24</b>	<b>6'763</b>	<b>3'078</b>	<b>3'685</b>	<b>5.1</b>	<b>344</b>				
MSP (07-08 Uhr)	487	206	281	7.2	35				
ASP (17-18 Uhr)	673	307	366	2.7	18				

## Durchschnittlicher Täglicher Verkehr (Auswertung DTV; Jahresdurchschnitt)

Kf	1.00		
DTV Jahr (dTV-24 * Kf)	<b>5'794</b>	2'633	3'161

Kf: Korrekturfaktor gemäss Liste Kanton Aargau

## Stundenwerte (Durchschnitt Messwerte) Mo-Fr (Werktage)

	R1			R2	
	Fz/h	Fz/h		Fz/h	Fz/h
00-01	12	18	12-13	208	245
01-02	3	5	13-14	220	241
02-03	3	4	14-15	180	193
03-04	1	9	15-16	200	227
04-05	16	15	16-17	258	290
05-06	41	44	17-18	307	366
06-07	147	126	18-19	224	288
07-08	206	281	19-20	143	161
08-09	169	255	20-21	88	110
09-10	154	187	21-22	51	81
10-11	166	203	22-23	48	50
11-12	208	253	23-24	25	34

## Tagesdurchschnitte (Messwerte)

	Fz/Tag
Montag	<b>6'677</b>
Dienstag	<b>6'875</b>
Mittwoch	<b>6'951</b>
Donnerstag	<b>6'597</b>
Freitag	<b>6'716</b>
Samstag	<b>4'201</b>
Sonntag	<b>2'540</b>

Längen- und Geschwindigkeits-Klassen: PW(>= 0.0m und < 8.0m), LW(>= 8.0m und < 25.0m), V (>= 0km/h und < 999km/h)



### Verkehrsdaten (Wochenzählungen)

**Zählstelle** Nr. 1389 (500010)  
**Gemeinde** Aarau  
**Kantonsstrassen-Nr.** Gemeinde-Strasse  
**Strassenname, Hausnummer** Hintere Bahnhofstrasse  
**Standort (z.B. Flurname)** Haus Nr. 6  
**Landeskoordinaten** Y / X ca. 646'081 248'997  
**Gerät-Typ** Seitenradar-Messgerät  
**Gerät-Nr.** 746 / 1181  
**Büro** Ballmer + Partner AG, Aarau  
**Messperson** Urs Hofer  
**Auswertedatum** 16.04.2010, A. Fehlmann

**Ausgewerteter Zeitraum** von 27.02.2010 00:00  
 bis 12.03.2010 24:00  
**Grund der Zählung (Projekt)** Monitoring NK 107  
**Auftraggeber** Kanton Aargau, Departement BVU, Abteilung Tiefbau, Realisierung

**Richtung 1** nach Kreisel Rosengarten  
**Richtung 2** nach Gais

**Anzahl Spuren** 2

### Bemerkungen

### Durchschnittswerte (Messwerte der Zählperiode)

	Querschnitt Richtung 1 Richtung 2			LW-Anteil QS	
	Fz/Tag	Fz/Tag	Fz/Tag	%	Fz/Tag
<b>Alle Tage (Mo-So)</b>					
<b>dTV-24</b>	<b>11'471</b>	<b>5'660</b>	<b>5'811</b>	<b>2.3</b>	<b>269</b>
dTV-16 (06:00-22:00)	10'681	5'227	5'454	2.4	261
dTV-8 (22:00-06:00)	790	433	357	1.0	8

### Alle Werktage (Mo-Fr)

<b>dWV-24</b>	<b>12'689</b>	<b>6'287</b>	<b>6'402</b>	<b>2.8</b>	<b>355</b>
MSP (07-08 Uhr)	1'012	462	550	2.9	29
ASP (17-18 Uhr)	931	537	394	1.0	9

### Durchschnittlicher Täglicher Verkehr (Auswertung DTV; Jahresdurchschnitt)

Kf	1.00		
DTV Jahr (dTV-24 * Kf)	<b>11'471</b>	5'660	5'811

Kf: Korrekturfaktor gemäss Liste Kanton Aargau

### Stundenwerte (Durchschnitt Messwerte) Mo-Fr (Werktage)

	R1 Fz/h	R2 Fz/h		R1 Fz/h	R2 Fz/h
00-01	28	23	12-13	356	355
01-02	14	9	13-14	401	491
02-03	9	8	14-15	384	405
03-04	8	11	15-16	424	424
04-05	25	30	16-17	535	471
05-06	67	85	17-18	537	394
06-07	273	370	18-19	448	432
07-08	462	550	19-20	326	336
08-09	343	420	20-21	214	205
09-10	296	323	21-22	172	160
10-11	314	336	22-23	173	117
11-12	396	383	23-24	87	70

### Tagesdurchschnitte (Messwerte)

	Fz/Tag
Montag	<b>12'457</b>
Dienstag	<b>12'563</b>
Mittwoch	<b>13'010</b>
Donnerstag	<b>12'656</b>
Freitag	<b>12'761</b>
Samstag	<b>10'351</b>
Sonntag	<b>6'500</b>

Längen- und Geschwindigkeits-Klassen:

PW (>= 0.0m und < 8.0m), LW (>= 8.0m und < 25.0m), V (>= 0km/h und < 999km/h)

### Verkehrsdaten (Wochenzählungen)

<b>Zählstelle</b>	Nr. 1390	(500011)		
<b>Gemeinde</b>	Aarau		Gerät-Typ	Seitenradar-Messgerät
<b>Kantonsstrassen-Nr.</b>	K 108		Gerät-Nr.	935 / 1184
<b>Strassenname, Hausnummer</b>	Obere Vorstadt		Büro	Ballmer + Partner AG, Aarau
Standort (z.B. Flurname)	Haus Nr. 25 - 27		Messperson	Urs Hofer
Landeskoordinaten	Y / X ca. 645'923	248'944	Auswertedatum	16.04.2010 / A. Fehlmann

<b>Ausgewerteter Zeitraum</b>	von 27.02.2010	00:00
	bis 12.03.2010	24:00
Grund der Zählung (Projekt)	Monitoring NK 107	
Auftraggeber	Kanton Aargau, Departement BVU, Abteilung Tiefbau, Realisierung	

<b>Richtung 1</b>	nach Aargauerplatz
<b>Richtung 2</b>	nach Kreisel Rosengarten

**Anzahl Spuren** 2

### Bemerkungen

### Durchschnittswerte (Messwerte der Zählperiode)

	Querschnitt Richtung 1			Richtung 2	LW-Anteil QS	
	Fz/Tag	Fz/Tag	Fz/Tag		%	Fz/Tag
<b>Alle Tage (Mo-So)</b>						
<b>dTV-24</b>	<b>13'592</b>	<b>6'818</b>	<b>6'774</b>		<b>3.0</b>	<b>403</b>
dTV-16 (06:00-22:00)	12'393	6'249	6'144		3.0	371
dTV-8 (22:00-06:00)	1'199	569	630		2.7	32

### Alle Werktage (Mo-Fr)

<b>dWV-24</b>	<b>14'784</b>	<b>7'357</b>	<b>7'427</b>		<b>3.4</b>	<b>501</b>
MSP (07-08 Uhr)	1'083	544	539		3.4	37
ASP (17-18 Uhr)	1'026	480	546		4.0	41

### Durchschnittlicher Täglicher Verkehr (Auswertung DTV; Jahresdurchschnitt)

Kf	1.00		
DTV Jahr (dTV-24 * Kf)	<b>13'592</b>	6'818	6'774

Kf: Korrekturfaktor gemäss Liste Kanton Aargau

### Stundenwerte (Durchschnitt Messwerte) Mo-Fr (Werktage)

	R1	R2		R1	R2
	Fz/h	Fz/h		Fz/h	Fz/h
00-01	36	41	12-13	390	398
01-02	27	20	13-14	510	491
02-03	22	17	14-15	487	447
03-04	20	18	15-16	458	487
04-05	37	39	16-17	487	524
05-06	96	99	17-18	480	546
06-07	361	367	18-19	493	499
07-08	544	539	19-20	414	395
08-09	510	403	20-21	266	301
09-10	412	352	21-22	203	241
10-11	405	406	22-23	175	228
11-12	428	446	23-24	103	127

### Tagesdurchschnitte (Messwerte)

	Fz/Tag
Montag	14'607
Dienstag	14'692
Mittwoch	15'079
Donnerstag	14'604
Freitag	14'938
Samstag	12'460
Sonntag	8'763

Längen- und Geschwindigkeits-Klassen:

PW (>= 0.0m und < 8.0m), LW (>= 8.0m und < 25.0m), V (>= 0km/h und < 999km/h)

### Verkehrsdaten (Wochenzählungen)

**Zählstelle** Nr. 1544 (500013)  
**Gemeinde** Aarau  
**Kantonsstrassen-Nr.** Gemeinde-Strasse  
**Strassenname, Hausnummer** Schachenallee  
**Standort (z.B. Flurname)** Sportanlage  
**Landeskoordinaten** Y / X ca. 645'415 248'885  
**Gerät-Typ** Seitenradar-Messgerät  
**Gerät-Nr.** 750 / 1192  
**Büro** Ballmer + Partner AG, Aarau  
**Messperson** Urs Hofer  
**Auswertedatum** 19.04.2010, A. Fehlmann

**Ausgewerteter Zeitraum** von 27.02.2010 00:00  
 bis 12.03.2010 24:00  
**Grund der Zählung (Projekt)** Monitoring NK 107  
**Auftraggeber** Kanton Aargau, Departement BVU, Abteilung Tiefbau, Realisierung

**Richtung 1** nach Altstadt  
**Richtung 2** nach Schachenstr. / Damm

**Anzahl Spuren** 2

### Bemerkungen

### Durchschnittswerte (Messwerte der Zählperiode)

	Querschnitt Richtung 1 Richtung 2			LW-Anteil QS	
	Fz/Tag	Fz/Tag	Fz/Tag	%	Fz/Tag
<b>Alle Tage (Mo-So)</b>					
<b>dTV-24</b>	<b>6'756</b>	<b>3'656</b>	<b>3'100</b>	<b>1.3</b>	<b>90</b>
dTV-16 (06:00-22:00)	6'276	3'405	2'871	1.4	88
dTV-8 (22:00-06:00)	480	251	229	0.4	2

### Alle Werktage (Mo-Fr)

<b>dWV-24</b>	<b>7'511</b>	<b>4'067</b>	<b>3'444</b>	<b>1.5</b>	<b>114</b>
MSP (07-08 Uhr)	545	414	131	1.7	9
ASP (17-18 Uhr)	646	283	363	0.5	3

### Durchschnittlicher Täglicher Verkehr (Auswertung DTV; Jahresdurchschnitt)

Kf	1.00		
DTV Jahr (dTV-24 * Kf)	<b>6'756</b>	3'656	3'100

Kf: Korrekturfaktor gemäss Liste Kanton Aargau

### Stundenwerte (Durchschnitt Messwerte) Mo-Fr (Werktage)

	R1 Fz/h	R2 Fz/h		R1 Fz/h	R2 Fz/h
00-01	14	20	12-13	200	202
01-02	6	6	13-14	310	185
02-03	5	4	14-15	268	212
03-04	7	4	15-16	261	246
04-05	18	4	16-17	251	314
05-06	56	16	17-18	283	363
06-07	237	81	18-19	240	325
07-08	414	131	19-20	186	200
08-09	312	156	20-21	115	136
09-10	226	151	21-22	88	96
10-11	218	185	22-23	89	90
11-12	211	251	23-24	57	70

### Tagesdurchschnitte (Messwerte)

	Fz/Tag
Montag	<b>7'526</b>
Dienstag	<b>7'614</b>
Mittwoch	<b>7'566</b>
Donnerstag	<b>7'224</b>
Freitag	<b>7'623</b>
Samstag	<b>5'653</b>
Sonntag	<b>4'081</b>

Längen- und Geschwindigkeits-Klassen:

PW (>= 0.0m und < 8.0m), LW (>= 8.0m und < 25.0m), V (>= 0km/h und < 999km/h)

### Verkehrsdaten (Wochenzählungen)

<b>Zählstelle</b>	Nr. 1700	( 502416 )		
<b>Gemeinde</b>	Küttigen		Gerät-Typ	Seitenradar-Messgerät
<b>Kantonsstrassen-Nr.</b>	K 470		Gerät-Nr.	935
<b>Strassenname, Hausnummer</b>	Bibersteinerstrasse 94		Büro	Ballmer + Partner AG, Aarau
Standort (z.B. Flurname)	Rüchlig		Messperson	Adrian Fehlmann
Landeskoordinaten	Y / X ca. 647'415	251'179	Auswertedatum	14.04.2010 , U. Hofer

<b>Ausgewerteter Zeitraum</b>	von 17.03.2010	00:00
	bis 30.03.2010	24:00
Grund der Zählung (Projekt)	Monitoring NK 107	
Auftraggeber	Kanton Aargau, Departement BVU, Abteilung Tiefbau, Realisierung	

<b>Richtung 1</b>	nach Biberstein
<b>Richtung 2</b>	nach Küttigen

**Anzahl Spuren** 2

**Bemerkungen** Richtung 1: V signalisiert = 60 / Vm = 48 / V85 = 54 km/h  
Richtung 2: V signalisiert = 60 / Vm = 50 / V85 = 58 km/h

### Durchschnittswerte (Messwerte der Zählperiode)

	Querschnitt			Richtung 1		Richtung 2		LW-Anteil QS	
	Fz/Tag	Fz/Tag	Fz/Tag	Fz/Tag	Fz/Tag	%	Fz/Tag		
<b>Alle Tage (Mo-So)</b>									
<b>dTV-24</b>	<b>3'791</b>	<b>1'907</b>	<b>1'884</b>	<b>5.1</b>	<b>192</b>				
dTV-16 (06:00-22:00)	3'571	1'789	1'782	5.2	187				
dTV-8 (22:00-06:00)	220	118	102	2.3	5				

### Alle Werktage (Mo-Fr)

	Fz/Tag	Fz/Tag	Fz/Tag	%	Fz/Tag
<b>dWV-24</b>	<b>4'216</b>	<b>2'099</b>	<b>2'117</b>	<b>5.6</b>	<b>238</b>
MSP (07-08 Uhr)	381	245	136	4.5	17
ASP (17-18 Uhr)	519	177	342	2.5	13

### Durchschnittlicher Täglicher Verkehr (Auswertung DTV; Jahresdurchschnitt)

Kf	1.00		
DTV Jahr (dTV-24 * Kf)	<b>3'791</b>	1'907	1'884

Kf: Korrekturfaktor gemäss Liste Kanton Aargau

### Stundenwerte (Durchschnitt Messwerte) Mo-Fr (Werktage)

	R1			R2	
	Fz/h	Fz/h		Fz/h	Fz/h
00-01	7	9	12-13	126	109
01-02	2	2	13-14	133	119
02-03	1	1	14-15	111	103
03-04	2	1	15-16	113	122
04-05	5	4	16-17	142	188
05-06	26	15	17-18	177	342
06-07	146	81	18-19	156	228
07-08	245	136	19-20	96	106
08-09	122	110	20-21	55	48
09-10	109	95	21-22	43	36
10-11	105	91	22-23	44	33
11-12	112	118	23-24	27	25

### Tagesdurchschnitte (Messwerte)

	Fz/Tag
Montag	<b>4'122</b>
Dienstag	<b>4'342</b>
Mittwoch	<b>4'353</b>
Donnerstag	<b>4'103</b>
Freitag	<b>4'162</b>
Samstag	<b>3'263</b>
Sonntag	<b>2'189</b>

Längen- und Geschwindigkeits-Klassen: PW (>= 0.0m und < 8.0m), LW (>= 8.0m und < 25.0m), V (>= 0km/h und < 999km/h)

### Verkehrsdaten (Wochenzählungen)

<b>Zählstelle</b>	Nr. 500012				
<b>Gemeinde</b>	Aarau		Gerät-Typ	Seitenradar-Messgerät	
<b>Kantonsstrassen-Nr.</b>	Gemeinde-Strasse		Gerät-Nr.	1179 / 1189	
<b>Strassenname, Hausnummer</b>	Vordere Vorstadt		Büro	Ballmer + Partner AG, Aarau	
Standort (z.B. Flurname)	Denner Filiale		Messperson	Urs Hofer	
Landeskoordinaten	Y / X ca. 645'757 249'136		Auswertedatum	19.04.2010, A. Fehlmann	

<b>Ausgewerteter Zeitraum</b>	von 27.02.2010 00:00	
	bis 12.03.2010 24:00	
Grund der Zählung (Projekt)	Monitoring NK 107	
Auftraggeber	Kanton Aargau, Departement BVU, Abteilung Tiefbau, Realisierung	

<b>Richtung 1</b>	nach Aargauerplatz
<b>Richtung 2</b>	nach Graben / Ziegelrain

**Anzahl Spuren** 2

### Bemerkungen

### Durchschnittswerte (Messwerte der Zählperiode)

	Querschnitt			LW-Anteil QS	
	Richtung 1 Fz/Tag	Richtung 2 Fz/Tag	Richtung 2 Fz/Tag	%	Fz/Tag
<b>Alle Tage (Mo-So)</b>					
<b>dTV-24</b>	<b>8'126</b>	<b>3'476</b>	<b>4'650</b>	<b>5.9</b>	<b>477</b>
dTV-16 (06:00-22:00)	7'431	3'131	4'300	5.9	437
dTV-8 (22:00-06:00)	695	345	350	5.8	40

### Alle Werktage (Mo-Fr)

<b>dWV-24</b>	<b>8'875</b>	<b>3'820</b>	<b>5'055</b>	<b>6.0</b>	<b>536</b>
MSP (07-08 Uhr)	<b>637</b>	306	331	6.9	44
ASP (17-18 Uhr)	<b>703</b>	287	416	5.8	41

### Durchschnittlicher Täglicher Verkehr (Auswertung DTV; Jahresdurchschnitt)

Kf	1.00		
DTV Jahr (dTV-24 * Kf)	<b>8'126</b>	3'476	4'650

Kf: Korrekturfaktor gemäss Liste Kanton Aargau

### Stundenwerte (Durchschnitt Messwerte) Mo-Fr (Werktage)

	R1 Fz/h	R2 Fz/h		R1 Fz/h	R2 Fz/h
00-01	23	24	12-13	181	278
01-02	9	8	13-14	257	323
02-03	8	8	14-15	221	315
03-04	8	6	15-16	241	324
04-05	16	13	16-17	272	361
05-06	53	36	17-18	287	416
06-07	210	176	18-19	251	413
07-08	306	331	19-20	217	287
08-09	205	341	20-21	151	192
09-10	175	261	21-22	118	142
10-11	198	274	22-23	118	129
11-12	213	316	23-24	88	87

### Tagesdurchschnitte (Messwerte)

	Fz/Tag
Montag	<b>8'737</b>
Dienstag	<b>9'003</b>
Mittwoch	<b>8'855</b>
Donnerstag	<b>8'631</b>
Freitag	<b>9'148</b>
Samstag	<b>7'196</b>
Sonntag	<b>5'312</b>

Längen- und Geschwindigkeits-Klassen:

PW (>= 0.0m und < 8.0m), LW (>= 8.0m und < 25.0m), V (>= 0km/h und < 999km/h)

## Verkehrsdaten (Wochenzählungen)

<b>Zählstelle</b>	Nr. 500014		
<b>Gemeinde</b>	Aarau	Gerät-Typ	Seitenradar-Messgerät
<b>Kantonsstrassen-Nr.</b>	Gemeinde-Strasse	Gerät-Nr.	323 / 748
<b>Strassenname, Hausnummer</b>	Tellistrasse 106	Büro	Ballmer + Partner AG, Aarau
Standort (z.B. Flurname)	Autocenter Aarau	Messperson	Urs Hofer
Landeskoordinaten	Y / X ca. 647'127 249'993	Auswertedatum	30.03.2010, U. Hofer

<b>Ausgewerteter Zeitraum</b>	von 27.02.2010 00:00	
	bis 12.03.2010 24:00	
Grund der Zählung (Projekt)	Monitoring NK 107	
Auftraggeber	Kanton Aargau, Departement BVU, Abteilung Tiefbau, Realisierung	

<b>Richtung 1</b>	nach Kreisel Telli
<b>Richtung 2</b>	nach Suhrebrücke

**Anzahl Spuren** 2

### Bemerkungen

### Durchschnittswerte (Messwerte der Zählperiode)

	Querschnitt			Richtung 1		Richtung 2		LW-Anteil QS	
	Fz/Tag	Fz/Tag	Fz/Tag	%	Fz/Tag	%	Fz/Tag	%	
<b>Alle Tage (Mo-So)</b>									
<b>dTV-24</b>	15'003	7'071	7'932	3.9	588				
dTV-16 (06:00-22:00)	13'922	6'614	7'308	4.0	551				
dTV-8 (22:00-06:00)	1'081	457	624	3.4	37				

### Alle Werktage (Mo-Fr)

<b>dWV-24</b>	16'415	7'724	8'691	4.6	750
MSP (07-08 Uhr)	1'297	702	595	5.8	75
ASP (17-18 Uhr)	1'307	565	742	2.4	31

### Durchschnittlicher Täglicher Verkehr (Auswertung DTV; Jahresdurchschnitt)

Kf	1.00
DTV Jahr (dTV-24 * Kf)	15'003

Kf: Korrekturfaktor gemäss Liste Kanton Aargau

### Stundenwerte (Durchschnitt Messwerte) Mo-Fr (Werktage)

	R1		R2	
	Fz/h	Fz/h	Fz/h	Fz/h
00-01	33	29		
01-02	18	21		
02-03	10	13		
03-04	9	17		
04-05	18	66		
05-06	66	158		
06-07	281	523		
07-08	702	595		
08-09	505	462		
09-10	400	424		
10-11	406	465		
11-12	474	510		
12-13			452	498
13-14			565	598
14-15			534	554
15-16			541	587
16-17			619	704
17-18			565	742
18-19			500	590
19-20			373	390
20-21			235	265
21-22			181	194
22-23			154	182
23-24			90	109

### Tagesdurchschnitte (Messwerte)

	Fz/Tag
Montag	15'903
Dienstag	16'031
Mittwoch	16'663
Donnerstag	16'255
Freitag	17'223
Samstag	14'314
Sonntag	8'631

Längen- und Geschwindigkeits-Klassen: PW (>= 0.0m und < 8.0m), LW (>= 8.0m und < 25.0m), V (>= 0km/h und < 999km/h)

### Verkehrsdaten (Wochenzählungen)

<b>Zählstelle</b>	Nr. 502404			
<b>Gemeinde</b>	Küttigen	Gerät-Typ	Seitenradar-Messgerät	
<b>Kantonsstrassen-Nr.</b>	Gemeinde-Strasse	Gerät-Nr.	1183	
<b>Strassenname, Hausnummer</b>	Kirchbergstrasse 41	Büro	Ballmer + Partner AG, Aarau	
Standort (z.B. Flurname)	Abzw. Neumattweg	Messperson	Adrian Fehlmann	
Landeskoordinaten	Y / X ca. 646'385 251'554	Auswertedatum	08.04.2010, U. Hofer	

<b>Ausgewerteter Zeitraum</b>	von 17.03.2010 00:00	
	bis 23.03.2010 24:00	
Grund der Zählung (Projekt)	Monitoring NK 107	
Auftraggeber	Kanton Aargau, Departement BVU, Abteilung Tiefbau, Realisierung	

<b>Richtung 1</b>	nach Kirchberg
<b>Richtung 2</b>	nach Hauptstrasse

**Anzahl Spuren** 2

**Bemerkungen**  
Richtung 1: V signalisiert = 50 / Vm = 32 / V85 = 38 km/h  
Richtung 2: V signalisiert = 50 / Vm = 33 / V85 = 40 km/h

### Durchschnittswerte (Messwerte der Zählperiode)

	Querschnitt			Richtung 1		Richtung 2		LW-Anteil QS	
	Fz/Tag	Fz/Tag	Fz/Tag	Fz/Tag	Fz/Tag	%	Fz/Tag		
<b>Alle Tage (Mo-So)</b>									
<b>dTV-24</b>	<b>1'552</b>	<b>757</b>	<b>795</b>			<b>1.0</b>	<b>16</b>		
dTV-16 (06:00-22:00)	1'468	715	753			1.1	16		
dTV-8 (22:00-06:00)	84	42	42			0.0			

### Alle Werktage (Mo-Fr)

<b>dWV-24</b>	<b>1'706</b>	<b>834</b>	<b>872</b>	<b>1.2</b>	<b>20</b>
MSP (07-08 Uhr)	160	94	66	1.3	2
ASP (17-18 Uhr)	199	83	116	1.0	2

### Durchschnittlicher Täglicher Verkehr (Auswertung DTV; Jahresdurchschnitt)

Kf	1.00		
DTV Jahr (dTV-24 * Kf)	<b>1'552</b>	757	795

Kf: Korrekturfaktor gemäss Liste Kanton Aargau

### Stundenwerte (Durchschnitt Messwerte) Mo-Fr (Werktage)

	R1		R2	
	Fz/h	Fz/h	Fz/h	Fz/h
00-01	2	2		
01-02	1	1		
02-03		1		
03-04	1			
04-05	2	3		
05-06	9	10		
06-07	43	42		
07-08	94	66		
08-09	44	48		
09-10	44	39		
10-11	40	39		
11-12	48	52		
12-13			47	46
13-14			55	51
14-15			42	46
15-16			45	48
16-17			59	76
17-18			83	116
18-19			69	80
19-20			41	44
20-21			22	21
21-22			15	15
22-23			19	15
23-24			9	10

### Tagesdurchschnitte (Messwerte)

	Fz/Tag
Montag	<b>1'644</b>
Dienstag	<b>1'810</b>
Mittwoch	<b>1'683</b>
Donnerstag	<b>1'703</b>
Freitag	<b>1'688</b>
Samstag	<b>1'459</b>
Sonntag	<b>881</b>

Längen- und Geschwindigkeits-Klassen: PW (>= 0.0m und < 8.0m), LW (>= 8.0m und < 25.0m), V (>= 0km/h und < 999km/h)

### Verkehrsdaten (Wochenzählungen)

<b>Zählstelle</b>	Nr. 502407				
<b>Gemeinde</b>	Küttigen		Gerät-Typ	Seitenradar-Messgerät	
<b>Kantonsstrassen-Nr.</b>	Gemeinde-Strasse		Gerät-Nr.	752 / 1802	
<b>Strassenname, Hausnummer</b>	Neue Stockstrasse		Büro	Ballmer + Partner AG, Aarau	
Standort (z.B. Flurname)	Haus 18		Messperson	Adrian Fehlmann	
Landeskoordinaten	Y / X ca. 645'877 250'640		Auswertedatum	13.04.2010, U. Hofer	

<b>Ausgewerteter Zeitraum</b>	von 17.03.2010 00:00	
	bis 30.03.2010 24:00	
Grund der Zählung (Projekt)	Monitoring NK 107	
Auftraggeber	Kanton Aargau, Departement BVU, Abteilung Tiefbau, Realisierung	

<b>Richtung 1</b>	nach Aarau
<b>Richtung 2</b>	nach Staffelegg

**Anzahl Spuren** 2

### Bemerkungen

### Durchschnittswerte (Messwerte der Zählperiode)

	Querschnitt			LW-Anteil QS	
	Richtung 1 Fz/Tag	Richtung 2 Fz/Tag	Richtung 2 Fz/Tag	%	Fz/Tag
<b>Alle Tage (Mo-So)</b>					
<b>dTV-24</b>	<b>12'148</b>	<b>6'338</b>	<b>5'810</b>	<b>6.4</b>	<b>777</b>
dTV-16 (06:00-22:00)	11'263	5'917	5'346	6.5	735
dTV-8 (22:00-06:00)	885	421	464	4.7	42

### Alle Werktage (Mo-Fr)

<b>dWV-24</b>	<b>13'139</b>	<b>6'878</b>	<b>6'261</b>	<b>7.5</b>	<b>984</b>
MSP (07-08 Uhr)	980	630	350	8.7	85
ASP (17-18 Uhr)	1'105	520	585	5.2	58

### Durchschnittlicher Täglicher Verkehr (Auswertung DTV; Jahresdurchschnitt)

Kf	1.00		
DTV Jahr (dTV-24 * Kf)	<b>12'148</b>	6'338	5'810

Kf: Korrekturfaktor gemäss Liste Kanton Aargau

### Stundenwerte (Durchschnitt Messwerte) Mo-Fr (Werktage)

	R1			R2	
	Fz/h	Fz/h		Fz/h	Fz/h
00-01	23	37	12-13	374	374
01-02	11	11	13-14	483	365
02-03	8	13	14-15	426	379
03-04	13	10	15-16	414	431
04-05	45	30	16-17	459	559
05-06	134	65	17-18	520	585
06-07	526	218	18-19	446	505
07-08	630	350	19-20	320	351
08-09	475	308	20-21	187	214
09-10	386	283	21-22	132	186
10-11	346	328	22-23	113	180
11-12	342	381	23-24	71	106

### Tagesdurchschnitte (Messwerte)

	Fz/Tag
Montag	12'567
Dienstag	13'272
Mittwoch	13'231
Donnerstag	13'261
Freitag	13'366
Samstag	11'865
Sonntag	7'474

Längen- und Geschwindigkeits-Klassen: PW (>= 0.0m und < 8.0m), LW (>= 8.0m und < 25.0m), V (>= 0km/h und < 999km/h)



## Verkehrsdaten (Wochenzählungen)

<b>Zählstelle</b>	Nr. 502409		
<b>Gemeinde</b>	Küttigen	Gerät-Typ	Seitenradar-Messgerät
<b>Kantonsstrassen-Nr.</b>	Gemeinde-Strasse	Gerät-Nr.	1190
<b>Strassenname, Hausnummer</b>	Brandackerstrasse	Büro	Ballmer + Partner AG, Aarau
Standort (z.B. Flurname)	Schützenhaus Talmatt	Messperson	Adrian Fehlmann
Landeskoordinaten	Y / X ca. 644'904 251'827	Auswertedatum	14.04.2010, U. Hofer

<b>Ausgewerteter Zeitraum</b>	von 17.03.2010 00:00	
	bis 30.03.2010 24:00	
Grund der Zählung (Projekt)	Monitoring NK 107	
Auftraggeber	Kanton Aargau, Departement BVU, Abteilung Tiefbau, Realisierung	

<b>Richtung 1</b>	nach Erlinsbach
<b>Richtung 2</b>	nach Küttigen

**Anzahl Spuren** 2

**Bemerkungen** Richtung 1: V signalisiert = 80 / Vm = 62 / V85 = 74 km/h  
Richtung 2: V signalisiert = 80 / Vm = 62 / V85 = 74 km/h

## Durchschnittswerte (Messwerte der Zählperiode)

	Querschnitt			Richtung 1		Richtung 2		LW-Anteil QS	
	Fz/Tag	Fz/Tag	Fz/Tag	%	Fz/Tag	%	Fz/Tag	%	
<b>Alle Tage (Mo-So)</b>									
<b>dTV-24</b>	1'326	626	700	2.2	29				
dTV-16 (06:00-22:00)	1'257	593	664	2.1	26				
dTV-8 (22:00-06:00)	69	33	36	4.3	3				

## Alle Werktage (Mo-Fr)

	Fz/Tag	Fz/Tag	Fz/Tag	%	Fz/Tag
<b>dWV-24</b>	1'485	705	780	2.4	36
MSP (07-08 Uhr)	152	80	72	1.3	2
ASP (17-18 Uhr)	185	87	98	1.6	3

## Durchschnittlicher Täglicher Verkehr (Auswertung DTV; Jahresdurchschnitt)

Kf	1.00		
DTV Jahr (dTV-24 * Kf)	1'326	626	700

Kf: Korrekturfaktor gemäss Liste Kanton Aargau

## Stundenwerte (Durchschnitt Messwerte) Mo-Fr (Werktage)

	R1		R2			R1		R2	
	Fz/h	Fz/h	Fz/h	Fz/h		Fz/h	Fz/h		
00-01	2	2			12-13	43	39		
01-02	1	1			13-14	40	54		
02-03		1			14-15	35	40		
03-04	1	1			15-16	35	45		
04-05	1	5			16-17	54	69		
05-06	6	6			17-18	87	98		
06-07	38	57			18-19	71	62		
07-08	80	72			19-20	32	33		
08-09	35	41			20-21	19	17		
09-10	25	33			21-22	14	13		
10-11	29	35			22-23	14	14		
11-12	38	40			23-24	9	8		

## Tagesdurchschnitte (Messwerte)

	Fz/Tag
Montag	1'419
Dienstag	1'512
Mittwoch	1'495
Donnerstag	1'521
Freitag	1'478
Samstag	1'112
Sonntag	745

Längen- und Geschwindigkeits-Klassen: PW (>= 0.0m und < 8.0m), LW (>= 8.0m und < 25.0m), V (>= 0km/h und < 999km/h)

## Verkehrsdaten (Wochenzählungen)

<b>Zählstelle</b>	Nr. 502410			
<b>Gemeinde</b>	Küttigen	Gerät-Typ	Seitenradar-Messgerät	
<b>Kantonsstrassen-Nr.</b>	Gemeinde-Strasse	Gerät-Nr.	1191	
<b>Strassenname, Hausnummer</b>	Nüberichstrasse	Büro	Ballmer + Partner AG, Aarau	
Standort (z.B. Flurname)	Haus 7 / 9	Messperson	Adrian Fehlmann	
Landeskoordinaten	Y / X ca. 646'015 252'044	Auswertedatum	08.04.2010, U. Hofer	

<b>Ausgewerteter Zeitraum</b>	von 17.03.2010 00:00	
	bis 23.03.2010 24:00	
Grund der Zählung (Projekt)	Monitoring NK 107	
Auftraggeber	Kanton Aargau, Departement BVU, Abteilung Tiefbau, Realisierung	

<b>Richtung 1</b>	nach Rosenbergstrasse
<b>Richtung 2</b>	nach K487 Staffeleggstrasse

**Anzahl Spuren** 2

**Bemerkungen** Richtung 1: V signalisiert = 50 / Vm = 36 / V85 = 44 km/h  
Richtung 2: V signalisiert = 50 / Vm = 38 / V85 = 46 km/h

### Durchschnittswerte (Messwerte der Zählperiode)

	Querschnitt			Richtung 1		Richtung 2		LW-Anteil QS	
	Fz/Tag	Fz/Tag	Fz/Tag	Fz/Tag	Fz/Tag	%	Fz/Tag		
<b>Alle Tage (Mo-So)</b>									
<b>dTV-24</b>	<b>651</b>	<b>291</b>	<b>360</b>	<b>2.3</b>	<b>15</b>				
dTV-16 (06:00-22:00)	622	276	346	2.4	15				
dTV-8 (22:00-06:00)	29	15	14	0.0					

### Alle Werktage (Mo-Fr)

<b>dWV-24</b>	<b>728</b>	<b>319</b>	<b>409</b>	<b>2.6</b>	<b>19</b>
MSP (07-08 Uhr)	79	40	39	2.5	2
ASP (17-18 Uhr)	91	32	59	0.0	

### Durchschnittlicher Täglicher Verkehr (Auswertung DTV; Jahresdurchschnitt)

Kf	1.00		
DTV Jahr (dTV-24 * Kf)	<b>651</b>	291	360

Kf: Korrekturfaktor gemäss Liste Kanton Aargau

### Stundenwerte (Durchschnitt Messwerte) Mo-Fr (Werktage)

	R1		R2			R1		R2	
	Fz/h	Fz/h	Fz/h	Fz/h		Fz/h	Fz/h		
00-01	1				12-13	18	23		
01-02					13-14	20	28		
02-03					14-15	17	23		
03-04			1		15-16	20	23		
04-05	1				16-17	26	37		
05-06	4	3			17-18	32	59		
06-07	19	26			18-19	25	27		
07-08	40	39			19-20	13	15		
08-09	13	25			20-21	12	6		
09-10	17	20			21-22	5	6		
10-11	13	17			22-23	6	4		
11-12	15	23			23-24	3	4		

### Tagesdurchschnitte (Messwerte)

	Fz/Tag
Montag	<b>707</b>
Dienstag	<b>706</b>
Mittwoch	<b>723</b>
Donnerstag	<b>730</b>
Freitag	<b>772</b>
Samstag	<b>556</b>
Sonntag	<b>366</b>

Längen- und Geschwindigkeits-Klassen: PW (>= 0.0m und < 8.0m), LW (>= 8.0m und < 25.0m), V (>= 0km/h und < 999km/h)

## Verkehrsdaten (Wochenzählungen)

<b>Zählstelle</b>	Nr. 502412			
<b>Gemeinde</b>	Küttigen	Gerät-Typ	Seitenradar-Messgerät	
<b>Kantonsstrassen-Nr.</b>	Gemeinde-Strasse	Gerät-Nr.	1903	
<b>Strassenname, Hausnummer</b>	Alte Stockstrasse	Büro	Ballmer + Partner AG, Aarau	
Standort (z.B. Flurname)	Haus Waldweg 1	Messperson	Adrian Fehlmann	
Landeskoordinaten	Y / X ca. 646'020 250'608	Auswertedatum	09.04.2010, U. Hofer	

<b>Ausgewerteter Zeitraum</b>	von 17.03.2010 00:00	
	bis 23.03.2010 24:00	
Grund der Zählung (Projekt)	Monitoring NK 107	
Auftraggeber	Kanton Aargau, Departement BVU, Abteilung Tiefbau, Realisierung	

<b>Richtung 1</b>	nach K470 Bibersteinerstrasse
<b>Richtung 2</b>	nach Neue Stockstrasse

**Anzahl Spuren** 2

**Bemerkungen** Richtung 1: V signalisiert = 50 / Vm = 45 / V85 = 52 km/h  
Richtung 2: V signalisiert = 50 / Vm = 42 / V85 = 49 km/h

### Durchschnittswerte (Messwerte der Zählperiode)

	Querschnitt			Richtung 1		Richtung 2		LW-Anteil QS	
	Fz/Tag	Fz/Tag	Fz/Tag	Fz/Tag	Fz/Tag	%	Fz/Tag		
<b>Alle Tage (Mo-So)</b>									
<b>dTV-24</b>	<b>1'339</b>	<b>621</b>	<b>718</b>	<b>5.5</b>	<b>74</b>				
dTV-16 (06:00-22:00)	1'287	596	691	5.7	73				
dTV-8 (22:00-06:00)	52	25	27	1.9	1				

### Alle Werktage (Mo-Fr)

<b>dWV-24</b>	<b>1'521</b>	<b>699</b>	<b>822</b>	<b>6.7</b>	<b>102</b>
MSP (07-08 Uhr)	114	62	52	7.9	9
ASP (17-18 Uhr)	156	63	93	1.9	3

### Durchschnittlicher Täglicher Verkehr (Auswertung DTV; Jahresdurchschnitt)

Kf	1.00		
DTV Jahr (dTV-24 * Kf)	<b>1'339</b>	621	718

Kf: Korrekturfaktor gemäss Liste Kanton Aargau

### Stundenwerte (Durchschnitt Messwerte) Mo-Fr (Werktage)

	R1		R2			R1		R2	
	Fz/h	Fz/h	Fz/h	Fz/h		Fz/h	Fz/h		
00-01	2	3			12-13	43	50		
01-02					13-14	46	55		
02-03		1			14-15	40	42		
03-04	1	2			15-16	43	63		
04-05	1				16-17	55	72		
05-06	4	4			17-18	63	93		
06-07	34	36			18-19	52	63		
07-08	62	52			19-20	32	35		
08-09	45	52			20-21	14	14		
09-10	47	49			21-22	10	12		
10-11	41	48			22-23	10	8		
11-12	48	62			23-24	6	5		

### Tagesdurchschnitte (Messwerte)

	Fz/Tag
Montag	<b>1'590</b>
Dienstag	<b>1'496</b>
Mittwoch	<b>1'589</b>
Donnerstag	<b>1'418</b>
Freitag	<b>1'513</b>
Samstag	<b>1'146</b>
Sonntag	<b>623</b>

Längen- und Geschwindigkeits-Klassen: PW (>= 0.0m und < 8.0m), LW (>= 8.0m und < 25.0m), V (>= 0km/h und < 999km/h)

## Verkehrsdaten (Wochenzählungen)

<b>Zählstelle</b>	Nr. 502413			
<b>Gemeinde</b>	Küttigen	Gerät-Typ	Seitenradar-Messgerät	
<b>Kantonsstrassen-Nr.</b>	Gemeinde-Strasse	Gerät-Nr.	1179	
<b>Strassenname, Hausnummer</b>	Stockweg 1	Büro	Ballmer + Partner AG, Aarau	
Standort (z.B. Flurname)	Baumschule	Messperson	Adrian Fehlmann	
Landeskoordinaten	Y / X ca. 646'484 250'790	Auswertedatum	09.04.2010, U. Hofer	

<b>Ausgewerteter Zeitraum</b>	von 17.03.2010 00:00	
	bis 23.03.2010 24:00	
Grund der Zählung (Projekt)	Monitoring NK 107	
Auftraggeber	Kanton Aargau, Departement BVU, Abteilung Tiefbau, Realisierung	

<b>Richtung 1</b>	nach K470 Bibersteinerstrasse
<b>Richtung 2</b>	nach Hauptstrasse

**Anzahl Spuren** 2

**Bemerkungen** Richtung 1: V signalisiert = 50 / Vm = 37 / V85 = 46 km/h  
Richtung 2: V signalisiert = 50 / Vm = 34 / V85 = 41 km/h

## Durchschnittswerte (Messwerte der Zählperiode)

	Querschnitt			Richtung 1		Richtung 2		LW-Anteil QS	
	Fz/Tag	Fz/Tag	Fz/Tag	Fz/Tag	Fz/Tag	%	Fz/Tag		
<b>Alle Tage (Mo-So)</b>									
<b>dTV-24</b>	<b>645</b>	<b>292</b>	<b>353</b>	<b>0.8</b>	<b>5</b>				
dTV-16 (06:00-22:00)	614	281	333	0.8	5				
dTV-8 (22:00-06:00)	31	11	20	0.0					

## Alle Werktage (Mo-Fr)

<b>dWV-24</b>	<b>725</b>	<b>328</b>	<b>397</b>	<b>1.0</b>	<b>7</b>
MSP (07-08 Uhr)	59	38	21	1.7	1
ASP (17-18 Uhr)	86	30	56	0.0	

## Durchschnittlicher Täglicher Verkehr (Auswertung DTV; Jahresdurchschnitt)

Kf	1.00		
DTV Jahr (dTV-24 * Kf)	<b>645</b>	292	353

Kf: Korrekturfaktor gemäss Liste Kanton Aargau

## Stundenwerte (Durchschnitt Messwerte) Mo-Fr (Werktage)

	R1		R2	
	Fz/h	Fz/h	Fz/h	Fz/h
00-01		<b>2</b>	12-13	<b>17</b>
01-02		<b>1</b>	13-14	<b>19</b>
02-03			14-15	<b>22</b>
03-04	<b>1</b>	<b>1</b>	15-16	<b>17</b>
04-05	<b>1</b>		16-17	<b>21</b>
05-06	<b>3</b>	<b>2</b>	17-18	<b>30</b>
06-07	<b>16</b>	<b>12</b>	18-19	<b>24</b>
07-08	<b>38</b>	<b>21</b>	19-20	<b>19</b>
08-09	<b>25</b>	<b>22</b>	20-21	<b>6</b>
09-10	<b>20</b>	<b>18</b>	21-22	<b>3</b>
10-11	<b>19</b>	<b>20</b>	22-23	<b>3</b>
11-12	<b>21</b>	<b>26</b>	23-24	<b>1</b>

## Tagesdurchschnitte (Messwerte)

	Fz/Tag
Montag	<b>693</b>
Dienstag	<b>756</b>
Mittwoch	<b>716</b>
Donnerstag	<b>727</b>
Freitag	<b>731</b>
Samstag	<b>546</b>
Sonntag	<b>351</b>

Längen- und Geschwindigkeits-Klassen: PW (>= 0.0m und < 8.0m), LW (>= 8.0m und < 25.0m), V (>= 0km/h und < 999km/h)

## Verkehrsdaten (Wochenzählungen)

<b>Zählstelle</b>	Nr. 502414		
<b>Gemeinde</b>	Küttigen	Gerät-Typ	Seitenradar-Messgerät
<b>Kantonsstrassen-Nr.</b>	Gemeinde-Strasse	Gerät-Nr.	323
<b>Strassenname, Hausnummer</b>	Bollackerweg	Büro	Ballmer + Partner AG, Aarau
Standort (z.B. Flurname)	Parkplatz Schwimmbad	Messperson	Adrian Fehlmann
Landeskoordinaten	Y / X ca. 646'824 251'088	Auswertedatum	09.04.2010, U. Hofer

<b>Ausgewerteter Zeitraum</b>	von 17.03.2010 00:00	
	bis 23.03.2010 24:00	
Grund der Zählung (Projekt)	Monitoring NK 107	
Auftraggeber	Kanton Aargau, Departement BVU, Abteilung Tiefbau, Realisierung	

<b>Richtung 1</b>	nach K470 Bibersteinerstrasse
<b>Richtung 2</b>	nach Kirchbergstrasse

**Anzahl Spuren** 2

**Bemerkungen** Richtung 1: V signalisiert = 50 / Vm = 42 / V85 = 51 km/h  
Richtung 2: V signalisiert = 50 / Vm = 41 / V85 = 48 km/h

## Durchschnittswerte (Messwerte der Zählperiode)

	Querschnitt			Richtung 1		Richtung 2		LW-Anteil QS	
	Fz/Tag	Fz/Tag	Fz/Tag	Fz/Tag	Fz/Tag	%	Fz/Tag		
<b>Alle Tage (Mo-So)</b>									
<b>dTV-24</b>	<b>1'036</b>	<b>538</b>	<b>498</b>	<b>0.7</b>	<b>7</b>				
dTV-16 (06:00-22:00)	971	508	463	0.7	7				
dTV-8 (22:00-06:00)	65	30	35	0.0					

## Alle Werktage (Mo-Fr)

	Fz/Tag	Fz/Tag	Fz/Tag	%	Fz/Tag
<b>dWV-24</b>	<b>1'133</b>	<b>595</b>	<b>538</b>	<b>0.8</b>	<b>9</b>
MSP (07-08 Uhr)	128	97	31	1.6	2
ASP (17-18 Uhr)	141	48	93	0.0	

## Durchschnittlicher Täglicher Verkehr (Auswertung DTV; Jahresdurchschnitt)

Kf	1.00		
DTV Jahr (dTV-24 * Kf)	<b>1'036</b>	538	498

Kf: Korrekturfaktor gemäss Liste Kanton Aargau

## Stundenwerte (Durchschnitt Messwerte) Mo-Fr (Werktage)

	R1 Fz/h	R2 Fz/h		R1 Fz/h	R2 Fz/h
00-01	1	3	12-13	24	28
01-02			13-14	47	21
02-03			14-15	26	25
03-04	1		15-16	25	30
04-05	3	1	16-17	37	52
05-06	12	4	17-18	48	93
06-07	57	13	18-19	44	57
07-08	97	31	19-20	28	34
08-09	37	22	20-21	13	18
09-10	27	16	21-22	9	10
10-11	23	21	22-23	10	15
11-12	22	33	23-24	5	11

## Tagesdurchschnitte (Messwerte)

	Fz/Tag
Montag	<b>1'129</b>
Dienstag	<b>1'223</b>
Mittwoch	<b>1'120</b>
Donnerstag	<b>1'074</b>
Freitag	<b>1'117</b>
Samstag	<b>1'037</b>
Sonntag	<b>550</b>

Längen- und Geschwindigkeits-Klassen: PW (>= 0.0m und < 8.0m), LW (>= 8.0m und < 25.0m), V (>= 0km/h und < 999km/h)

### Verkehrsdaten (Wochenzählungen)

<b>Zählstelle</b>	Nr. 502415				
<b>Gemeinde</b>	Küttigen			Gerät-Typ	Seitenradar-Messgerät
<b>Kantonsstrassen-Nr.</b>	Gemeinde-Strasse			Gerät-Nr.	1181
<b>Strassenname, Hausnummer</b>	Fluhweg 4			Büro	Ballmer + Partner AG, Aarau
Standort (z.B. Flurname)				Messperson	Adrian Fehlmann
Landeskoordinaten	Y / X ca. 647'257	251'199		Auswertedatum	12.04.2010, U. Hofer

<b>Ausgewerteter Zeitraum</b>	von 17.03.2010	00:00
	bis 23.03.2010	24:00
Grund der Zählung (Projekt)	Monitoring NK 107	
Auftraggeber	Kanton Aargau, Departement BVU, Abteilung Tiefbau, Realisierung	

<b>Richtung 1</b>	nach K470 Bibersteinerstrasse
<b>Richtung 2</b>	nach Kirchberg

**Anzahl Spuren** 2

**Bemerkungen** Richtung 1: V signalisiert = 50 / Vm = 45 / V85 = 55 km/h  
Richtung 2: V signalisiert = 50 / Vm = 42 / V85 = 51 km/h

### Durchschnittswerte (Messwerte der Zählperiode)

	Querschnitt			Richtung 1		Richtung 2		LW-Anteil QS	
	Fz/Tag	Fz/Tag	Fz/Tag	Fz/Tag	Fz/Tag	%	Fz/Tag		
<b>Alle Tage (Mo-So)</b>									
<b>dTV-24</b>	<b>608</b>	<b>290</b>	<b>318</b>	<b>2.0</b>	<b>12</b>				
dTV-16 (06:00-22:00)	582	279	303	2.1	12				
dTV-8 (22:00-06:00)	26	11	15	0.0					

### Alle Werktage (Mo-Fr)

<b>dWV-24</b>	<b>670</b>	<b>318</b>	<b>352</b>	<b>2.5</b>	<b>17</b>
MSP (07-08 Uhr)	62	44	18	3.2	2
ASP (17-18 Uhr)	82	23	59	0.0	

### Durchschnittlicher Täglicher Verkehr (Auswertung DTV; Jahresdurchschnitt)

Kf	1.00		
DTV Jahr (dTV-24 * Kf)	<b>608</b>	290	318

Kf: Korrekturfaktor gemäss Liste Kanton Aargau

### Stundenwerte (Durchschnitt Messwerte) Mo-Fr (Werktage)

	R1		R2			R1		R2	
	Fz/h	Fz/h	Fz/h	Fz/h		Fz/h	Fz/h		
00-01	1	1			12-13	17	22		
01-02					13-14	22	20		
02-03					14-15	18	18		
03-04					15-16	18	22		
04-05	1				16-17	17	29		
05-06	5				17-18	23	59		
06-07	39	7			18-19	18	42		
07-08	44	18			19-20	12	19		
08-09	25	10			20-21	4	9		
09-10	18	13			21-22	3	7		
10-11	13	15			22-23	3	7		
11-12	15	30			23-24	2	7		

### Tagesdurchschnitte (Messwerte)

	Fz/Tag
Montag	<b>632</b>
Dienstag	<b>706</b>
Mittwoch	<b>659</b>
Donnerstag	<b>662</b>
Freitag	<b>691</b>
Samstag	<b>509</b>
Sonntag	<b>398</b>

Längen- und Geschwindigkeits-Klassen: PW (>= 0.0m und < 8.0m), LW (>= 8.0m und < 25.0m), V (>= 0km/h und < 999km/h)

### Verkehrsdaten (Wochenzählungen)

<b>Zählstelle</b>	Nr. 503307			
<b>Gemeinde</b>	Buchs	Gerät-Typ	Seitenradar-Messgerät	
<b>Kantonsstrassen-Nr.</b>	Gemeinde-Strasse	Gerät-Nr.	1179	
<b>Strassenname, Hausnummer</b>	Rösslimattstrasse	Büro	Ballmer + Partner AG, Aarau	
Standort (z.B. Flurname)	Haus Nr. 32 - 38	Messperson	Urs Hofer	
Landeskoordinaten	Y / X ca. 648'459 249'025	Auswertedatum	14.04.2010, A. Fehlmann	

<b>Ausgewerteter Zeitraum</b>	von 25.03.2010 00:00	
	bis 31.03.2010 24:00	
Grund der Zählung (Projekt)	Monitoring NK 107	
Auftraggeber	Kanton Aargau, Departement BVU, Abteilung Tiefbau, Realisierung	

<b>Richtung 1</b>	nach Fabrikstrasse
<b>Richtung 2</b>	nach K210 Lenzburgerstrasse

**Anzahl Spuren** 2

### Bemerkungen

### Durchschnittswerte (Messwerte der Zählperiode)

	Querschnitt Richtung 1 Richtung 2			LW-Anteil QS	
	Fz/Tag	Fz/Tag	Fz/Tag	%	Fz/Tag
<b>Alle Tage (Mo-So)</b>					
<b>dTV-24</b>	<b>3'782</b>	<b>1'871</b>	<b>1'911</b>	<b>2.3</b>	<b>87</b>
dTV-16 (06:00-22:00)	3'609	1'774	1'835	2.3	83
dTV-8 (22:00-06:00)	173	97	76	2.3	4

### Alle Werktage (Mo-Fr)

<b>dWV-24</b>	<b>4'321</b>	<b>2'131</b>	<b>2'190</b>	<b>2.7</b>	<b>117</b>
MSP (07-08 Uhr)	206	117	89	5.3	11
ASP (17-18 Uhr)	412	183	229	0.5	2

### Durchschnittlicher Täglicher Verkehr (Auswertung DTV; Jahresdurchschnitt)

Kf	1.00		
DTV Jahr (dTV-24 * Kf)	<b>3'782</b>	1'871	1'911

Kf: Korrekturfaktor gemäss Liste Kanton Aargau

### Stundenwerte (Durchschnitt Messwerte) Mo-Fr (Werktage)

	R1 Fz/h	R2 Fz/h		R1 Fz/h	R2 Fz/h
00-01	5	6	12-13	123	135
01-02	2		13-14	172	124
02-03	1	1	14-15	159	162
03-04	2	2	15-16	154	183
04-05	17	6	16-17	158	234
05-06	48	13	17-18	183	229
06-07	95	50	18-19	140	190
07-08	117	89	19-20	87	119
08-09	132	90	20-21	39	53
09-10	149	110	21-22	28	33
10-11	156	139	22-23	24	39
11-12	129	169	23-24	12	11

### Tagesdurchschnitte (Messwerte)

	Fz/Tag
Montag	<b>4'091</b>
Dienstag	<b>4'297</b>
Mittwoch	<b>4'307</b>
Donnerstag	<b>4'497</b>
Freitag	<b>4'412</b>
Samstag	<b>3'913</b>
Sonntag	<b>958</b>

Längen- und Geschwindigkeits-Klassen:

PW (>= 0.0m und < 8.0m), LW (>= 8.0m und < 25.0m), V (>= 0km/h und < 999km/h)

### Verkehrsdaten (Wochenzählungen)

**Zählstelle** Nr. 503308  
**Gemeinde** Buchs  
**Kantonsstrassen-Nr.** Gemeinde-Strasse  
**Strassenname, Hausnummer** Industriestrasse  
**Standort (z.B. Flurname)** Haus Nr. 19  
**Landeskoordinaten** Y / X ca. 647'528 249'151  
**Gerät-Typ** Seitenradar-Messgerät  
**Gerät-Nr.** 323  
**Büro** Ballmer + Partner AG, Aarau  
**Messperson** Urs Hofer  
**Auswertedatum** 15.04.2010, A. Fehlmann

**Ausgewerteter Zeitraum** von 25.03.2010 00:00  
 bis 31.03.2010 24:00  
**Grund der Zählung (Projekt)** Monitoring NK 107  
**Auftraggeber** Kanton Aargau, Departement BVU, Abteilung Tiefbau, Realisierung

**Richtung 1** nach Gais  
**Richtung 2** nach K210 Aarauerstrasse

**Anzahl Spuren** 2

### Bemerkungen

### Durchschnittswerte (Messwerte der Zählperiode)

	Querschnitt Richtung 1 Richtung 2			LW-Anteil QS	
	Fz/Tag	Fz/Tag	Fz/Tag	%	Fz/Tag
<b>Alle Tage (Mo-So)</b>					
<b>dTV-24</b>	<b>1'619</b>	<b>868</b>	<b>751</b>	<b>4.0</b>	<b>65</b>
dTV-16 (06:00-22:00)	1'517	821	696	4.2	64
dTV-8 (22:00-06:00)	102	47	55	1.0	1

### Alle Werktage (Mo-Fr)

<b>dWV-24</b>	<b>1'924</b>	<b>1'058</b>	<b>866</b>	<b>4.5</b>	<b>87</b>
MSP (07-08 Uhr)	168	120	48	7.1	12
ASP (17-18 Uhr)	214	131	83	1.9	4

### Durchschnittlicher Täglicher Verkehr (Auswertung DTV; Jahresdurchschnitt)

Kf	1.00		
DTV Jahr (dTV-24 * Kf)	<b>1'619</b>	868	751

Kf: Korrekturfaktor gemäss Liste Kanton Aargau

### Stundenwerte (Durchschnitt Messwerte) Mo-Fr (Werktage)

	R1 Fz/h	R2 Fz/h		R1 Fz/h	R2 Fz/h
00-01	3	6	12-13	61	56
01-02	1	3	13-14	74	54
02-03		1	14-15	53	54
03-04		2	15-16	51	61
04-05	10	3	16-17	82	78
05-06	17	8	17-18	131	83
06-07	56	36	18-19	84	66
07-08	120	48	19-20	47	45
08-09	62	36	20-21	23	31
09-10	37	34	21-22	20	21
10-11	45	41	22-23	16	29
11-12	56	64	23-24	7	8

### Tagesdurchschnitte (Messwerte)

	Fz/Tag
Montag	<b>1'775</b>
Dienstag	<b>1'950</b>
Mittwoch	<b>2'206</b>
Donnerstag	<b>1'827</b>
Freitag	<b>1'862</b>
Samstag	<b>1'112</b>
Sonntag	<b>599</b>

Längen- und Geschwindigkeits-Klassen:

PW(>= 0.0m und < 8.0m), LW(>= 8.0m und < 25.0m), V (>= 0km/h und < 999km/h)



### Verkehrsdaten (Wochenzählungen)

<b>Zählstelle</b>	Nr. 503309			
<b>Gemeinde</b>	Buchs		Gerät-Typ	Seitenradar-Messgerät
<b>Kantonsstrassen-Nr.</b>	Gemeinde-Strasse		Gerät-Nr.	1903
<b>Strassenname, Hausnummer</b>	Fabrikstrasse		Büro	Ballmer + Partner AG, Aarau
<b>Standort (z.B. Flurname)</b>	Firma Maurer AG		Messperson	Urs Hofer
<b>Landeskoordinaten</b>	Y / X ca. 649'063 248'743		Auswertedatum	15.04.2010, A. Fehlmann

<b>Ausgewerteter Zeitraum</b>	von 25.03.2010 00:00
	bis 31.03.2010 24:00
<b>Grund der Zählung (Projekt)</b>	Monitoring NK 107
<b>Auftraggeber</b>	Kanton Aargau, Departement BVU, Abteilung Tiefbau, Realisierung

<b>Richtung 1</b>	nach K210 Lenzburgerstrasse
<b>Richtung 2</b>	nach Rösslimattstrasse

**Anzahl Spuren** 2

### Bemerkungen

### Durchschnittswerte (Messwerte der Zählperiode)

	Querschnitt Richtung 1 Richtung 2			LW-Anteil QS	
	Fz/Tag	Fz/Tag	Fz/Tag	%	Fz/Tag
<b>Alle Tage (Mo-So)</b>					
<b>dTV-24</b>	<b>5'364</b>	<b>2'653</b>	<b>2'711</b>	<b>7.8</b>	<b>416</b>
dTV-16 (06:00-22:00)	5'015	2'506	2'509	7.8	393
dTV-8 (22:00-06:00)	349	147	202	6.6	23

### Alle Werktage (Mo-Fr)

<b>dWV-24</b>	<b>6'291</b>	<b>3'100</b>	<b>3'191</b>	<b>8.5</b>	<b>533</b>
MSP (07-08 Uhr)	418	131	287	9.3	39
ASP (17-18 Uhr)	534	310	224	4.1	22

### Durchschnittlicher Täglicher Verkehr (Auswertung DTV; Jahresdurchschnitt)

Kf	1.00		
DTV Jahr (dTV-24 * Kf)	<b>5'364</b>	2'653	2'711

Kf: Korrekturfaktor gemäss Liste Kanton Aargau

### Stundenwerte (Durchschnitt Messwerte) Mo-Fr (Werktage)

	R1 Fz/h	R2 Fz/h		R1 Fz/h	R2 Fz/h
00-01	8	6	12-13	178	192
01-02	3	4	13-14	196	281
02-03	2	2	14-15	236	201
03-04	2	6	15-16	238	195
04-05	8	53	16-17	358	192
05-06	45	117	17-18	310	224
06-07	100	284	18-19	210	164
07-08	131	287	19-20	128	100
08-09	113	215	20-21	59	50
09-10	165	174	21-22	43	38
10-11	220	198	22-23	80	35
11-12	239	156	23-24	30	16

### Tagesdurchschnitte (Messwerte)

	Fz/Tag
Montag	<b>5'684</b>
Dienstag	<b>6'155</b>
Mittwoch	<b>6'265</b>
Donnerstag	<b>6'674</b>
Freitag	<b>6'679</b>
Samstag	<b>4'929</b>
Sonntag	<b>1'158</b>

Längen- und Geschwindigkeits-Klassen:

PW (>= 0.0m und < 8.0m), LW (>= 8.0m und < 25.0m), V (>= 0km/h und < 999km/h)

### Verkehrsdaten (Wochenzählungen)

<b>Zählstelle</b>	Nr.	( 503310 )			
<b>Gemeinde</b>	Buchs			Gerät-Typ	Seitenradar-Messgerät
<b>Kantonsstrassen-Nr.</b>	K 210			Gerät-Nr.	251 / 3099
<b>Strassenname, Hausnummer</b>	Mitteldorfstrasse 88			Büro	Ballmer + Partner AG, Aarau
Standort (z.B. Flurname)	Suter Sanitär			Messperson	Urs Hofer
Landeskoordinaten	Y / X	648'033	248'819	Auswertung	30.09.2010
<b>Ausgewerteter Zeitraum</b>	von	25.08.2010	00:00		
	bis	31.08.2010	24:00		
Grund der Zählung (Projekt)	Monitoring NK 107				
Auftraggeber	Kanton Aargau, Departement BVU, Abteilung Tiefbau, Realisierung				
<b>Richtung 1</b>	nach	Tramstrasse / Aarau			
<b>Richtung 2</b>	nach	Wynefeld			
<b>Anzahl Spuren</b>	2				
<b>Bemerkungen</b>					

### Durchschnittswerte (Messwerte der Zählperiode)

	Querschnitt			LW-Anteil QS	
	Richtung 1 Fz/Tag	Richtung 2 Fz/Tag	Richtung 2 Fz/Tag	%	Fz/Tag
<b>Alle Tage (Mo-So)</b>					
<b>dTV-24</b>	<b>12'638</b>	<b>6'716</b>	<b>5'922</b>	<b>2.9</b>	<b>370</b>
dTV-16 (06:00-22:00)	11'804	6'320	5'484	3.0	352
dTV-8 (22:00-06:00)	834	396	438	2.2	18
<b>Alle Werktage (Mo-Fr)</b>					
<b>dWV-24</b>	<b>14'029</b>	<b>7'511</b>	<b>6'518</b>	<b>3.3</b>	<b>462</b>
MSP (07-08 Uhr)	970	718	252	4.0	39
ASP (17-18 Uhr)	1'262	624	638	1.8	23

### Durchschnittlicher Täglicher Verkehr (Auswertung DTV; Jahresdurchschnitt)

Kf	1.00		
DTV Jahr (dTV-24 * Kf)	<b>12'638</b>	6'716	5'922

Kf: Korrekturfaktor gemäss Liste Kanton Aargau

### Stundenwerte (Durchschnitt Messwerte) Mo-Fr (Werktage)

	R1			R2	
	Fz/h	Fz/h		Fz/h	Fz/h
00-01	29	33	12-13	394	413
01-02	12	13	13-14	546	388
02-03	3	5	14-15	516	413
03-04	7	15	15-16	475	481
04-05	42	49	16-17	528	567
05-06	93	77	17-18	624	638
06-07	386	182	18-19	479	480
07-08	718	252	19-20	357	311
08-09	496	295	20-21	201	220
09-10	433	350	21-22	143	195
10-11	413	411	22-23	130	143
11-12	400	486	23-24	84	100

### Tagesdurchschnitte (Messwerte)

	Fz/Tag
Montag	<b>13'380</b>
Dienstag	<b>14'008</b>
Mittwoch	<b>14'562</b>
Donnerstag	<b>13'856</b>
Freitag	<b>14'336</b>
Samstag	<b>11'553</b>
Sonntag	<b>6'770</b>

Längen- und Geschwindigkeits-Klassen:

PW(>= 0.0m und < 8.0m), LW(>= 8.0m und < 25.0m), V (>= 0km/h und < 999km/h)

## Verkehrsdaten (Wochenzählungen)

<b>Zählstelle</b>	Nr.	( 503405 )			
<b>Gemeinde</b>	Suhr			Gerät-Typ	Seitenradar-Messgerät
<b>Kantonsstrassen-Nr.</b>	K 242			Gerät-Nr.	1801 / 1802
<b>Strassenname, Hausnummer</b>	Tramstrasse			Büro	Ballmer + Partner AG, Aarau
Standort (z.B. Flurname)	Feld-Apotheke			Messperson	Urs Hofer
Landeskoordinaten	Y / X	647'579	248'458	Auswertung	30.09.2010
<b>Ausgewerteter Zeitraum</b>	von	25.08.2010	00:00		
	bis	31.08.2010	24:00		
Grund der Zählung (Projekt)	Monitoring NK 107				
Auftraggeber	Kanton Aargau, Departement BVU, Abteilung Tiefbau, Realisierung				
<b>Richtung 1</b>	nach	Aarau			
<b>Richtung 2</b>	nach	Suhr			
<b>Anzahl Spuren</b>	2				
<b>Bemerkungen</b>					

## Durchschnittswerte (Messwerte der Zählperiode)

	Querschnitt			LW-Anteil QS	
	Richtung 1 Fz/Tag	Richtung 2 Fz/Tag	Richtung 2 Fz/Tag	%	Fz/Tag
<b>Alle Tage (Mo-So)</b>					
<b>dTV-24</b>	<b>11'596</b>	<b>5'584</b>	<b>6'012</b>	<b>3.0</b>	<b>347</b>
dTV-16 (06:00-22:00)	10'543	5'129	5'414	3.1	331
dTV-8 (22:00-06:00)	1'053	455	598	1.5	16
<b>Alle Werktage (Mo-Fr)</b>					
<b>dWV-24</b>	<b>12'336</b>	<b>5'951</b>	<b>6'385</b>	<b>3.5</b>	<b>436</b>
MSP (07-08 Uhr)	755	503	252	4.5	34
ASP (17-18 Uhr)	988	391	597	2.2	22

## Durchschnittlicher Täglicher Verkehr (Auswertung DTV; Jahresdurchschnitt)

Kf	1.00		
DTV Jahr (dTV-24 * Kf)	<b>11'596</b>	5'584	6'012

Kf: Korrekturfaktor gemäss Liste Kanton Aargau

## Stundenwerte (Durchschnitt Messwerte) Mo-Fr (Werktage)

	R1			R2	
	Fz/h	Fz/h		Fz/h	Fz/h
00-01	30	44	12-13	301	360
01-02	16	18	13-14	457	342
02-03	9	10	14-15	391	403
03-04	10	17	15-16	361	443
04-05	41	39	16-17	394	563
05-06	114	76	17-18	391	597
06-07	315	207	18-19	377	465
07-08	503	252	19-20	318	355
08-09	393	250	20-21	216	278
09-10	312	272	21-22	165	265
10-11	326	332	22-23	141	209
11-12	286	457	23-24	83	130

## Tagesdurchschnitte (Messwerte)

	Fz/Tag
Montag	<b>11'928</b>
Dienstag	<b>12'249</b>
Mittwoch	<b>12'500</b>
Donnerstag	<b>12'209</b>
Freitag	<b>12'793</b>
Samstag	<b>11'757</b>
Sonntag	<b>7'735</b>

Längen- und Geschwindigkeits-Klassen:

PW(>= 0.0m und < 8.0m), LW(>= 8.0m und < 25.0m), V (>= 0km/h und < 999km/h)

### Verkehrsdaten (Wochenzählungen)

<b>Zählstelle</b>	Nr. 510502			
<b>Gemeinde</b>	Auenstein	Gerät-Typ	Seitenradar-Messgerät	
<b>Kantonsstrassen-Nr.</b>	K 471	Gerät-Nr.	1191	
<b>Strassenname, Hausnummer</b>	Aarauerstrasse	Büro	Ballmer + Partner AG, Aarau	
Standort (z.B. Flurname)	Aarebrücke	Messperson	Adrian Fehlmann	
Landeskoordinaten	Y / X ca. 651'553 251'398	Auswertedatum	20.04.2010, A. Fehlmann	

<b>Ausgewerteter Zeitraum</b>	von 27.02.2010 00:00
	bis 12.03.2010 24:00
Grund der Zählung (Projekt)	Monitoring NK 107
Auftraggeber	Kanton Aargau, Departement BVU, Abteilung Tiefbau, Realisierung

<b>Richtung 1</b>	nach Rohr / Ruppenswil
<b>Richtung 2</b>	nach Auenstein

**Anzahl Spuren** 2

### Bemerkungen

### Durchschnittswerte (Messwerte der Zählperiode)

	Querschnitt Richtung 1 Richtung 2			LW-Anteil QS	
	Fz/Tag	Fz/Tag	Fz/Tag	%	Fz/Tag
<b>Alle Tage (Mo-So)</b>					
<b>dTV-24</b>	<b>2'438</b>	<b>1'204</b>	<b>1'234</b>	<b>1.8</b>	<b>43</b>
dTV-16 (06:00-22:00)	2'274	1'121	1'153	1.8	41
dTV-8 (22:00-06:00)	164	83	81	1.2	2

### Alle Werktage (Mo-Fr)

<b>dWV-24</b>	<b>2'690</b>	<b>1'320</b>	<b>1'370</b>	<b>2.0</b>	<b>54</b>
MSP (07-08 Uhr)	239	179	60	1.7	4
ASP (17-18 Uhr)	316	99	217	0.9	3

### Durchschnittlicher Täglicher Verkehr (Auswertung DTV; Jahresdurchschnitt)

Kf	1.00		
DTV Jahr (dTV-24 * Kf)	<b>2'438</b>	1'204	1'234

Kf: Korrekturfaktor gemäss Liste Kanton Aargau

### Stundenwerte (Durchschnitt Messwerte) Mo-Fr (Werktage)

	R1 Fz/h	R2 Fz/h		R1 Fz/h	R2 Fz/h
00-01	3	5	12-13	73	108
01-02	2	2	13-14	113	69
02-03	1	2	14-15	71	68
03-04	3	2	15-16	70	89
04-05	9	4	16-17	87	136
05-06	32	7	17-18	99	217
06-07	130	36	18-19	66	133
07-08	179	60	19-20	45	71
08-09	93	46	20-21	24	42
09-10	65	47	21-22	15	32
10-11	60	66	22-23	15	33
11-12	61	85	23-24	8	17

### Tagesdurchschnitte (Messwerte)

	Fz/Tag
Montag	<b>2'584</b>
Dienstag	<b>2'611</b>
Mittwoch	<b>2'775</b>
Donnerstag	<b>2'685</b>
Freitag	<b>2'795</b>
Samstag	<b>2'100</b>
Sonntag	<b>1'512</b>

Längen- und Geschwindigkeits-Klassen:

PW (>= 0.0m und < 8.0m), LW (>= 8.0m und < 25.0m), V (>= 0km/h und < 999km/h)

## **6. Erhebungen ASTRA Zählstelle**

17	T5, Buchs
72	Zürich - Bern, Hunzenschwil
219	Zürich - Basel, Schinznach Dorf
229	Zürich - Bern, Oftringen
280	Zürich - Bern, Hunzenschwil

Zählstelle **17**  
Beide Richtungen

Von 01.03.10  
Bis 28.03.10  
Anzahl Tage 28  
Anzahl Wochen 4  
Anzahl Werktage 20  
Anzahl Di-Do 12

Anzahl	4	4	4	4	4	4	4				
Wochentag	Mo	Di	Mi	Do	Fr	Sa	So	Mo - So	Mo - Fr	Di - Do	Sa - So
00 - 01	142	181	186	207	267	612	680	325	197	129	646
01 - 02	87	99	106	117	130	390	485	202	108	72	438
02 - 03	61	61	69	68	84	264	366	139	68	43	315
03 - 04	82	89	88	89	92	186	320	135	88	59	253
04 - 05	282	269	271	281	284	225	232	263	278	183	229
05 - 06	806	799	793	818	772	282	168	634	797	539	224
06 - 07	2885	2933	2861	2867	2775	601	257	2168	2863	1933	429
07 - 08	3928	4023	4008	3969	3799	1344	299	3053	3945	2664	822
08 - 09	2673	2741	2714	2751	2639	1512	516	2221	2704	1831	1014
09 - 10	1915	2049	2095	2118	2082	1876	771	1844	2051	1389	1324
10 - 11	1964	2034	2116	2172	2174	2046	907	1916	2092	1402	1476
11 - 12	2126	2340	2392	2349	2349	2336	1139	2147	2311	1563	1737
12 - 13	2145	2213	2368	2300	2334	2514	1238	2158	2271	1504	1876
13 - 14	2620	2660	2818	2710	2746	2721	1555	2546	2711	1790	2138
14 - 15	2502	2539	2695	2573	2763	2780	1590	2492	2615	1704	2185
15 - 16	2687	2772	2861	2825	3053	2708	1751	2665	2840	1866	2230
16 - 17	3618	3634	3701	3672	3771	2610	1915	3274	3679	2436	2262
17 - 18	4062	4151	4125	4144	3692	2371	1747	3470	4035	2765	2058
18 - 19	2874	3063	3116	3180	2971	1784	1505	2642	3041	2081	1645
19 - 20	1804	1953	2074	2095	2100	1381	1276	1811	2005	1349	1328
20 - 21	1059	1154	1226	1346	1356	951	981	1153	1228	833	966
21 - 22	906	1022	1179	1018	1115	908	707	979	1047	680	807
22 - 23	746	928	923	1013	1139	1009	572	904	950	647	790
23 - 24	355	451	508	569	927	880	303	570	562	340	591

Tageswerte

00 - 24	42'329	44'158	45'293	45'251	45'414	34'291	21'280	39'711	44'486	29'802	27'783
06 - 22	39'768	41'281	42'349	42'089	41'719	30'443	18'154	36'539	41'438	27'790	24'297
22 - 06	2'561	2'877	2'944	3'162	3'695	3'848	3'126	3'172	3'048	2'012	3'486

MSP

07 - 08	3'928	4'023	4'008	3'969	3'799	1'344	299	3'053	3'945	2'664	822
---------	-------	-------	-------	-------	-------	-------	-----	-------	-------	-------	-----

ASP

07 - 08	4'062	4'151	4'125	4'144	3'692	2'371	1'747	3'470	4'035	2'765	2'058
---------	-------	-------	-------	-------	-------	-------	-------	-------	-------	-------	-------

Zählstelle **17**

R1 = Hunzenschwil

Von 01.03.10  
 Bis 28.03.10  
 Anzahl Tage 28  
 Anzahl Wochen 4  
 Anzahl Werktage 20  
 Anzahl Di-Do 12

Anzahl	4	4	4	4	4	4	4				
Wochentag	Mo	Di	Mi	Do	Fr	Sa	So	Mo - So	Mo - Fr	Di - Do	Sa - So
00 - 01	59	90	87	105	138	330	371	169	96	65	351
01 - 02	38	48	54	57	63	205	264	104	52	35	235
02 - 03	33	36	37	37	43	143	183	73	37	24	163
03 - 04	46	55	51	53	48	94	149	71	51	36	122
04 - 05	130	123	129	124	132	100	105	120	128	82	103
05 - 06	480	473	468	481	463	160	73	371	473	318	116
06 - 07	1355	1347	1329	1341	1271	272	112	1004	1328	896	192
07 - 08	1527	1583	1567	1550	1476	487	163	1193	1540	1044	325
08 - 09	1028	1060	1057	1048	1056	655	244	878	1050	703	449
09 - 10	849	930	938	919	916	813	361	818	910	616	587
10 - 11	990	1017	1101	1112	1071	990	462	963	1058	710	726
11 - 12	1180	1296	1361	1299	1247	1228	587	1171	1277	865	907
12 - 13	1085	1111	1203	1220	1204	1309	648	1111	1164	777	978
13 - 14	1200	1223	1264	1226	1257	1267	785	1174	1234	816	1026
14 - 15	1262	1252	1292	1288	1374	1370	784	1232	1294	847	1077
15 - 16	1449	1509	1560	1494	1651	1470	939	1439	1533	1001	1205
16 - 17	2123	2123	2154	2145	2181	1463	1015	1886	2145	1423	1239
17 - 18	2384	2417	2376	2393	2169	1361	950	2007	2348	1603	1155
18 - 19	1532	1630	1663	1660	1585	968	755	1399	1614	1097	862
19 - 20	934	999	1053	1093	1074	665	624	920	1031	697	644
20 - 21	576	656	665	778	675	494	489	619	670	478	492
21 - 22	531	637	736	584	574	475	340	554	612	407	407
22 - 23	425	522	529	573	601	557	279	498	530	365	418
23 - 24	198	236	281	306	518	475	148	309	308	181	311

Tageswerte

00 - 24	21'414	22'373	22'955	22'886	22'787	17'351	10'830	20'083	22'483	15'086	14'090
06 - 22	20'005	20'790	21'319	21'150	20'781	15'287	9'258	18'368	20'808	13'980	12'271
22 - 06	1'409	1'583	1'636	1'736	2'006	2'064	1'572	1'715	1'675	1'106	1'819

MSP

07 - 08	1'527	1'583	1'567	1'550	1'476	487	163	1'193	1'540	1'044	325
---------	-------	-------	-------	-------	-------	-----	-----	-------	-------	-------	-----

ASP

07 - 08	2'384	2'417	2'376	2'393	2'169	1'361	950	2'007	2'348	1'603	1'155
---------	-------	-------	-------	-------	-------	-------	-----	-------	-------	-------	-------

Zählstelle **17**  
R2 = Aarau

Von 01.03.10  
Bis 28.03.10  
Anzahl Tage 28  
Anzahl Wochen 4  
Anzahl Werktage 20  
Anzahl Di-Do 12

Anzahl	4	4	4	4	4	4	4				
Wochentag	Mo	Di	Mi	Do	Fr	Sa	So	Mo - So	Mo - Fr	Di - Do	Sa - So
00 - 01	83	91	99	102	129	282	309	156	101	64	295
01 - 02	49	51	52	60	67	185	221	98	56	37	203
02 - 03	28	25	32	31	41	121	183	66	31	19	152
03 - 04	36	34	37	36	44	92	171	64	37	23	131
04 - 05	152	146	142	157	152	125	127	143	150	101	126
05 - 06	326	326	325	337	309	122	95	263	324	221	108
06 - 07	1530	1586	1532	1526	1504	329	145	1164	1535	1037	237
07 - 08	2401	2440	2441	2419	2323	857	136	1860	2405	1620	497
08 - 09	1645	1681	1657	1703	1583	857	272	1343	1654	1128	565
09 - 10	1066	1119	1157	1199	1166	1063	410	1026	1141	773	737
10 - 11	974	1017	1015	1060	1103	1056	445	953	1034	692	750
11 - 12	946	1044	1031	1050	1102	1108	552	976	1034	698	830
12 - 13	1060	1102	1165	1080	1130	1205	590	1047	1107	727	898
13 - 14	1420	1437	1554	1484	1489	1454	770	1372	1477	974	1112
14 - 15	1240	1287	1403	1285	1389	1410	806	1260	1321	857	1108
15 - 16	1238	1263	1301	1331	1402	1238	812	1226	1307	865	1025
16 - 17	1495	1511	1547	1527	1590	1147	900	1388	1534	1013	1023
17 - 18	1678	1734	1749	1751	1523	1010	797	1463	1687	1162	903
18 - 19	1342	1433	1453	1520	1386	816	750	1243	1427	984	783
19 - 20	870	954	1021	1002	1026	716	652	891	974	652	684
20 - 21	483	498	561	568	681	457	492	534	558	355	474
21 - 22	375	385	443	434	541	433	367	425	435	273	400
22 - 23	321	406	394	440	538	452	293	406	420	282	372
23 - 24	157	215	227	263	409	405	155	261	254	159	280

Tageswerte

00 - 24	20'915	21'785	22'338	22'365	22'627	16'940	10'450	19'628	22'003	14'716	13'693
06 - 22	19'763	20'491	21'030	20'939	20'938	15'156	8'896	18'171	20'630	13'810	12'026
22 - 06	1'152	1'294	1'308	1'426	1'689	1'784	1'554	1'457	1'373	906	1'667

MSP

07 - 08	2'401	2'440	2'441	2'419	2'323	857	136	1'860	2'405	1'620	497
---------	-------	-------	-------	-------	-------	-----	-----	-------	-------	-------	-----

ASP

07 - 08	1'678	1'734	1'749	1'751	1'523	1'010	797	1'463	1'687	1'162	903
---------	-------	-------	-------	-------	-------	-------	-----	-------	-------	-------	-----



Zählstelle **72**  
Beide Richtungen

Von 01.03.10  
Bis 28.03.10  
Anzahl Tage 28  
Anzahl Wochen 4  
Anzahl Werktage 20  
Anzahl Di-Do 12

Anzahl	4	4	4	4	4	4	4				
Wochentag	Mo	Di	Mi	Do	Fr	Sa	So	Mo - So	Mo - Fr	Di - Do	Sa - So
00 - 01	367	351	427	441	498	1034	1442	652	416	264	1238
01 - 02	197	195	224	233	266	594	847	365	222	142	720
02 - 03	148	149	159	166	181	425	591	260	160	105	508
03 - 04	193	173	187	197	203	371	546	267	190	123	458
04 - 05	490	457	445	472	453	411	553	469	463	309	482
05 - 06	1939	1725	1737	1782	1625	633	441	1412	1762	1169	537
06 - 07	4982	4708	4724	4622	4416	1373	621	3634	4690	3109	997
07 - 08	6084	6039	6070	6045	5635	2580	939	4770	5974	4028	1759
08 - 09	4448	4533	4685	4507	4171	3114	1474	3847	4468	3013	2294
09 - 10	3349	3374	3498	3562	3446	3535	2137	3271	3445	2312	2836
10 - 11	3136	3275	3358	3348	3501	3719	2707	3292	3323	2207	3213
11 - 12	3137	3209	3351	3423	3615	3795	3087	3374	3347	2211	3441
12 - 13	3187	3342	3630	3523	3789	4265	3089	3546	3494	2289	3677
13 - 14	3471	3598	3814	3859	4237	4458	3402	3834	3796	2486	3930
14 - 15	3367	3730	3941	3944	4564	4348	3638	3932	3909	2558	3992
15 - 16	3793	4103	4234	4427	5110	4257	3822	4249	4333	2844	4039
16 - 17	4911	5210	5455	5410	5840	4607	4367	5114	5365	3540	4487
17 - 18	5697	6131	6229	6205	5890	4636	4603	5627	6030	4112	4619
18 - 19	4314	4807	4934	5087	5168	3818	4058	4597	4862	3298	3938
19 - 20	2721	3021	3194	3218	4234	3051	3516	3280	3278	2080	3284
20 - 21	1686	1755	1990	2080	2687	1961	2752	2130	2039	1278	2357
21 - 22	1310	1354	1528	1567	1966	1725	2149	1656	1544	973	1938
22 - 23	1038	1289	1320	1422	1731	1912	1430	1448	1359	904	1671
23 - 24	691	918	960	1073	1497	1926	827	1127	1027	664	1377

Tageswerte

00 - 24	64'656	67'446	70'094	70'613	74'723	62'548	53'038	66'153	69'496	46'018	57'792
06 - 22	59'593	62'189	64'635	64'827	68'269	55'242	46'361	60'153	63'897	42'338	50'801
22 - 06	5'063	5'257	5'459	5'786	6'454	7'306	6'677	6'000	5'599	3'680	6'991

MSP

07 - 08	6'084	6'039	6'070	6'045	5'635	2'580	939	4'770	5'974	4'028	1'759
---------	-------	-------	-------	-------	-------	-------	-----	-------	-------	-------	-------

ASP

07 - 08	5'697	6'131	6'229	6'205	5'890	4'636	4'603	5'627	6'030	4'112	4'619
---------	-------	-------	-------	-------	-------	-------	-------	-------	-------	-------	-------

Zählstelle **72**  
R1 = Zürich

Von 01.03.10  
Bis 28.03.10  
Anzahl Tage 28  
Anzahl Wochen 4  
Anzahl Werktage 20  
Anzahl Di-Do 12

Anzahl	4	4	4	4	4	4	4				
Wochentag	Mo	Di	Mi	Do	Fr	Sa	So	Mo - So	Mo - Fr	Di - Do	Sa - So
00 - 01	154	160	207	210	232	498	734	314	192	123	616
01 - 02	80	95	115	112	131	267	404	172	106	69	335
02 - 03	65	72	81	83	85	197	242	118	77	52	220
03 - 04	108	110	113	119	116	167	206	134	113	76	186
04 - 05	287	280	276	294	278	209	231	265	283	191	220
05 - 06	1074	965	979	987	939	318	202	781	989	651	260
06 - 07	2635	2550	2550	2459	2393	580	221	1912	2517	1669	401
07 - 08	3218	3206	3177	3208	2959	1099	351	2459	3153	2138	725
08 - 09	2289	2303	2287	2221	2106	1463	647	1902	2241	1508	1055
09 - 10	1630	1622	1748	1728	1754	1684	1012	1597	1696	1117	1348
10 - 11	1537	1532	1567	1636	1756	1738	1301	1581	1605	1056	1519
11 - 12	1508	1562	1665	1707	1808	1819	1560	1661	1650	1090	1690
12 - 13	1538	1637	1768	1695	1852	2062	1544	1728	1698	1111	1803
13 - 14	1766	1867	1984	1955	2183	2163	1651	1938	1951	1274	1907
14 - 15	1578	1896	1989	2007	2299	2195	1864	1975	1954	1301	2029
15 - 16	1820	2020	2100	2221	2485	2242	2071	2137	2129	1414	2156
16 - 17	2160	2389	2557	2532	2627	2379	2305	2421	2453	1640	2342
17 - 18	2454	2800	2879	2834	2708	2408	2419	2643	2735	1878	2413
18 - 19	2025	2315	2425	2508	2542	2067	2095	2282	2363	1608	2081
19 - 20	1365	1462	1591	1585	2045	1523	1920	1642	1610	1016	1722
20 - 21	799	836	953	1035	1260	1075	1479	1062	976	623	1277
21 - 22	598	641	734	746	949	916	1153	819	733	462	1035
22 - 23	501	595	623	646	883	1023	688	708	649	414	855
23 - 24	332	430	415	537	728	1071	365	554	488	323	718

Tageswerte

00 - 24	31'521	33'345	34'783	35'065	37'118	31'163	26'665	32'805	34'361	22'804	28'913
06 - 22	28'920	30'638	31'974	32'077	33'726	27'413	23'593	29'759	31'464	20'905	25'503
22 - 06	2'601	2'707	2'809	2'988	3'392	3'750	3'072	3'046	2'897	1'899	3'410

MSP

07 - 08	3'218	3'206	3'177	3'208	2'959	1'099	351	2'459	3'153	2'138	725
---------	-------	-------	-------	-------	-------	-------	-----	-------	-------	-------	-----

ASP

07 - 08	2'454	2'800	2'879	2'834	2'708	2'408	2'419	2'643	2'735	1'878	2'413
---------	-------	-------	-------	-------	-------	-------	-------	-------	-------	-------	-------

Zählstelle **72**  
R2 = Bern

Von 01.03.10  
Bis 28.03.10  
Anzahl Tage 28  
Anzahl Wochen 4  
Anzahl Werktage 20  
Anzahl Di-Do 12

Anzahl	4	4	4	4	4	4	4				
Wochentag	Mo	Di	Mi	Do	Fr	Sa	So	Mo - So	Mo - Fr	Di - Do	Sa - So
00 - 01	213	191	220	231	266	536	708	338	224	141	622
01 - 02	117	100	109	121	135	327	443	193	116	73	385
02 - 03	83	77	78	83	96	228	349	142	83	53	288
03 - 04	85	63	74	78	87	204	340	133	77	47	272
04 - 05	203	177	169	178	175	202	322	204	180	118	262
05 - 06	865	760	758	795	686	315	239	631	773	518	277
06 - 07	2347	2158	2174	2163	2023	793	400	1722	2173	1440	596
07 - 08	2866	2833	2893	2837	2676	1481	588	2311	2821	1890	1034
08 - 09	2159	2230	2398	2286	2065	1651	827	1945	2227	1505	1239
09 - 10	1719	1752	1750	1834	1692	1851	1125	1674	1749	1195	1488
10 - 11	1599	1743	1791	1712	1745	1981	1406	1711	1718	1151	1694
11 - 12	1629	1647	1686	1716	1807	1976	1527	1713	1697	1121	1751
12 - 13	1649	1705	1862	1828	1937	2203	1545	1818	1796	1178	1874
13 - 14	1705	1731	1830	1904	2054	2295	1751	1896	1845	1212	2023
14 - 15	1789	1834	1952	1937	2265	2153	1774	1957	1955	1257	1963
15 - 16	1973	2083	2134	2206	2625	2015	1751	2112	2204	1430	1883
16 - 17	2751	2821	2898	2878	3213	2228	2062	2693	2912	1900	2145
17 - 18	3243	3331	3350	3371	3182	2228	2184	2984	3295	2234	2206
18 - 19	2289	2492	2509	2579	2626	1751	1963	2315	2499	1690	1857
19 - 20	1356	1559	1603	1633	2189	1528	1596	1638	1668	1064	1562
20 - 21	887	919	1037	1045	1427	886	1273	1068	1063	655	1080
21 - 22	712	713	794	821	1017	809	996	837	811	511	903
22 - 23	537	694	697	776	848	889	742	740	710	490	816
23 - 24	359	488	545	536	769	855	462	573	539	341	659

Tageswerte

00 - 24	33'135	34'101	35'311	35'548	37'605	31'385	26'373	33'348	35'135	23'214	28'879
06 - 22	30'673	31'551	32'661	32'750	34'543	27'829	22'768	30'394	32'433	21'433	25'298
22 - 06	2'462	2'550	2'650	2'798	3'062	3'556	3'605	2'954	2'702	1'781	3'581

MSP

07 - 08	2'866	2'833	2'893	2'837	2'676	1'481	588	2'311	2'821	1'890	1'034
---------	-------	-------	-------	-------	-------	-------	-----	-------	-------	-------	-------

ASP

07 - 08	3'243	3'331	3'350	3'371	3'182	2'228	2'184	2'984	3'295	2'234	2'206
---------	-------	-------	-------	-------	-------	-------	-------	-------	-------	-------	-------

Zählstelle **219**  
Beide Richtungen

Von 01.03.10  
Bis 28.03.10  
Anzahl Tage 28  
Anzahl Wochen 4  
Anzahl Werktage 20  
Anzahl Di-Do 12

Anzahl	4	4	4	4	4	4	4				
Wochentag	Mo	Di	Mi	Do	Fr	Sa	So	Mo - So	Mo - Fr	Di - Do	Sa - So
00 - 01	241	174	228	235	291	518	756	348	233	136	637
01 - 02	112	101	115	121	137	269	450	187	117	74	360
02 - 03	89	78	77	82	92	199	289	130	84	53	244
03 - 04	106	107	110	114	116	177	267	143	111	74	222
04 - 05	252	235	222	241	230	229	259	239	236	159	244
05 - 06	1008	874	852	846	844	332	252	715	884	573	291
06 - 07	2771	2526	2533	2520	2403	658	323	1962	2550	1682	491
07 - 08	3440	3372	3408	3278	3179	1332	492	2643	3335	2217	912
08 - 09	2631	2641	2674	2745	2490	1675	812	2238	2636	1795	1243
09 - 10	2005	2003	1990	2086	2028	1903	1144	1880	2022	1362	1524
10 - 11	1818	1856	1863	1928	1986	2144	1598	1885	1889	1261	1870
11 - 12	1798	1742	1818	1858	2022	2385	1917	1934	1847	1200	2151
12 - 13	1887	1862	1965	2022	2227	2730	1973	2095	1992	1294	2352
13 - 14	1901	1935	2057	2045	2332	2645	2122	2148	2054	1326	2383
14 - 15	1929	1969	2109	2127	2544	2420	2141	2177	2135	1365	2281
15 - 16	2092	2179	2303	2399	2745	2319	2206	2320	2343	1526	2262
16 - 17	2603	2790	2884	2990	3266	2470	2400	2772	2906	1927	2435
17 - 18	3086	3080	3333	3330	3354	2452	2639	3039	3237	2137	2546
18 - 19	2700	2908	2915	3048	3207	2101	2485	2766	2955	1985	2292
19 - 20	1576	1773	1750	1774	2389	1650	2046	1851	1852	1182	1847
20 - 21	925	1018	1109	1190	1508	1116	1560	1203	1150	736	1338
21 - 22	717	743	821	905	1086	962	1162	913	854	549	1063
22 - 23	601	719	884	818	932	945	834	819	790	512	889
23 - 24	380	486	541	582	795	1029	519	619	557	357	774

Tageswerte

00 - 24	36'668	37'171	38'561	39'284	42'203	34'660	30'646	37'026	38'769	25'482	32'651
06 - 22	33'879	34'397	35'532	36'245	38'766	30'962	27'020	33'826	35'757	23'544	28'990
22 - 06	2'789	2'774	3'029	3'039	3'437	3'698	3'626	3'200	3'012	1'938	3'661

MSP

07 - 08	3'440	3'372	3'408	3'278	3'179	1'332	492	2'643	3'335	2'217	912
---------	-------	-------	-------	-------	-------	-------	-----	-------	-------	-------	-----

ASP

07 - 08	3'086	3'080	3'333	3'330	3'354	2'452	2'639	3'039	3'237	2'137	2'546
---------	-------	-------	-------	-------	-------	-------	-------	-------	-------	-------	-------

Zählstelle **219**

R1 = Verzw A3/A1

Von 01.03.10  
 Bis 28.03.10  
 Anzahl Tage 28  
 Anzahl Wochen 4  
 Anzahl Werktage 20  
 Anzahl Di-Do 12

Anzahl	4	4	4	4	4	4	4				
Wochentag	Mo	Di	Mi	Do	Fr	Sa	So	Mo - So	Mo - Fr	Di - Do	Sa - So
00 - 01	139	81	103	105	129	244	365	166	111	62	304
01 - 02	58	53	57	60	69	120	211	90	59	38	166
02 - 03	47	41	39	40	47	90	100	58	43	27	95
03 - 04	63	60	60	65	61	75	96	69	62	42	86
04 - 05	167	144	146	158	147	121	109	142	152	101	115
05 - 06	685	602	578	574	558	192	117	472	599	392	154
06 - 07	1772	1606	1610	1609	1540	421	169	1247	1627	1072	295
07 - 08	2055	2046	2039	1917	1874	778	264	1568	1986	1321	521
08 - 09	1500	1482	1475	1549	1381	931	418	1248	1477	1010	674
09 - 10	1022	1000	1042	1060	1047	973	608	965	1034	686	791
10 - 11	951	943	944	1007	1023	1068	819	965	973	650	943
11 - 12	890	880	929	947	964	1116	911	948	922	609	1014
12 - 13	932	902	971	996	1008	1220	895	989	961	632	1058
13 - 14	901	926	978	980	1096	1206	1023	1016	976	635	1114
14 - 15	924	938	1028	1022	1195	1155	1069	1047	1021	653	1112
15 - 16	1008	1037	1115	1168	1287	1160	1115	1127	1123	735	1137
16 - 17	1078	1215	1257	1365	1427	1181	1217	1249	1268	860	1199
17 - 18	1241	1284	1347	1385	1456	1186	1322	1317	1343	890	1254
18 - 19	1179	1222	1203	1286	1441	1043	1214	1227	1266	836	1128
19 - 20	628	772	782	792	1047	754	979	822	804	521	866
20 - 21	442	483	501	563	724	622	804	591	543	349	713
21 - 22	331	349	379	444	534	528	601	452	407	264	565
22 - 23	287	315	400	366	454	532	433	398	364	227	482
23 - 24	176	205	245	270	394	580	271	306	258	159	425

Tageswerte

00 - 24	18'476	18'586	19'228	19'728	20'903	17'296	15'130	18'479	19'379	12'771	16'211
06 - 22	16'854	17'085	17'600	18'090	19'044	15'342	13'428	16'778	17'731	11'723	14'384
22 - 06	1'622	1'501	1'628	1'638	1'859	1'954	1'702	1'701	1'648	1'048	1'827

MSP

07 - 08	2'055	2'046	2'039	1'917	1'874	778	264	1'568	1'986	1'321	521
---------	-------	-------	-------	-------	-------	-----	-----	-------	-------	-------	-----

ASP

07 - 08	1'241	1'284	1'347	1'385	1'456	1'186	1'322	1'317	1'343	890	1'254
---------	-------	-------	-------	-------	-------	-------	-------	-------	-------	-----	-------

Zählstelle **219**  
R2 = Frick

Von 01.03.10  
Bis 28.03.10  
Anzahl Tage 28  
Anzahl Wochen 4  
Anzahl Werktage 20  
Anzahl Di-Do 12

Anzahl	4	4	4	4	4	4	4				
Wochentag	Mo	Di	Mi	Do	Fr	Sa	So	Mo - So	Mo - Fr	Di - Do	Sa - So
00 - 01	102	93	125	130	162	274	391	182	122	74	333
01 - 02	54	48	58	61	68	149	239	97	58	36	194
02 - 03	42	37	38	42	45	109	189	72	41	26	149
03 - 04	43	47	50	49	55	102	171	74	49	32	136
04 - 05	85	91	76	83	83	108	150	97	84	58	129
05 - 06	323	272	274	272	286	140	135	243	285	181	137
06 - 07	999	920	923	911	863	237	154	715	923	610	196
07 - 08	1385	1326	1369	1361	1305	554	228	1075	1349	896	391
08 - 09	1131	1159	1199	1196	1109	744	394	990	1159	785	569
09 - 10	983	1003	948	1026	981	930	536	915	988	676	733
10 - 11	867	913	919	921	963	1076	779	920	916	611	927
11 - 12	908	862	889	911	1058	1269	1006	986	925	591	1137
12 - 13	955	960	994	1026	1219	1510	1078	1106	1031	662	1294
13 - 14	1000	1009	1079	1065	1236	1439	1099	1132	1078	691	1269
14 - 15	1005	1031	1081	1105	1349	1265	1072	1130	1114	712	1169
15 - 16	1084	1142	1188	1231	1458	1159	1091	1193	1220	791	1125
16 - 17	1525	1575	1627	1625	1839	1289	1183	1523	1638	1067	1236
17 - 18	1845	1796	1986	1945	1898	1266	1317	1722	1894	1247	1292
18 - 19	1521	1686	1712	1762	1766	1058	1271	1539	1689	1149	1164
19 - 20	948	1001	968	982	1342	896	1067	1029	1048	661	981
20 - 21	483	535	608	627	784	494	756	612	607	387	625
21 - 22	386	394	442	461	552	434	561	461	447	285	498
22 - 23	314	404	484	452	478	413	401	421	426	285	407
23 - 24	204	281	296	312	401	449	248	313	299	198	349

Tageswerte

00 - 24	18'192	18'585	19'333	19'556	21'300	17'364	15'516	18'547	19'390	12'711	16'440
06 - 22	17'025	17'312	17'932	18'155	19'722	15'620	13'592	17'048	18'026	11'821	14'606
22 - 06	1'167	1'273	1'401	1'401	1'578	1'744	1'924	1'499	1'364	890	1'834

MSP

07 - 08	1'385	1'326	1'369	1'361	1'305	554	228	1'075	1'349	896	391
---------	-------	-------	-------	-------	-------	-----	-----	-------	-------	-----	-----

ASP

07 - 08	1'845	1'796	1'986	1'945	1'898	1'266	1'317	1'722	1'894	1'247	1'292
---------	-------	-------	-------	-------	-------	-------	-------	-------	-------	-------	-------

Zählstelle **229**  
 Beide Richtungen

Von 01.03.10  
 Bis 28.03.10  
 Anzahl Tage 28  
 Anzahl Wochen 4  
 Anzahl Werktage 20  
 Anzahl Di-Do 12

Anzahl	4	4	4	4	4	4	4				
Wochentag	Mo	Di	Mi	Do	Fr	Sa	So	Mo - So	Mo - Fr	Di - Do	Sa - So
00 - 01	386	380	472	479	563	1117	1492	698	456	286	1304
01 - 02	203	211	236	240	291	673	930	397	236	150	801
02 - 03	164	183	189	201	207	471	608	289	188	128	539
03 - 04	240	210	216	245	232	421	577	306	229	152	499
04 - 05	554	512	515	533	551	453	574	528	532	348	513
05 - 06	2056	1843	1865	1855	1747	651	439	1494	1873	1232	545
06 - 07	5035	4784	4779	4804	4457	1439	636	3705	4771	3196	1037
07 - 08	6160	6136	6178	6156	5719	2832	1036	4887	6069	4097	1934
08 - 09	4524	4678	4838	4678	4380	3276	1585	3994	4619	3118	2431
09 - 10	3491	3482	3723	3657	3575	3699	2232	3408	3585	2380	2966
10 - 11	3301	3509	3574	3521	3683	3922	2815	3475	3518	2343	3369
11 - 12	3241	3348	3565	3516	3723	3967	3182	3505	3479	2288	3574
12 - 13	3351	3481	3766	3725	3984	4568	3204	3726	3662	2402	3886
13 - 14	3657	3803	4102	4090	4434	4621	3545	4036	4017	2631	4082
14 - 15	3692	3870	4131	4181	4737	4683	3863	4166	4122	2684	4274
15 - 16	3933	4314	4454	4575	5267	4521	3852	4416	4508	2963	4186
16 - 17	4916	5291	5503	5518	5785	4833	4535	5197	5403	3603	4683
17 - 18	5683	6081	6157	6150	5893	4857	4756	5654	5993	4077	4806
18 - 19	4400	4824	4993	5167	5193	3951	4245	4682	4916	3330	4098
19 - 20	2926	3178	3330	3360	4381	3147	3641	3423	3435	2180	3393
20 - 21	1786	1856	2094	2270	2863	2080	2921	2267	2174	1376	2500
21 - 22	1442	1497	1672	1715	2132	1838	2175	1782	1691	1071	2007
22 - 23	1175	1435	1469	1547	1901	2101	1492	1589	1505	994	1797
23 - 24	728	943	1019	1131	1602	2053	884	1195	1084	691	1469

Tageswerte

00 - 24	67'044	69'849	72'840	73'314	77'300	66'174	55'219	68'819	72'065	47'720	60'693
06 - 22	61'538	64'132	66'859	67'083	70'206	58'234	48'223	62'323	65'962	43'739	53'226
22 - 06	5'506	5'717	5'981	6'231	7'094	7'940	6'996	6'496	6'103	3'981	7'467

MSP

07 - 08	6'160	6'136	6'178	6'156	5'719	2'832	1'036	4'887	6'069	4'097	1'934
---------	-------	-------	-------	-------	-------	-------	-------	-------	-------	-------	-------

ASP

07 - 08	5'683	6'081	6'157	6'150	5'893	4'857	4'756	5'654	5'993	4'077	4'806
---------	-------	-------	-------	-------	-------	-------	-------	-------	-------	-------	-------

Zählstelle **229**  
R1 = Zürich

Von 01.03.10  
Bis 28.03.10  
Anzahl Tage 28  
Anzahl Wochen 4  
Anzahl Werktage 20  
Anzahl Di-Do 12

Anzahl	4	4	4	4	4	4	4				
Wochentag	Mo	Di	Mi	Do	Fr	Sa	So	Mo - So	Mo - Fr	Di - Do	Sa - So
00 - 01	154	154	209	211	244	526	741	320	194	121	633
01 - 02	81	95	117	110	140	306	425	182	109	68	365
02 - 03	75	91	101	102	104	229	264	138	94	64	246
03 - 04	140	137	129	149	133	202	247	162	138	95	224
04 - 05	342	312	321	340	348	242	256	309	332	217	249
05 - 06	1169	1064	1078	1061	1013	332	204	846	1077	708	268
06 - 07	2696	2593	2550	2573	2430	638	252	1962	2568	1722	445
07 - 08	3214	3183	3193	3184	2943	1274	394	2483	3143	2122	834
08 - 09	2237	2257	2292	2181	2106	1501	724	1900	2214	1479	1113
09 - 10	1681	1638	1785	1740	1798	1772	1055	1638	1728	1126	1414
10 - 11	1627	1663	1700	1736	1864	1869	1375	1691	1718	1133	1622
11 - 12	1596	1644	1801	1796	1891	1924	1616	1752	1746	1147	1770
12 - 13	1663	1762	1891	1841	2006	2226	1621	1859	1833	1201	1924
13 - 14	1829	1960	2064	2070	2257	2216	1771	2024	2036	1343	1993
14 - 15	1856	1987	2138	2122	2421	2364	2027	2131	2105	1370	2196
15 - 16	1940	2181	2261	2355	2624	2399	2063	2260	2272	1512	2231
16 - 17	2303	2605	2743	2729	2669	2567	2410	2575	2610	1778	2488
17 - 18	2559	2877	2984	2896	2757	2549	2517	2734	2815	1924	2533
18 - 19	2119	2393	2509	2578	2594	2105	2207	2358	2439	1657	2156
19 - 20	1473	1486	1661	1624	2096	1519	1986	1692	1668	1037	1752
20 - 21	843	881	1033	1125	1327	1118	1581	1130	1042	669	1349
21 - 22	678	713	781	828	1026	986	1146	880	805	514	1066
22 - 23	549	697	694	758	981	1153	697	790	736	485	925
23 - 24	337	429	433	543	779	1109	379	573	504	324	744

Tageswerte

00 - 24	33'161	34'802	36'468	36'652	38'551	33'126	27'958	34'389	35'926	23'816	30'540
06 - 22	30'314	31'823	33'386	33'378	34'809	29'027	24'745	31'069	32'742	21'734	26'886
22 - 06	2'847	2'979	3'082	3'274	3'742	4'099	3'213	3'320	3'184	2'082	3'654

MSP

07 - 08	3'214	3'183	3'193	3'184	2'943	1'274	394	2'483	3'143	2'122	834
---------	-------	-------	-------	-------	-------	-------	-----	-------	-------	-------	-----

ASP

07 - 08	2'559	2'877	2'984	2'896	2'757	2'549	2'517	2'734	2'815	1'924	2'533
---------	-------	-------	-------	-------	-------	-------	-------	-------	-------	-------	-------



Zählstelle **229**

R2 = Bern

Von 01.03.10  
Bis 28.03.10  
Anzahl Tage 28  
Anzahl Wochen 4  
Anzahl Werktage 20  
Anzahl Di-Do 12

Anzahl	4	4	4	4	4	4	4				
Wochentag	Mo	Di	Mi	Do	Fr	Sa	So	Mo - So	Mo - Fr	Di - Do	Sa - So
00 - 01	232	226	263	268	319	591	751	378	262	165	671
01 - 02	122	116	119	130	151	367	505	215	127	82	436
02 - 03	89	92	88	99	103	242	344	151	94	64	293
03 - 04	100	73	87	96	99	219	330	144	91	57	275
04 - 05	212	200	194	193	203	211	318	219	200	131	264
05 - 06	887	779	787	794	734	319	235	648	796	524	277
06 - 07	2339	2191	2229	2231	2027	801	384	1743	2203	1474	592
07 - 08	2946	2953	2985	2972	2776	1558	642	2404	2926	1975	1100
08 - 09	2287	2421	2546	2497	2274	1775	861	2094	2405	1639	1318
09 - 10	1810	1844	1938	1917	1777	1927	1177	1770	1857	1254	1552
10 - 11	1674	1846	1874	1785	1819	2053	1440	1784	1800	1210	1747
11 - 12	1645	1704	1764	1720	1832	2043	1566	1753	1733	1141	1804
12 - 13	1688	1719	1875	1884	1978	2342	1583	1867	1829	1201	1962
13 - 14	1828	1843	2038	2020	2177	2405	1774	2012	1981	1288	2089
14 - 15	1836	1883	1993	2059	2316	2319	1836	2035	2017	1314	2078
15 - 16	1993	2133	2193	2220	2643	2122	1789	2156	2236	1451	1955
16 - 17	2613	2686	2760	2789	3116	2266	2125	2622	2793	1825	2195
17 - 18	3124	3204	3173	3254	3136	2308	2239	2920	3178	2153	2273
18 - 19	2281	2431	2484	2589	2599	1846	2038	2324	2477	1673	1942
19 - 20	1453	1692	1669	1736	2285	1628	1655	1731	1767	1143	1641
20 - 21	943	975	1061	1145	1536	962	1340	1137	1132	707	1151
21 - 22	764	784	891	887	1106	852	1029	902	886	557	941
22 - 23	626	738	775	789	920	948	795	799	769	509	872
23 - 24	391	514	586	588	823	944	505	622	580	367	725

Tageswerte

00 - 24	33'883	35'047	36'372	36'662	38'749	33'048	27'261	34'430	36'139	23'904	30'153
06 - 22	31'224	32'309	33'473	33'705	35'397	29'207	23'478	31'254	33'220	22'005	26'340
22 - 06	2'659	2'738	2'899	2'957	3'352	3'841	3'783	3'176	2'919	1'899	3'813

MSP

07 - 08	2'946	2'953	2'985	2'972	2'776	1'558	642	2'404	2'926	1'975	1'100
---------	-------	-------	-------	-------	-------	-------	-----	-------	-------	-------	-------

ASP

07 - 08	3'124	3'204	3'173	3'254	3'136	2'308	2'239	2'920	3'178	2'153	2'273
---------	-------	-------	-------	-------	-------	-------	-------	-------	-------	-------	-------

Zählstelle **280**  
 Beide Richtungen

Von 01.03.10  
 Bis 28.03.10  
 Anzahl Tage 28  
 Anzahl Wochen 4  
 Anzahl Werktage 20  
 Anzahl Di-Do 12

Anzahl	4	4	4	4	4	4	4				
Wochentag	Mo	Di	Mi	Do	Fr	Sa	So	Mo - So	Mo - Fr	Di - Do	Sa - So
00 - 01	451	446	516	564	643	1317	1796	819	524	336	1556
01 - 02	255	250	289	294	342	777	1109	474	286	181	943
02 - 03	183	169	188	192	227	547	761	323	192	120	654
03 - 04	250	232	238	244	268	477	740	349	246	158	608
04 - 05	625	593	562	608	587	523	714	601	595	401	618
05 - 06	2333	2120	2111	2182	1999	774	546	1724	2149	1434	660
06 - 07	6253	6006	6010	5851	5616	1690	767	4599	5947	3953	1228
07 - 08	7334	7485	7529	7206	7151	3263	1088	5865	7341	4897	2175
08 - 09	5588	5683	5781	5619	5322	3744	1717	4779	5598	3767	2730
09 - 10	4187	4242	4380	4464	4334	4262	2484	4051	4321	2901	3373
10 - 11	3919	4087	4216	4228	4403	4468	3118	4062	4171	2771	3792
11 - 12	3967	4086	4198	4369	4496	4688	3528	4190	4223	2819	4108
12 - 13	4052	4215	4502	4488	4793	5320	3618	4426	4410	2901	4469
13 - 14	4438	4615	4773	4852	5313	5541	4116	4806	4798	3155	4829
14 - 15	4347	4734	4938	4972	5701	5457	4313	4923	4938	3235	4885
15 - 16	4867	5248	5362	5510	6243	5342	4626	5314	5446	3586	4984
16 - 17	6332	6605	6867	6873	7214	5706	5201	6399	6778	4493	5453
17 - 18	7131	7574	7617	7562	7198	5683	5372	6877	7416	5045	5528
18 - 19	5573	6088	6198	6367	6413	4669	4797	5729	6128	4151	4732
19 - 20	3573	3959	4154	4133	5194	3701	4099	4116	4202	2697	3900
20 - 21	2194	2313	2566	2669	3382	2390	3205	2674	2624	1661	2798
21 - 22	1759	1867	2116	2067	2466	2183	2482	2134	2056	1311	2332
22 - 23	1405	1746	1762	1878	2271	2445	1746	1893	1812	1208	2096
23 - 24	875	1169	1213	1353	1963	2429	1021	1431	1314	840	1725

Tageswerte

00 - 24	81'891	85'532	88'086	88'545	93'539	77'396	62'964	82'558	87'515	58'021	70'176
06 - 22	75'514	78'807	81'207	81'230	85'239	68'107	54'531	74'944	80'397	53'343	61'316
22 - 06	6'377	6'725	6'879	7'315	8'300	9'289	8'433	7'614	7'118	4'678	8'860

MSP

07 - 08	7'334	7'485	7'529	7'206	7'151	3'263	1'088	5'865	7'341	4'897	2'175
---------	-------	-------	-------	-------	-------	-------	-------	-------	-------	-------	-------

ASP

07 - 08	7'131	7'574	7'617	7'562	7'198	5'683	5'372	6'877	7'416	5'045	5'528
---------	-------	-------	-------	-------	-------	-------	-------	-------	-------	-------	-------

Zählstelle **280**  
R1 = Zürich

Von 01.03.10  
Bis 28.03.10  
Anzahl Tage 28  
Anzahl Wochen 4  
Anzahl Werktage 20  
Anzahl Di-Do 12

Anzahl	4	4	4	4	4	4	4				
Wochentag	Mo	Di	Mi	Do	Fr	Sa	So	Mo - So	Mo - Fr	Di - Do	Sa - So
00 - 01	178	197	246	267	293	623	919	389	236	154	771
01 - 02	100	119	137	136	155	350	527	218	129	85	439
02 - 03	77	80	92	88	106	244	304	141	89	56	274
03 - 04	142	149	143	151	149	210	268	173	147	100	239
04 - 05	338	325	320	346	330	242	291	313	332	224	266
05 - 06	1390	1290	1293	1310	1252	423	237	1028	1307	867	330
06 - 07	3289	3197	3199	3099	2985	733	289	2399	3154	2099	511
07 - 08	3692	3742	3671	3679	3526	1358	449	2874	3662	2474	903
08 - 09	2768	2771	2725	2652	2621	1825	780	2306	2707	1808	1302
09 - 10	2006	2021	2169	2129	2177	2060	1184	1964	2100	1383	1622
10 - 11	1920	1943	2009	2096	2222	2136	1539	1980	2038	1346	1837
11 - 12	1966	2051	2206	2241	2282	2315	1789	2121	2149	1431	2052
12 - 13	1971	2063	2250	2205	2396	2604	1837	2189	2177	1423	2221
13 - 14	2235	2333	2488	2411	2678	2682	2003	2404	2429	1581	2343
14 - 15	2075	2401	2452	2520	2871	2749	2183	2464	2464	1640	2466
15 - 16	2393	2651	2726	2822	3148	2835	2495	2724	2748	1824	2665
16 - 17	3084	3296	3479	3498	3564	2991	2740	3236	3384	2265	2865
17 - 18	3459	3808	3812	3768	3594	3033	2822	3471	3688	2525	2928
18 - 19	2646	2934	3033	3118	3174	2509	2428	2834	2981	2017	2468
19 - 20	1738	1882	2074	2023	2489	1826	2178	2030	2041	1302	2002
20 - 21	1061	1130	1231	1368	1602	1294	1689	1339	1278	833	1492
21 - 22	859	949	1083	1020	1237	1188	1303	1091	1030	656	1245
22 - 23	698	858	862	898	1179	1359	826	954	899	585	1093
23 - 24	407	537	522	655	970	1321	442	693	618	397	882

Tageswerte

00 - 24	40'492	42'727	44'222	44'500	47'000	38'910	31'522	41'335	43'787	29'075	35'216
06 - 22	37'162	39'172	40'607	40'649	42'566	34'138	27'708	37'426	40'030	26'607	30'922
22 - 06	3'330	3'555	3'615	3'851	4'434	4'772	3'814	3'909	3'757	2'468	4'294

MSP

07 - 08	3'692	3'742	3'671	3'679	3'526	1'358	449	2'874	3'662	2'474	903
---------	-------	-------	-------	-------	-------	-------	-----	-------	-------	-------	-----

ASP

07 - 08	3'459	3'808	3'812	3'768	3'594	3'033	2'822	3'471	3'688	2'525	2'928
---------	-------	-------	-------	-------	-------	-------	-------	-------	-------	-------	-------

Zählstelle **280**  
R2 = Bern

Von 01.03.10  
Bis 28.03.10  
Anzahl Tage 28  
Anzahl Wochen 4  
Anzahl Werktage 20  
Anzahl Di-Do 12

Anzahl	4	4	4	4	4	4	4				
Wochentag	Mo	Di	Mi	Do	Fr	Sa	So	Mo - So	Mo - Fr	Di - Do	Sa - So
00 - 01	273	249	270	297	350	694	877	430	288	182	785
01 - 02	155	131	152	158	187	427	582	256	157	96	504
02 - 03	106	89	96	104	121	303	457	182	103	64	380
03 - 04	108	83	95	93	119	267	472	176	99	58	369
04 - 05	287	268	242	262	257	281	423	288	263	177	352
05 - 06	943	830	818	872	747	351	309	696	842	567	330
06 - 07	2964	2809	2811	2752	2631	957	478	2200	2793	1854	717
07 - 08	3642	3743	3858	3527	3625	1905	639	2991	3679	2423	1272
08 - 09	2820	2912	3056	2967	2701	1919	937	2473	2891	1959	1428
09 - 10	2181	2221	2211	2335	2157	2202	1300	2087	2221	1518	1751
10 - 11	1999	2144	2207	2132	2181	2332	1579	2082	2133	1425	1955
11 - 12	2001	2035	1992	2128	2214	2373	1739	2069	2074	1388	2056
12 - 13	2081	2152	2252	2283	2397	2716	1781	2237	2233	1478	2248
13 - 14	2203	2282	2285	2441	2635	2859	2113	2402	2369	1574	2486
14 - 15	2272	2333	2486	2452	2830	2708	2130	2459	2474	1595	2419
15 - 16	2474	2597	2636	2688	3095	2507	2131	2590	2698	1762	2319
16 - 17	3248	3309	3388	3375	3650	2715	2461	3163	3394	2228	2588
17 - 18	3672	3766	3805	3794	3604	2650	2550	3406	3728	2520	2600
18 - 19	2927	3154	3165	3249	3239	2160	2369	2895	3147	2134	2264
19 - 20	1835	2077	2080	2110	2705	1875	1921	2086	2161	1395	1898
20 - 21	1133	1183	1335	1301	1780	1096	1516	1335	1346	828	1306
21 - 22	900	918	1033	1047	1229	995	1179	1043	1026	655	1087
22 - 23	707	888	900	980	1092	1086	920	939	913	623	1003
23 - 24	468	632	691	698	993	1108	579	738	696	443	843

Tageswerte

00 - 24	41'399	42'805	43'864	44'045	46'539	38'486	31'442	41'223	43'728	28'946	34'960
06 - 22	38'352	39'635	40'600	40'581	42'673	33'969	26'823	37'518	40'367	26'736	30'394
22 - 06	3'047	3'170	3'264	3'464	3'866	4'517	4'619	3'705	3'361	2'210	4'566

MSP

07 - 08	3'642	3'743	3'858	3'527	3'625	1'905	639	2'991	3'679	2'423	1'272
---------	-------	-------	-------	-------	-------	-------	-----	-------	-------	-------	-------

ASP

07 - 08	3'672	3'766	3'805	3'794	3'604	2'650	2'550	3'406	3'728	2'520	2'600
---------	-------	-------	-------	-------	-------	-------	-------	-------	-------	-------	-------