



Departement Bau Verkehr und Umwelt
Abteilungen Tiefbau und Verkehr

Gemeinde Oftringen

Stadt Zofingen

Monitoring Wiggertalstrasse

DATENSAMMLUNG

Aarau, 31.03.2011



BALLMER + PARTNER AG

dipl. Ingenieure ETH/SIA/SVI
Distelbergstrasse 22, 5000 Aarau
Tel 062 825 26 30
Fax 062 825 26 39
www.ballmer-partner.ch

Inhaltsverzeichnis

1. Chronik Ereignisse
2. Zusammenfassung Zählresultate
3. Datenblätter Erhebung 2009
4. Datenblätter Erhebung 2010

1. Chronik Ereignisse

Chronik Ereignisse in der Region Oftringen - Zofingen

Erhebung 2009

Zählung vom 11.09. bis 24.09.2009

Ganze Zeit	keine Strassensperrungen Strassenbaustelle mit LSA Regelung an der Brühlstrasse (Bereich Firma Aeschlimann)
------------	--

Erhebung 2010

Zählung vom 17.10. bis 30.10.2010

Ganze Zeit	Baustelle mit LSA Regelung an der Sägetstrasse in Strengelbach zwischen Zofingerstrasse und Unterer Hauptstrasse	
20.10.2010	ca. 02 - 03 Uhr	Stark-Regen (<i>keine Fehlmessungen bei SDR</i>)
	ca. 07 - 08 Uhr	Stark-Regen (<i>keine Fehlmessungen bei SDR</i>)
27.10.2010	14:14 Uhr	Unfall auf Autobahn A2: Beginn Stau Richtung Basel
	14:20 Uhr	Sperrung A2 zwischen Dagmersellen und Reiden
	16:25 Uhr	Freie Fahrt A2, stockender Verkehr zwischen Dagmersellen und Reiden Richtung Basel
	16:41 Uhr	Stockender Verkehr zwischen Sursee und Reiden, Richtung Basel
	18:39 Uhr	Stauende Richtung Basel
	15:14 - 16:50	Stockender Verkehr zwischen Reiden und Dagmersellen, Richtung Luzern (Gafferstau)
		> <i>Unfall A2: geringe Verkehrsumlagerungen, keine Korrekturen bei SDR-Auswertungen</i>
30.10.-2.11.2010	Nacht	Oftringen K104 Äussere Luzernstrasse Sanierung Bahnübergang: Nacharbeiten mit Umfahrung

2. Zusammenfassung Zählresultate

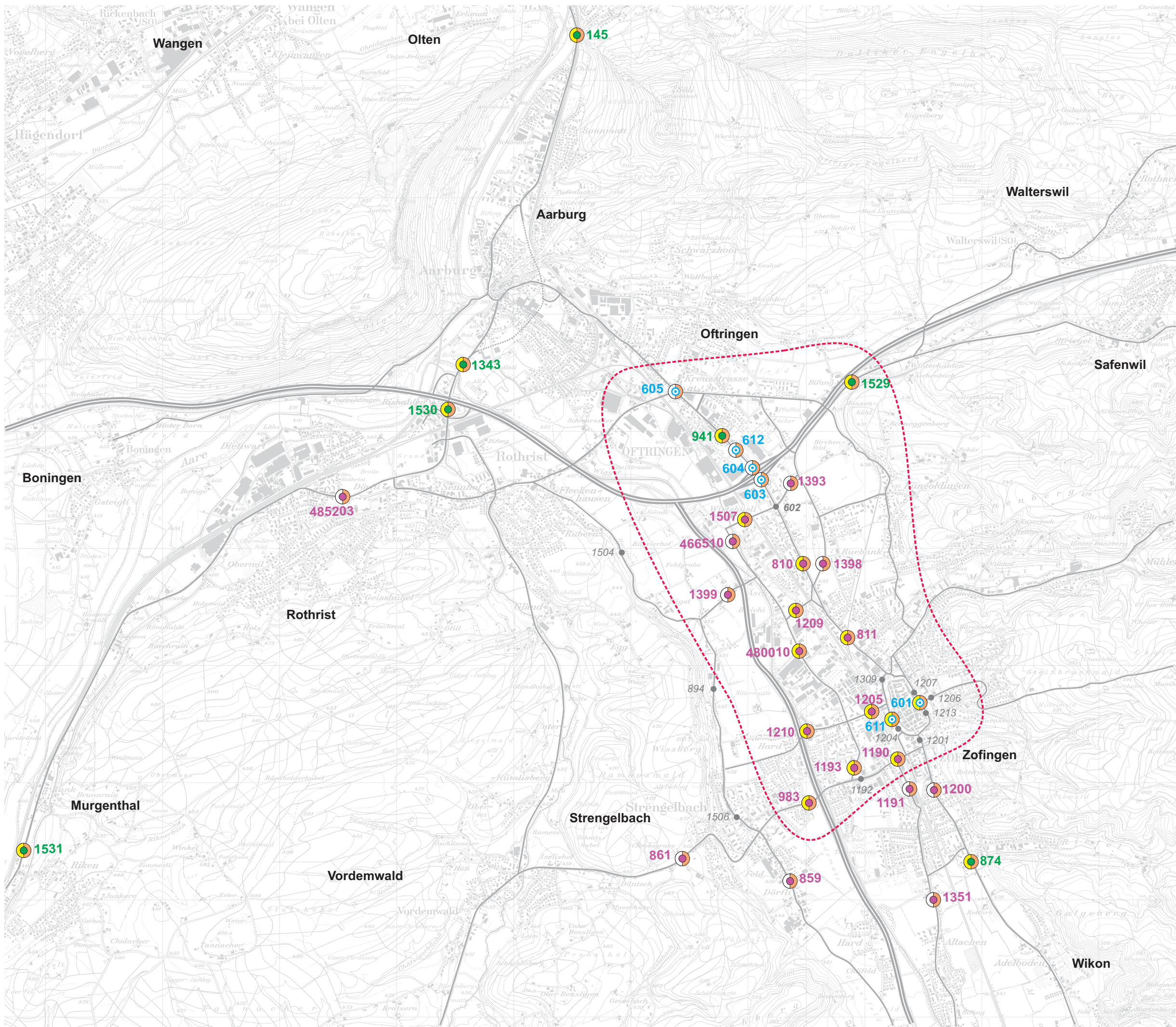
Blatt 0	Übersichtsplan Zählstellen
Blatt 1 / Seiten 1-4	Pläne Zählreihen für DTV, DWV, MSP und ASP
Blatt 2 / Seiten 1-8	Tabelle Zählungen 2009 und 2010 für DTV, DWV, MSP, ASP
Blatt 3 / Seiten 1-4	Pläne Zählung 2009 im Querschnitt für DTV, DWV, MSP, ASP
Blatt 3 / Seiten 5-8	Pläne Zählung 2009 unterschieden nach Richtungen für DTV, DWV, MSP und ASP
Blatt 4 / Seiten 1-4	Pläne Zählung 2010 im Querschnitt für DTV, DWV, MSP, ASP
Blatt 4 / Seiten 5-8	Pläne Zählung 2010 unterschieden nach Richtungen für DTV, DWV, MSP und ASP
Blatt 5 / Seiten 1-4	Pläne Differenzen 2009 - 2010 im Querschnitt für DTV, DWV, MSP und ASP
Blatt 5 / Seiten 5-8	Pläne Differenzen 2009 - 2010 unterschieden nach Richtungen für DTV, DWV, MSP und ASP

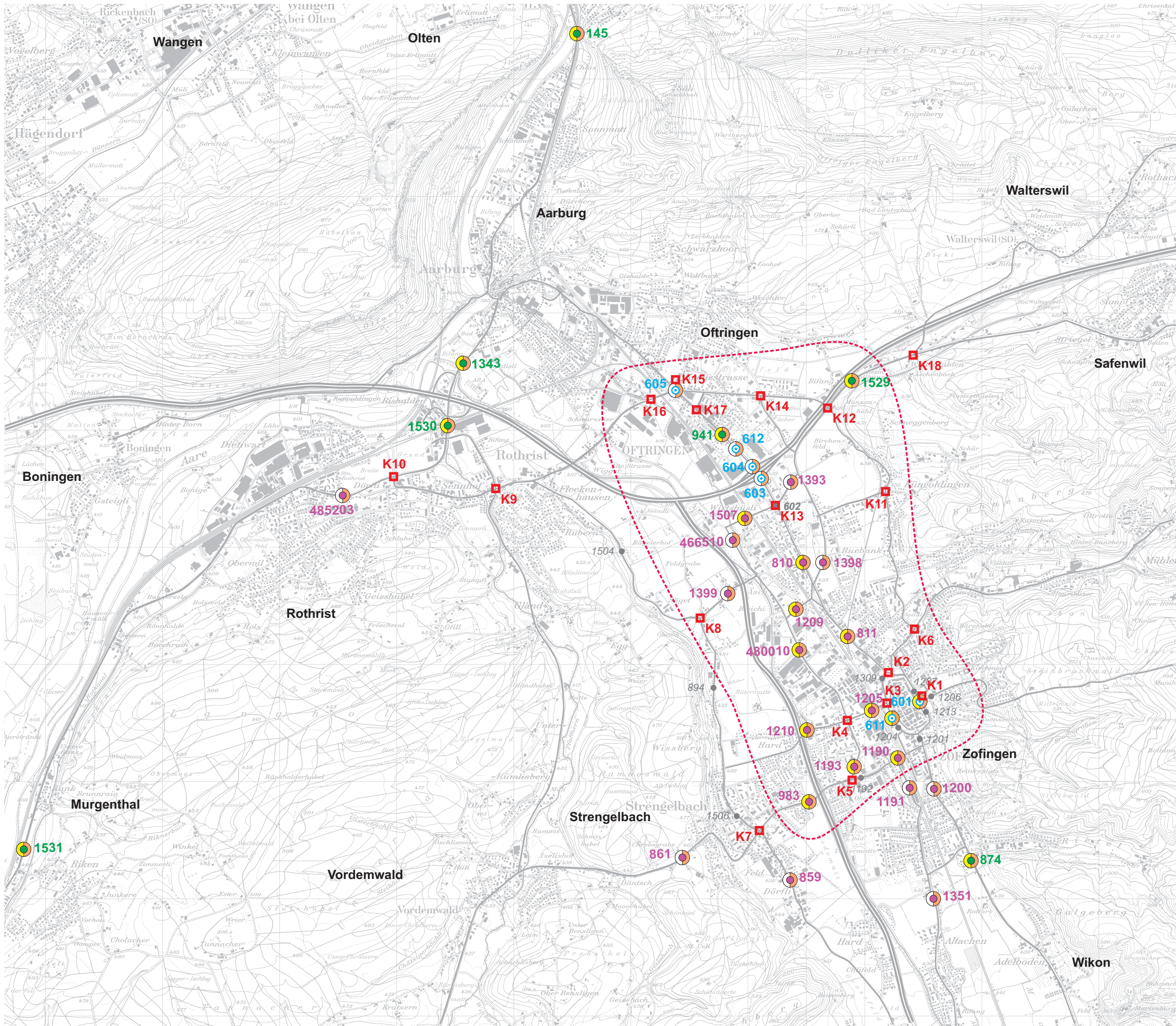
**Monitoring Wiggertalstrasse
Oftringen / Zofingen
Verkehrsmanagement Wiggertal**

Zählstellen

- 119 Zählstelle fest / Zählstellennummer
- 133 Zählung ab LSA / Zählstellennummer
- 656 Seitenradar SDR / Zählstellennummer
- 1201 Keine Erhebung
- Vorerhebung 2009
- Nacherhebung 2010

Erhebungsperimeter
Zählstellen ausserhalb Perimeter:
Erhebungen im Rahmen Verkehrsmanagement Wiggertal





Departement Bau, Verkehr und Umwelt

**Monitoring Wiggertalstrasse
Oftringen / Zofingen
Verkehrsmanagement Wiggertal**

Zählstellen

- 119 Zählstelle fest / Zählstellenummer
- 133 Zählung ab LSA / Zählstellenummer
- 656 Seitenradar SDR / Zählstellenummer
- 1201 Keine Erhebung
- Vorerhebung 2009
- Nacherhebung 2010
- Knotenzählung 2010
- Erhebungsperimeter
Zählstellen ausserhalb Perimeter:
Erhebungen im Rahmen Verkehrs-
management Wiggertal

Monitoring Wiggertalstrasse Oftringen / Zofingen

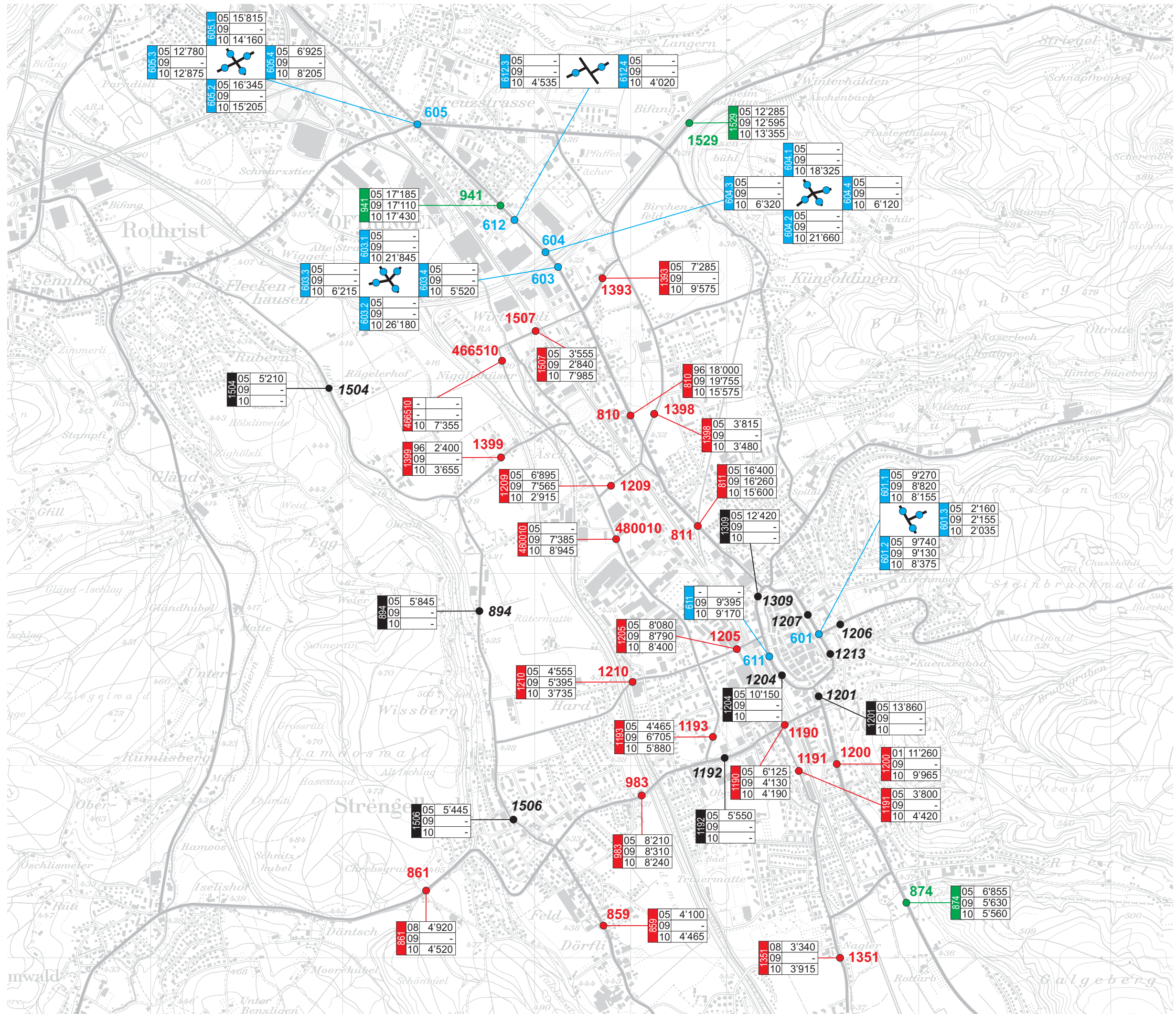
DTV
(Ø Montag - Sonntag)

- **119** Zählung ab LSA
Nummer LSA
- **119** Zählung ab fester Zählstelle
Zählstellenummer
- **119** Querschnittszählung
Zählstellenummer
- **806** andere Zählstelle nicht erhoben

03	1'530	2009 vor Eröffnung Wiggertalstrasse 2010 nach Eröffnung Wiggertalstrasse
09	1'885	
10	1'990	

Motorfahrzeuge pro Tag
Jahr
Zählstellenummer

- Kantonsstrasse
- Gemeindestrasse



Monitoring Wiggertalstrasse Oftringen / Zofingen

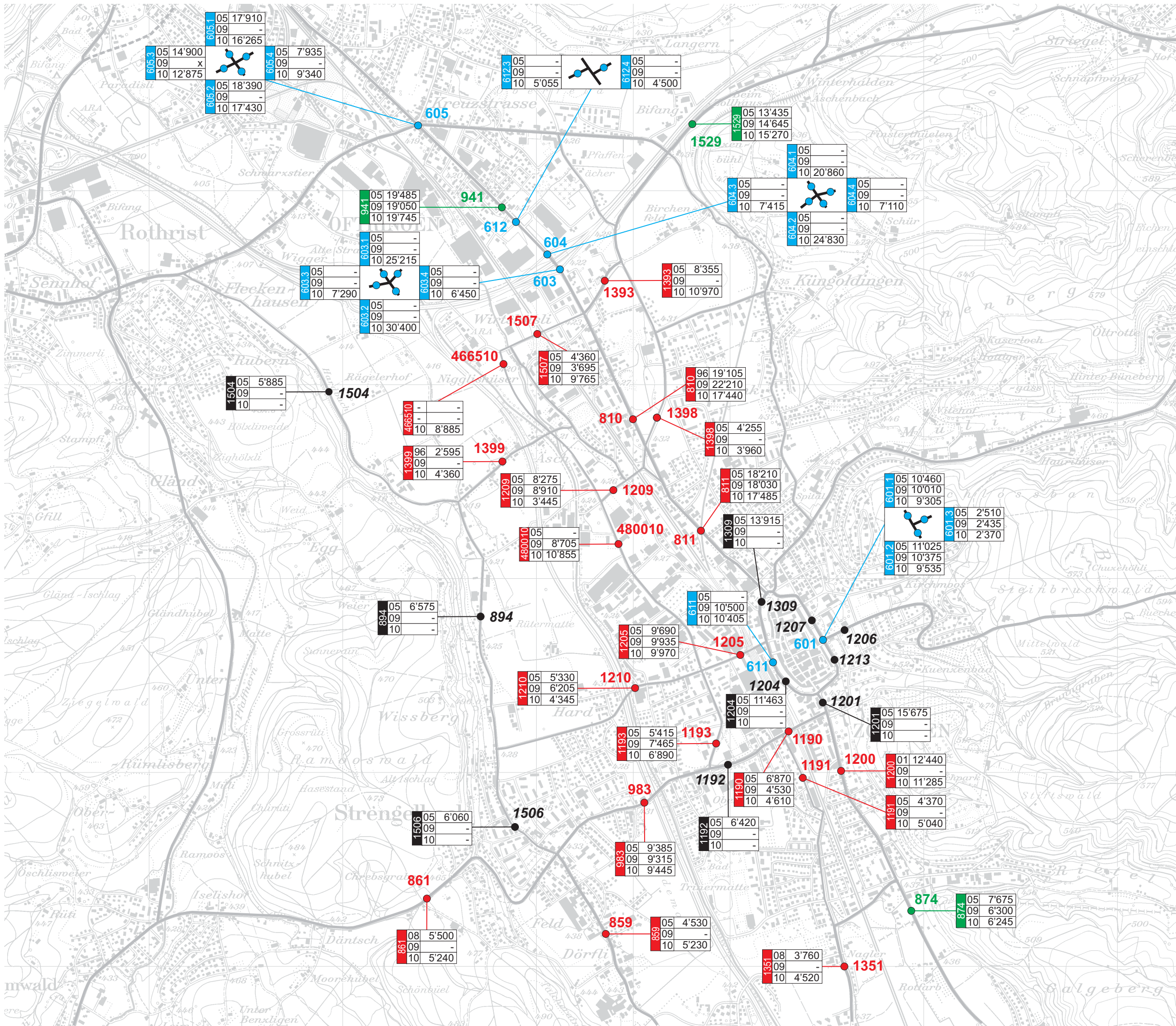
DWV
(Ø Montag - Freitag)

- 119 Zählung ab LSA
Nummer LSA
- 119 Zählung ab fester Zählstelle
Zählstellenummer
- 119 Querschnittszählung
Zählstellenummer
- 806 andere Zählstelle nicht erhoben

03	1'530	2009 vor Eröffnung Wiggertalstrasse 2010 nach Eröffnung Wiggertalstrasse
09	1'885	
10	1'990	

Motorfahrzeuge pro Tag
Jahr
Zählstellenummer

- Kantonsstrasse
- Gemeindestrasse

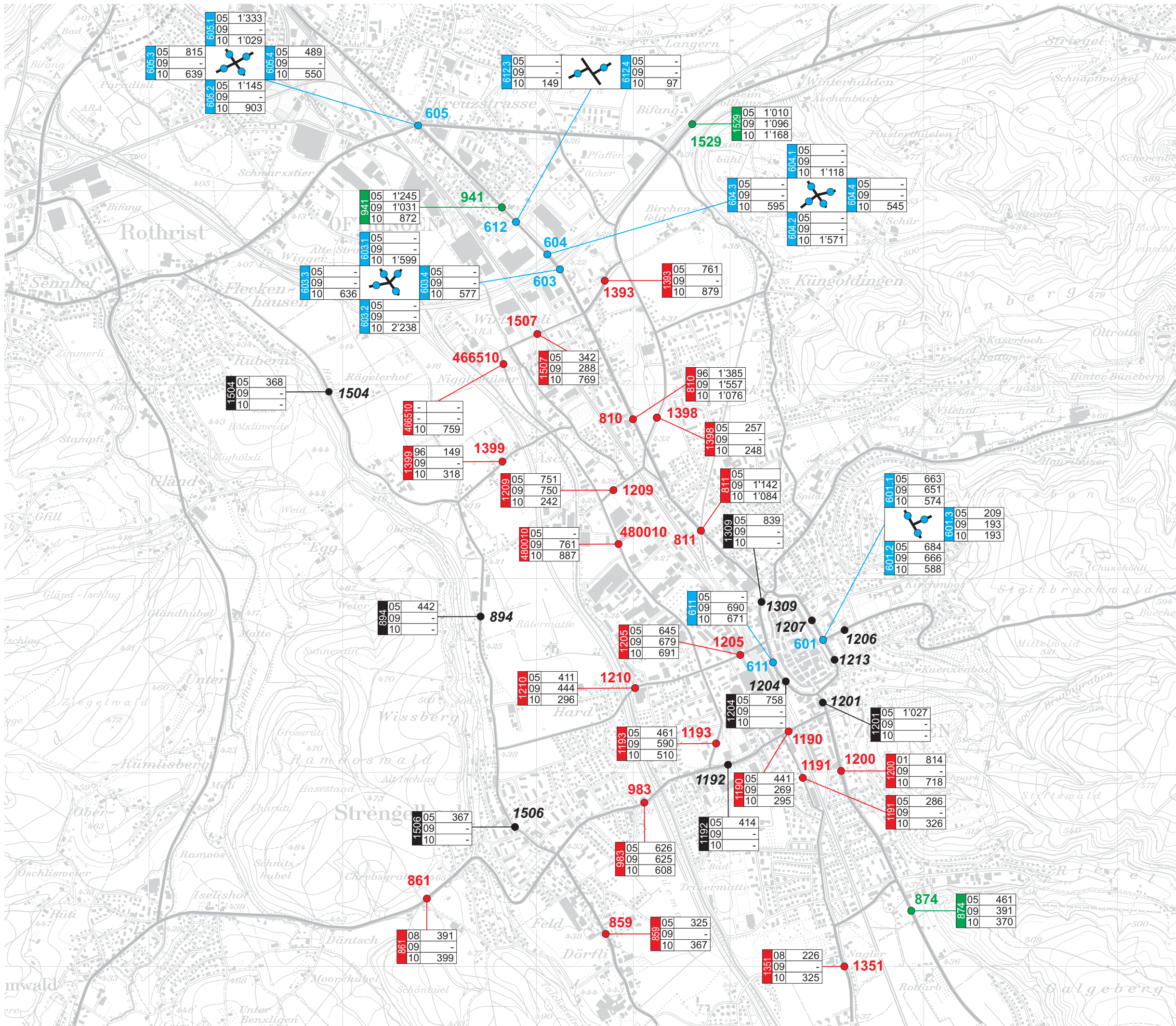


Monitoring Wiggertalstrasse Oftringen / Zofingen

MSP
(Ø Montag - Freitag)

- **119** Zählung ab LSA
Nummer LSA
 - **119** Zählung ab fester Zählstelle
Zählstellenummer
 - **119** Querschnittszählung
Zählstellenummer
 - **806** andere Zählstelle nicht erhoben
-
- | | |
|----|-------|
| 03 | 1'530 |
| 09 | 1'885 |
| 10 | 1'990 |
- 2009 vor Eröffnung Wiggertalstrasse
2010 nach Eröffnung Wiggertalstrasse
-
- Motorfahrzeuge pro Tag
Jahr
Zählstellenummer

- Kantonsstrasse
- Gemeindestrasse



Monitoring Wiggertalstrasse Oftringen / Zofingen

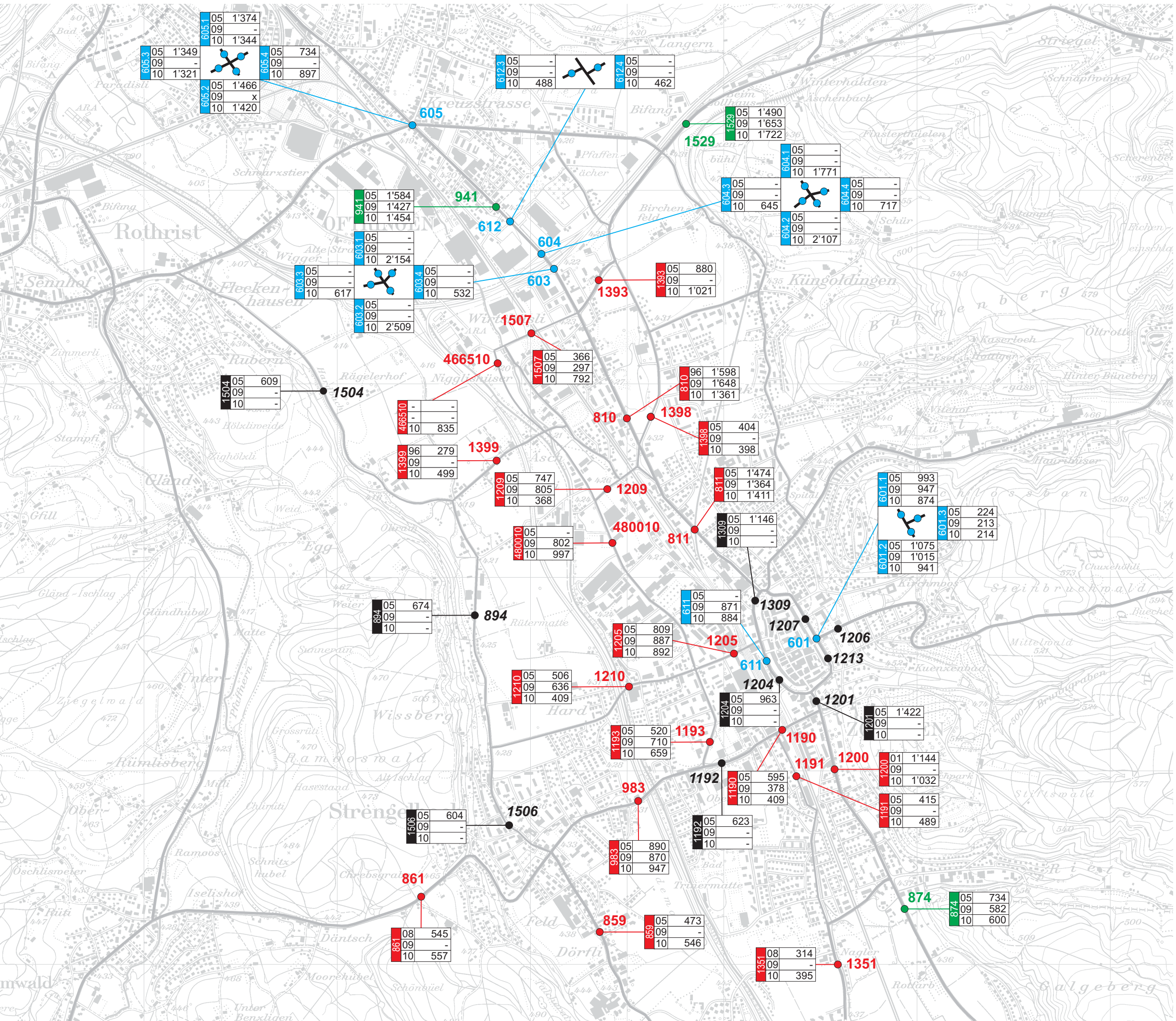
ASP
(Ø Montag - Freitag)

- 119 Zählung ab LSA
Nummer LSA
- 119 Zählung ab fester Zählstelle
Zählstellenummer
- 119 Querschnittszählung
Zählstellenummer
- 806 andere Zählstelle nicht erhoben

03	1'530	2009 vor Eröffnung Wiggertalstrasse 2010 nach Eröffnung Wiggertalstrasse
09	1'885	
10	1'990	

Motorfahrzeuge pro Tag
Jahr
Zählstellenummer

- Kantonsstrasse
- Gemeindestrasse



Auswertung Zählungen LSA

Gemeinde	LSA	ZST	Namen	R1 nach	R2 nach	2009			2010			Differenzen 2009 - 2010 (+ Zunahme, - Abnahme)						Bem.
						R1	R2	Total	R1	R2	Total	Absolut Fz/Tag			Prozentual %			
												R1	R2	Total	R1	R2	Total	
Oftringen	603	603.1	Anschluss A1 Süd	LSA Anschluss A1 Süd	Oftringen Kreuzplatz				9'813	12'032	21'845							
		603.2		LSA Anschluss A1 Süd	Zofingen				13'853	12'329	26'182							
		603.3		LSA Anschluss A1 Süd				6'214		6'214								
		603.4			A1 Zürich					5'520	5'520							
	604	604.1	Anschluss A1 Nord	LSA Anschluss A1 Nord	Oftringen Kreuzplatz				9'423	8'900	18'323							
		604.2		LSA Anschluss A1 Nord	Zofingen				10'669	10'989	21'658							
		604.3			A1 Bern					6'322	6'322							
		604.4		LSA Anschluss A1 Nord					6'119	6'119								
	605	605.1	Kreuzplatz	LSA Kreuzplatz	Aarburg				7'029	7'129	14'158							
		605.2		LSA Kreuzplatz	Zofingen				8'203	7'000	15'203							
		605.3		LSA Kreuzplatz	Rothrist				6'314	6'559	12'873							
		605.4		LSA Kreuzplatz	Safenwil				3'858	4'348	8'206							
612	612.3	Spitalweid	LSA Spitalweid	Einkaufszentren West				2'770	1'764	4'534								
	612.4		LSA Spitalweid	Einkaufszentren Ost				1'575	2'446	4'021								
Zofingen	601	601.1	Schützentörli	LSA Schützentörli	Unterer Stadteingang	3'007	5'812	8'819	2'825	5'329	8'154	- 182	- 483	- 665	- 6.1%	- 8.3%	- 7.5%	
				LSA Schützentörli	Oberer Stadteingang	5'508	3'620	9'128	4'955	3'421	8'376	- 553	- 199	- 752	- 10.0%	- 5.5%	- 8.2%	
				LSA Schützentörli	Bottenwil	1'143	1'010	2'153	1'077	957	2'034	- 66	- 53	- 119	- 5.8%	- 5.2%	- 5.5%	
	611	611	Busterminal	LSA Busterminal	Unterer Stadteingang	6'020	3'377	9'397	5'769	3'399	9'168	- 251	22	- 229	- 4.2%	0.7%	- 2.4%	

Datenerhebung 2009 Do 11.9. - Mi 24.9. bzw. Do 18.9. - Mi. 24.9.
 2010 So 17.10. - Sa 30.10.

Bemerkungen 1) Erhebungen im Rahmen Verkehrsmanagement Wiggertal

Auswertung Querschnittszählungen

Gemeinde	ZST	KS	Namen	R1 nach	R2 nach	2009			2010			Differenzen 2009 - 2010 (+ Zunahme, - Abnahme)						Bem.		
						R1	R2	Total	R1	R2	Total	Absolut Fz/Tag			Prozentual %					
												R1	R2	Total	R1	R2	Total			
Brittnau	1351	K307	Zofingerstrasse	Zofingen	Brittnau				2'024	1'891	3'915								1)	
Oftringen	810	K104	Äussere Luzernerstr.	Oftringen	Zofingen	8'465	11'292	19'757	7'238	8'337	15'575	- 1'227	- 2'955	- 4'182	- 14.5%	- 26.2%	- 21.2%			
	811	K104	Äussere Luzernerstr.	Oftringen	Zofingen	8'509	7'752	16'261	7'981	7'617	15'598	- 528	- 135	- 663	- 6.2%	- 1.7%	- 4.1%			
	941	K104	Luzernerstrasse	Oftringen	Zofingen	9'661	8'350	18'011	9'148	8'284	17'432	- 513	- 66	- 579	- 5.3%	- 0.8%	- 3.2%			
	1393	K234	Kornweg	Safenwil	Zofingen				4'029	5'544	9'573									
	1398		Zofingerstrasse	Zofingen	Safenwil				1'129	2'350	3'479									
	1529	K235	Striegelstrasse	Safenwil	Oftringen				6'334	6'259	12'593	6'628	6'726	13'354	294	467	761	4.6%	7.5%	6.0%
	1507		Nigglishäuserstrasse	Äussere Luzernerstr.	Wiggertalstrasse				2'067	772	2'839	4'119	3'864	7'983	2'052	3'092	5'144	99.3%	400.5%	181.2%
466510		Wiggertalstrasse	Oftringen	Zofingen				3'644	3'709	7'353	3'644	3'709	7'353							
Rothrist	1399		Äschwuhstrasse	Oftringen	Rothrist				1'823	1'832	3'655	1'823	1'832	3'655						
	485203	K101	Bernstrasse	Murgenthal	Aarburg				7'610	8'064	15'674								1)	
Strengelbach	859	K306	Brittnauerstrasse	Strengelbach	Brittnau				2'162	2'304	4'466								1)	
	861	K233	Langenthalerstrasse	Vordemwald	Strengelbach				2'259	2'260	4'519								1)	
	983	K233	Zofingerstrasse	Zofingen	Strengelbach	4'280	4'029	8'309	4'154	4'085	8'239	- 126	56	- 70	- 2.9%	1.4%	- 0.8%			
Zofingen	874	K104	Luzernerstrasse	Zofingen	Reiden	3'014	2'911	5'925	2'860	2'700	5'560	- 154	- 211	- 365	- 5.1%	- 7.2%	- 6.2%			
	1190	K233	Strengelbacherstr.	Strengelbach	Zentrum	2'087	2'043	4'130	2'045	2'146	4'191	- 42	103	61	- 2.0%	5.0%	1.5%			
	1191		Frikartstrasse	Brittnau	Zofingen				2'182	2'240	4'422								1)	
	1193		Mühlemattstrasse	Strengelbacherstrasse	Mühlegasse	3'699	3'108	6'807	3'179	2'701	5'880	- 520	- 407	- 927	- 14.1%	- 13.1%	- 13.6%			
	1200	K104	Luzernerstrasse	Reiden	Zofingen				4'908	5'055	9'963								1)	
	1205		Henzmannstrasse	Strengelbach	Zentrum	4'222	4'569	8'791	4'178	4'224	8'402	- 44	- 345	- 389	- 1.0%	- 7.6%	- 4.4%			
	1209		Bleicheweg	Untere Brühlstrasse	Äussere Luzernerstr.	4'154	3'411	7'565	1'611	1'305	2'916	- 2'543	- 2'106	- 4'649	- 61.2%	- 61.7%	- 61.5%			
	1210		Henzmannstrasse	Zentrum	Strengelbach	2'695	2'701	5'396	1'827	1'908	3'735	- 868	- 793	- 1'661	- 32.2%	- 29.4%	- 30.8%			
480010		Untere Brühlstrasse	Henzmannstrasse	Oftringen	3'803	3'582	7'385	4'736	4'207	8'943	933	625	1'558	24.5%	17.4%	21.1%				

Datenerhebung 2009 Do 11.9. - Mi 24.9. bzw. Do 18.9. - Mi. 24.9.
2010 So 17.10. - Sa 30.10.

Bemerkungen 1) Erhebungen im Rahmen Verkehrsmanagement Wiggertal

Auswertung Zählungen LSA

Gemeinde	LSA	ZST	Namen	R1 nach	R2 nach	2009			2010			Differenzen 2009 - 2010 (+ Zunahme, - Abnahme)						Bem.
						R1	R2	Total	R1	R2	Total	Absolut Fz/Tag			Prozentual %			
												R1	R2	Total	R1	R2	Total	
Oftringen	603	603.1	Anschluss A1 Süd	LSA Anschluss A1 Süd	Oftringen Kreuzplatz				11'419	13'798	25'217							
		603.2		LSA Anschluss A1 Süd	Zofingen				15'968	14'429	30'397							
		603.3		LSA Anschluss A1 Süd					7'289		7'289							
		603.4		A1 Zürich					6'448	6'448								
	604	604.1	Anschluss A1 Nord	LSA Anschluss A1 Nord	Oftringen Kreuzplatz				10'752	10'109	20'861							
		604.2		LSA Anschluss A1 Nord	Zofingen				12'244	12'584	24'828							
		604.3			A1 Bern					7'414	7'414							
		604.4		LSA Anschluss A1 Nord				7'111		7'111								
	605	605.1	Kreuzplatz	LSA Kreuzplatz	Aarburg				8'086	8'177	16'263							
		605.2		LSA Kreuzplatz	Zofingen				9'412	8'019	17'431							
		605.3		LSA Kreuzplatz	Rothrist				7'402	7'604	15'006							
		605.4		LSA Kreuzplatz	Safenwil				4'340	5'001	9'341							
612	612.3	Spitalweid	LSA Spitalweid	Einkaufszentren West				3'114	1'939	5'053								
	612.4		LSA Spitalweid	Einkaufszentren Ost				1'756	2'744	4'500								
Zofingen	601	601.1	Schützentörli	LSA Schützentörli	Unterer Stadteingang	3'421	6'588	10'009	3'252	6'055	9'307	- 169	- 533	- 702	- 4.9%	- 8.1%	- 7.0%	
				LSA Schützentörli	Oberer Stadteingang	6'239	4'138	10'377	5'599	3'934	9'533	- 640	- 204	- 844	- 10.3%	- 4.9%	- 8.1%	
				LSA Schützentörli	Bottenwil	1'299	1'138	2'437	1'267	1'104	2'371	- 32	- 34	- 66	- 2.5%	- 3.0%	- 2.7%	
	611	611	Busterminal	LSA Busterminal	Unterer Stadteingang	6'675	3'826	10'501	6'498	3'906	10'404	- 177	80	- 97	- 2.7%	2.1%	- 0.9%	

Datenerhebung 2009 Do 11.9. - Mi 24.9. bzw. Do 18.9. - Mi. 24.9.
2010 So 17.10. - Sa 30.10.

Bemerkungen 1) Erhebungen im Rahmen Verkehrsmanagement Wiggertal

Auswertung Querschnittszählungen

Gemeinde	ZST	KS	Namen	R1 nach	R2 nach	2009			2010			Differenzen 2009 - 2010 (+ Zunahme, - Abnahme)						Bem.		
						R1	R2	Total	R1	R2	Total	Absolut Fz/Tag			Prozentual %					
												R1	R2	Total	R1	R2	Total			
Brittnau	1351	K307	Zofingerstrasse	Zofingen	Brittnau				2'347	2'172	4'519								1)	
Oftringen	810	K104	Äussere Luzernerstr.	Oftringen	Zofingen	9'413	12'795	22'208	8'110	9'332	17'442	- 1'303	- 3'463	- 4'766	- 13.8%	- 27.1%	- 21.5%			
	811	K104	Äussere Luzernerstr.	Oftringen	Zofingen	9'459	8'573	18'032	8'962	8'523	17'485	- 497	- 50	- 547	- 5.3%	- 0.6%	- 3.0%			
	941	K104	Luzernerstrasse	Oftringen	Zofingen	10'274	8'778	19'052	10'340	9'403	19'743	66	625	691	0.6%	7.1%	3.6%			
	1393	K234	Kornweg	Safenwil	Zofingen				4'582	6'389	10'971									
	1398		Zofingerstrasse	Zofingen	Safenwil				1'253	2'706	3'959									
	1529	K235	Striegelstrasse	Safenwil	Oftringen				7'371	7'275	14'646	7'643	7'625	15'268	272	350	622	3.7%	4.8%	4.2%
	1507		Nigglishäuserstrasse	Äussere Luzernerstr.	Wiggertalstrasse				2'637	1'060	3'697	4'997	4'768	9'765	2'360	3'708	6'068	89.5%	349.8%	164.1%
466510		Wiggertalstrasse	Oftringen	Zofingen				4'356	4'528	8'884	4'356	4'528	8'884							
Rothrist	1399		Äschwührstrasse	Oftringen	Rothrist				2'151	2'211	4'362	2'151	2'211	4'362						
	485203	K101	Bernstrasse	Murgenthal	Aarburg				8'583	9'217	17'800									
Strengelbach	859	K306	Brittnauerstrasse	Strengelbach	Brittnau				2'525	2'704	5'229									
	861	K233	Langenthalerstrasse	Vordemwald	Strengelbach				2'617	2'621	5'238									
	983	K233	Zofingerstrasse	Zofingen	Strengelbach	4'775	4'539	9'314	4'762	4'685	9'447	- 13	146	133	- 0.3%	3.2%	1.4%			
Zofingen	874	K104	Luzernerstrasse	Zofingen	Reiden	3'202	3'096	6'298	3'208	3'038	6'246	6	- 58	- 52	0.2%	- 1.9%	- 0.8%			
	1190	K233	Strengelbacherstr.	Strengelbach	Zentrum	2'226	2'305	4'531	2'198	2'414	4'612	- 28	109	81	- 1.3%	4.7%	1.8%			
	1191		Frikartstrasse	Brittnau	Zofingen				2'497	2'545	5'042									
	1193		Mühlemattstrasse	Strengelbacherstrasse	Mühlegasse	4'028	3'437	7'465	3'730	3'158	6'888	- 298	- 279	- 577	- 7.4%	- 8.1%	- 7.7%			
	1200	K104	Luzernerstrasse	Reiden	Zofingen				5'547	5'740	11'287									
	1205		Henzmannstrasse	Strengelbach	Zentrum	4'854	5'081	9'935	4'946	5'026	9'972	92	- 55	37	1.9%	- 1.1%	0.4%			
	1209		Bleicheweg	Untere Brühlstrasse	Äussere Luzernerstr.	4'895	4'015	8'910	1'879	1'567	3'446	- 3'016	- 2'448	- 5'464	- 61.6%	- 61.0%	- 61.3%			
	1210		Henzmannstrasse	Zentrum	Strengelbach	3'142	3'061	6'203	2'143	2'203	4'346	- 999	- 858	- 1'857	- 31.8%	- 28.0%	- 29.9%			
	480010		Untere Brühlstrasse	Henzmannstrasse	Oftringen	4'470	4'236	8'706	5'736	5'120	10'856	1'266	884	2'150	28.3%	20.9%	24.7%			

Datenerhebung 2009 Do 11.9. - Mi 24.9. bzw. Do 18.9. - Mi. 24.9.
 2010 So 17.10. - Sa 30.10.

Bemerkungen 1) Erhebungen im Rahmen Verkehrsmanagement Wiggertal

Auswertung Zählungen LSA

(Werktagsverkehr Mo-Fr, Daten nicht auf Jahresdurchschnitt korrigiert)

Gemeinde	LSA	ZST	Namen	R1 nach	R2 nach	2009			2010			Differenzen 2009 - 2010 (+ Zunahme, - Abnahme)						Bem.
						R1	R2	Total	R1	R2	Total	Absolut Fz/h			Prozentual %			
												R1	R2	Total	R1	R2	Total	
Oftringen	603	603.1	Anschluss A1 Süd	LSA Anschluss A1 Süd	Oftringen Kreuzplatz				704	895	1'599							
		603.2		LSA Anschluss A1 Süd	Zofingen				1'185	1'053	2'238							
		603.3		LSA Anschluss A1 Süd					636		636							
		603.4			A1 Zürich					577	577							
	604	604.1	Anschluss A1 Nord	LSA Anschluss A1 Nord	Oftringen Kreuzplatz				555	563	1'118							
		604.2		LSA Anschluss A1 Nord	Zofingen				815	756	1'571							
		604.3			A1 Bern					595	595							
		604.4			LSA Anschluss A1 Nord				545		545							
	605	605.1	Kreuzplatz	LSA Kreuzplatz	Aarburg				455	574	1'029							
		605.2		LSA Kreuzplatz	Zofingen				509	394	903							
		605.3		LSA Kreuzplatz	Rothrist				318	321	639							
		605.4		LSA Kreuzplatz	Safenwil				289	261	550							
612	612.3	Spitalweid	LSA Spitalweid	Einkaufszentren West				85	64	149								
	612.4		LSA Spitalweid	Einkaufszentren Ost				25	72	97								
Zofingen	601	601.1	Schützentörli	LSA Schützentörli	Unterer Stadteingang	174	477	651	154	420	574	- 20	- 57	- 77	- 11.5%	- 11.9%	- 11.8%	
				LSA Schützentörli	Oberer Stadteingang	448	218	666	382	206	588	- 66	- 12	- 78	- 14.7%	- 5.5%	- 11.7%	
				LSA Schützentörli	Bottenwil	115	78	193	129	64	193	14	- 14	0	12.2%	- 17.9%	0.0%	
	611	611	Busterminal	LSA Busterminal	Unterer Stadteingang	431	259	690	431	240	671	0	- 19	- 19	0.0%	- 7.3%	- 2.8%	

Datenerhebung 2009 Do 11.9. - Mi 24.9. bzw. Do 18.9. - Mi. 24.9.
2010 So 17.10. - Sa 30.10.

Bemerkungen 1) Erhebungen im Rahmen Verkehrsmanagement Wiggertal

Auswertung Querschnittszählungen (Werktagsverkehr Mo-Fr, Daten nicht auf Jahresdurchschnitt korrigiert)

Gemeinde	ZST	KS	Namen	R1 nach	R2 nach	2009			2010			Differenzen 2009 - 2010 (+ Zunahme, - Abnahme)						Bem.	
						R1	R2	Total	R1	R2	Total	Absolut Fz/h			Prozentual %				
												R1	R2	Total	R1	R2	Total		
Brittnau	1351	K307	Zofingerstrasse	Zofingen	Brittnau				214	111	325								1)
Oftringen	810	K104	Äussere Luzernerstr.	Oftringen	Zofingen	606	951	1'557	521	555	1'076	- 85	- 396	- 481	- 14.0%	- 41.6%	- 30.9%		
	811	K104	Äussere Luzernerstr.	Oftringen	Zofingen	625	517	1'142	583	501	1'084	- 42	- 16	- 58	- 6.7%	- 3.1%	- 5.1%		
	941	K104	Luzernerstrasse	Oftringen	Zofingen	541	490	1'031	578	527	1'105	37	37	74	6.8%	7.6%	7.2%		
	1393	K234	Kornweg	Safenwil	Zofingen				311	568	879								
	1398		Zofingerstrasse	Zofingen	Safenwil				84	164	248								
	1529	K235	Striegelstrasse	Safenwil	Oftringen				564	604	1'168	12	59	71	2.2%	10.8%	6.5%		
	1507		Nigglishäuserstrasse	Äussere Luzernerstr.	Wiggertalstrasse				338	431	769	155	326	481	84.7%	310.5%	167.0%		
466510		Wiggertalstrasse	Oftringen	Zofingen				334	425	759	334	425	759						
Rothrist	1399		Äschwührstrasse	Oftringen	Rothrist				201	117	318	201	117	318					
	485203	K101	Bernstrasse	Murgenthal	Aarburg				465	730	1'195								1)
Strengelbach	859	K306	Brittnauerstrasse	Strengelbach	Brittnau				225	142	367								1)
	861	K233	Langenthalerstrasse	Vordemwald	Strengelbach				162	237	399								1)
	983	K233	Zofingerstrasse	Zofingen	Strengelbach	417	208	625	412	196	608	- 5	- 12	- 17	- 1.2%	- 5.8%	- 2.7%		
Zofingen	874	K104	Luzernerstrasse	Zofingen	Reiden	245	147	392	218	152	370	- 27	5	- 22	- 11.0%	3.4%	- 5.6%		
	1190	K233	Strengelbacherstr.	Strengelbach	Zentrum	134	135	269	143	152	295	9	17	26	6.7%	12.6%	9.7%		
	1191		Frikartstrasse	Brittnau	Zofingen				100	226	326								1)
	1193		Mühlemattstrasse	Strengelbacherstrasse	Mühlegasse	258	332	590	221	289	510	- 37	- 43	- 80	- 14.3%	- 13.0%	- 13.6%		
	1200	K104	Luzernerstrasse	Reiden	Zofingen				238	480	718								1)
	1205		Henzmannstrasse	Strengelbach	Zentrum	367	312	679	350	341	691	- 17	29	12	- 4.6%	9.3%	1.8%		
	1209		Bleicheweg	Untere Brühlstrasse	Äussere Luzernerstr.	485	265	750	145	97	242	- 340	- 168	- 508	- 70.1%	- 63.4%	- 67.7%		
	1210		Henzmannstrasse	Zentrum	Strengelbach	303	141	444	202	94	296	- 101	- 47	- 148	- 33.3%	- 33.3%	- 33.3%		
	480010		Untere Brühlstrasse	Henzmannstrasse	Oftringen	431	330	761	545	342	887	114	12	126	26.5%	3.6%	16.6%		

Datenerhebung 2009 Do 11.9. - Mi 24.9. bzw. Do 18.9. - Mi. 24.9.
2010 So 17.10. - Sa 30.10.

Bemerkungen 1) Erhebungen im Rahmen Verkehrsmanagement Wiggertal

Auswertung Zählungen LSA

(Werktagsverkehr Mo-Fr, Daten nicht auf Jahresdurchschnitt korrigiert)

Gemeinde	LSA	ZST	Namen	R1 nach	R2 nach	2009			2010			Differenzen 2009 - 2010 (+ Zunahme, - Abnahme)						Bem.
						R1	R2	Total	R1	R2	Total	Absolut Fz/h			Prozentual %			
												R1	R2	Total	R1	R2	Total	
Oftringen	603	603.1	Anschluss A1 Süd	LSA Anschluss A1 Süd	Oftringen Kreuzplatz				1'007	1'147	2'154				0			
		603.2		LSA Anschluss A1 Süd	Zofingen				1'282	1'227	2'509				0			
		603.3		LSA Anschluss A1 Süd					617		617				0			
		603.4			A1 Zürich					532	532				0			
	604	604.1	Anschluss A1 Nord	LSA Anschluss A1 Nord	Oftringen Kreuzplatz				874	897	1'771				0			
		604.2		LSA Anschluss A1 Nord	Zofingen				1'029	1'078	2'107				0			
		604.3			A1 Bern					645	645				0			
		604.4		LSA Anschluss A1 Nord					717		717				0			
	605	605.1	Kreuzplatz	LSA Kreuzplatz	Aarburg				691	653	1'344				0			
		605.2		LSA Kreuzplatz	Zofingen				797	623	1'420				0			
		605.3		LSA Kreuzplatz	Rothrist				642	679	1'321				0			
		605.4		LSA Kreuzplatz	Safenwil				369	528	897				0			
612	612.3	Spitalweid	LSA Spitalweid	Einkaufszentren West				316	172	488				0				
	612.4		LSA Spitalweid	Einkaufszentren Ost				179	283	462				0				
Zofingen	601	601.1	Schützentörli	LSA Schützentörli	Unterer Stadteingang	358	589	947	333	541	874	- 25	- 48	- 73	- 7.0%	- 8.1%	- 7.7%	
				LSA Schützentörli	Oberer Stadteingang	581	434	1'015	534	407	941	- 47	- 27	- 74	- 8.1%	- 6.2%	- 7.3%	
				LSA Schützentörli	Bottenwil	101	112	213	94	120	214	- 7	8	1	- 6.9%	7.1%	0.5%	
	611	611	Busterminal	LSA Busterminal	Unterer Stadteingang	550	321	871	553	331	884	3	10	13	0.5%	3.1%	1.5%	

Datenerhebung 2009 Do 11.9. - Mi 24.9. bzw. Do 18.9. - Mi. 24.9.
2010 So 17.10. - Sa 30.10.

Bemerkungen 1) Erhebungen im Rahmen Verkehrsmanagement Wiggertal

Auswertung Querschnittszählungen (Werktagsverkehr Mo-Fr, Daten nicht auf Jahresdurchschnitt korrigiert)

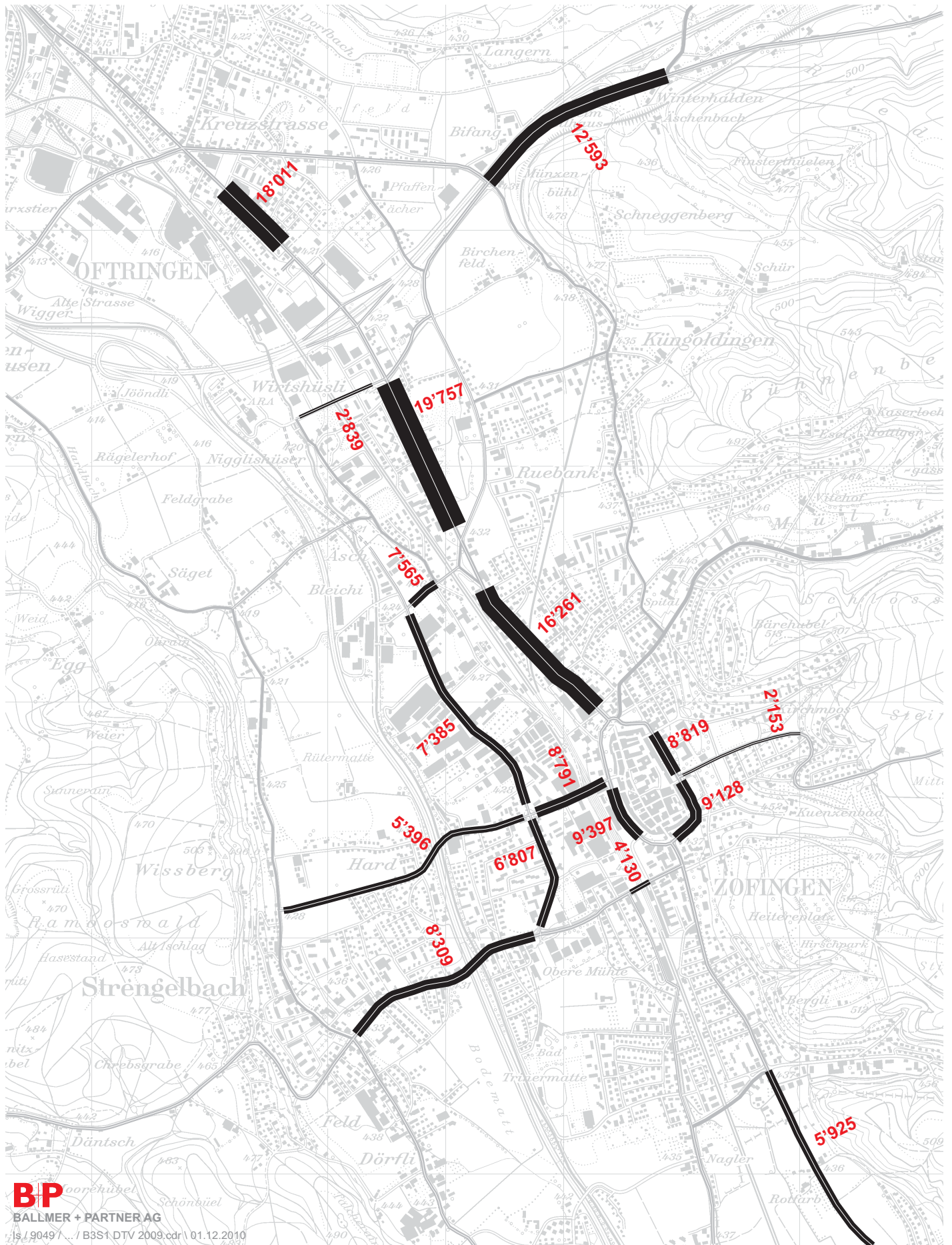
Gemeinde	ZST	KS	Namen	R1 nach	R2 nach	2009			2010			Differenzen 2009 - 2010 (+ Zunahme, - Abnahme)						Bem.				
						R1	R2	Total	R1	R2	Total	Absolut Fz/h			Prozentual %							
												R1	R2	Total	R1	R2	Total					
Brittnau	1351	K307	Zofingerstrasse	Zofingen	Brittnau				183	212	395									1)		
Oftringen	810	K104	Äussere Luzernerstr.	Oftringen	Zofingen	683	965	1'648	624	737	1'361	- 59	- 228	- 287	- 8.6%	- 23.6%	- 17.4%					
	811	K104	Äussere Luzernerstr.	Oftringen	Zofingen	706	658	1'364	698	713	1'411	- 8	55	47	- 1.1%	8.4%	3.4%					
	941	K104	Luzernerstrasse	Oftringen	Zofingen	913	514	1'427	894	721	1'615	- 19	207	188	- 2.1%	40.3%	13.2%					
	1393	K234	Kornweg	Safenwil	Zofingen				454	567	1'021			0								
	1398		Zofingerstrasse	Zofingen	Safenwil				106	292	398			0								
	1529	K235	Striegelstrasse	Safenwil	Oftringen				824	829	1'653	876	846	1'722	52	17	69	6.3%	2.1%	4.2%		
	1507		Nigglishäuserstrasse	Äussere Luzernerstr.	Wiggertalstrasse				253	44	297	423	369	792	170	325	495	67.2%	738.6%	166.7%		
466510		Wiggertalstrasse	Oftringen	Zofingen							372	463	835	372	463	835						
Rothrist	1399		Äschwührstrasse	Oftringen	Rothrist				215	284	499	215	284	499								
	485203	K101	Bernstrasse	Murgenthal	Aarburg				880	768	1'648			0							1)	
Strengelbach	859	K306	Brittnauerstrasse	Strengelbach	Brittnau				223	323	546			0							1)	
	861	K233	Langenthalerstrasse	Vordemwald	Strengelbach				309	248	557			0							1)	
	983	K233	Zofingerstrasse	Zofingen	Strengelbach	385	485	870	393	554	947	8	69	77	2.1%	14.2%	8.9%					
Zofingen	874	K104	Luzernerstrasse	Zofingen	Reiden	287	296	583	297	303	600	10	7	17	3.5%	2.4%	2.9%					
	1190	K233	Strengelbacherstr.	Strengelbach	Zentrum	191	187	378	203	206	409	12	19	31	6.3%	10.2%	8.2%					
	1191		Frikartstrasse	Brittnau	Zofingen				296	193	489			0							1)	
	1193		Mühlemattstrasse	Strengelbacherstrasse	Mühlegasse	449	261	710	425	234	659	- 24	- 27	- 51	- 5.3%	- 10.3%	- 7.2%					
	1200	K104	Luzernerstrasse	Reiden	Zofingen				558	474	1'032			0							1)	
	1205		Henzmannstrasse	Strengelbach	Zentrum	396	491	887	411	481	892	15	- 10	5	3.8%	- 2.0%	0.6%					
	1209		Bleicheweg	Untere Brühlstrasse	Äussere Luzernerstr.	399	406	805	157	211	368	- 242	- 195	- 437	- 60.7%	- 48.0%	- 54.3%					
	1210		Henzmannstrasse	Zentrum	Strengelbach	275	361	636	161	248	409	- 114	- 113	- 227	- 41.5%	- 31.3%	- 35.7%					
	480010		Untere Brühlstrasse	Henzmannstrasse	Oftringen	402	400	802	539	458	997	137	58	195	34.1%	14.5%	24.3%					

Datenerhebung 2009 Do 11.9. - Mi 24.9. bzw. Do 18.9. - Mi. 24.9.
2010 So 17.10. - Sa 30.10.

Bemerkungen 1) Erhebungen im Rahmen Verkehrsmanagement Wiggertal

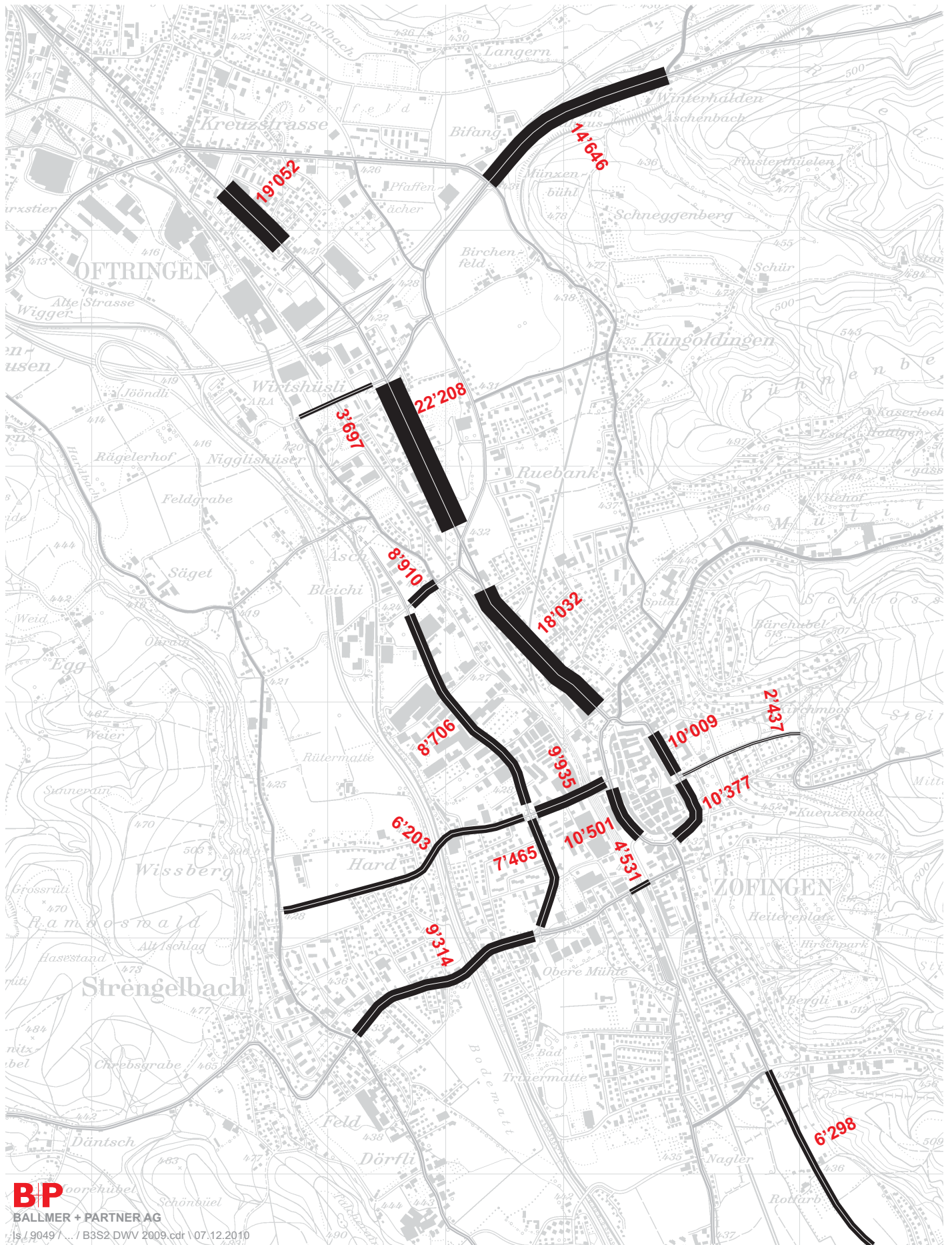
DTV 2009

1mm = 4'000 Fz



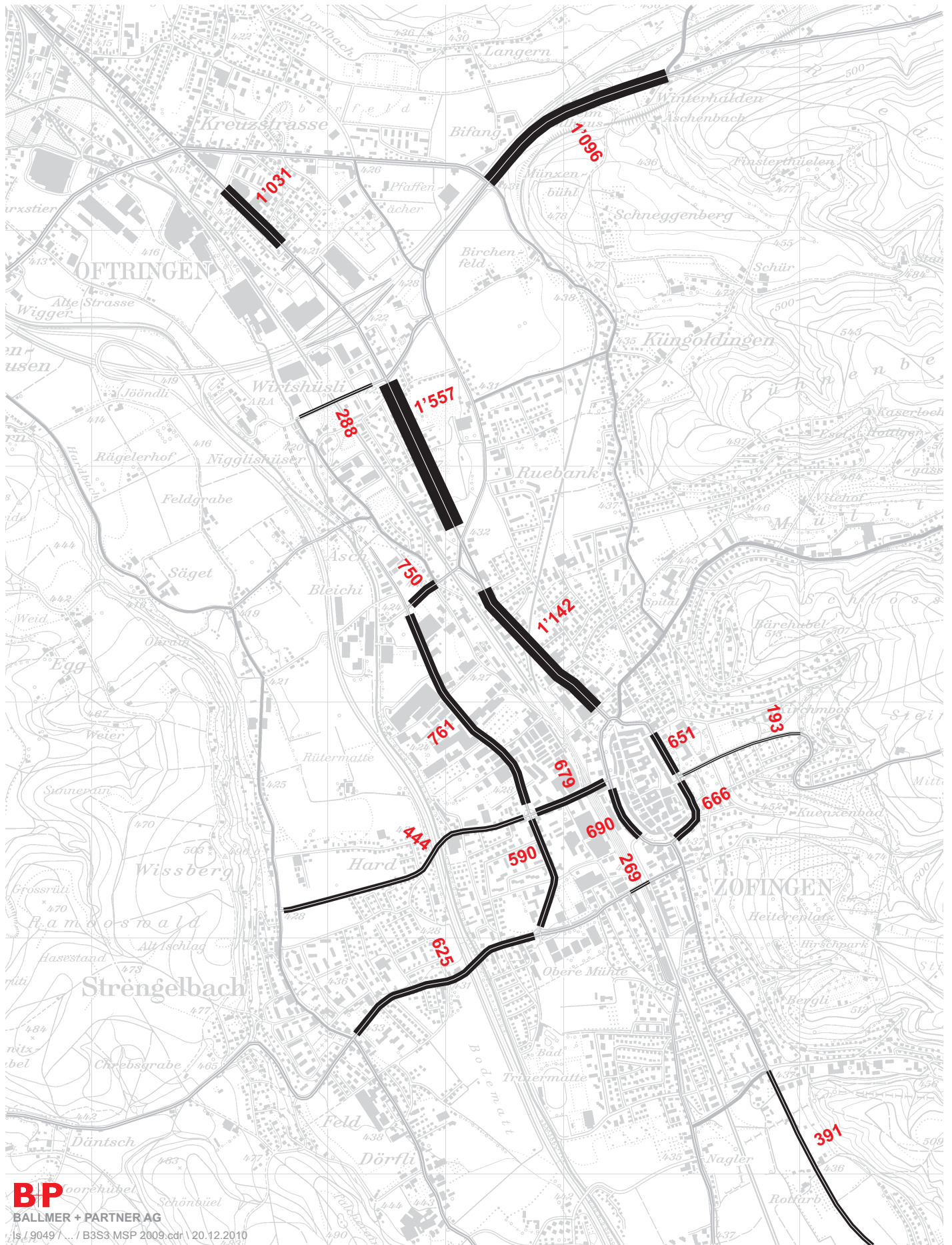
DWV 2009

1mm = 4'000 Fz



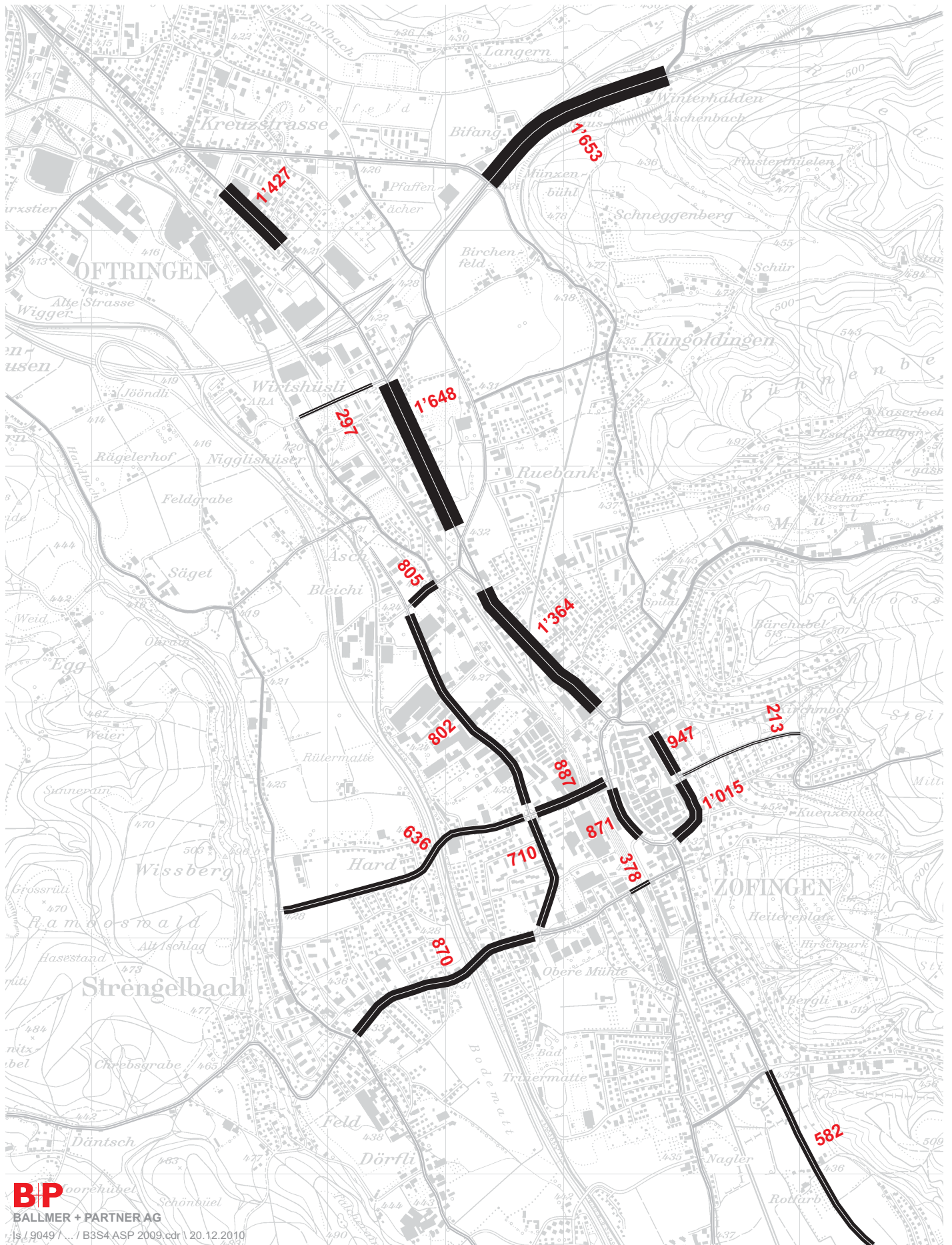
MSP 2009

1mm = 400 Fz



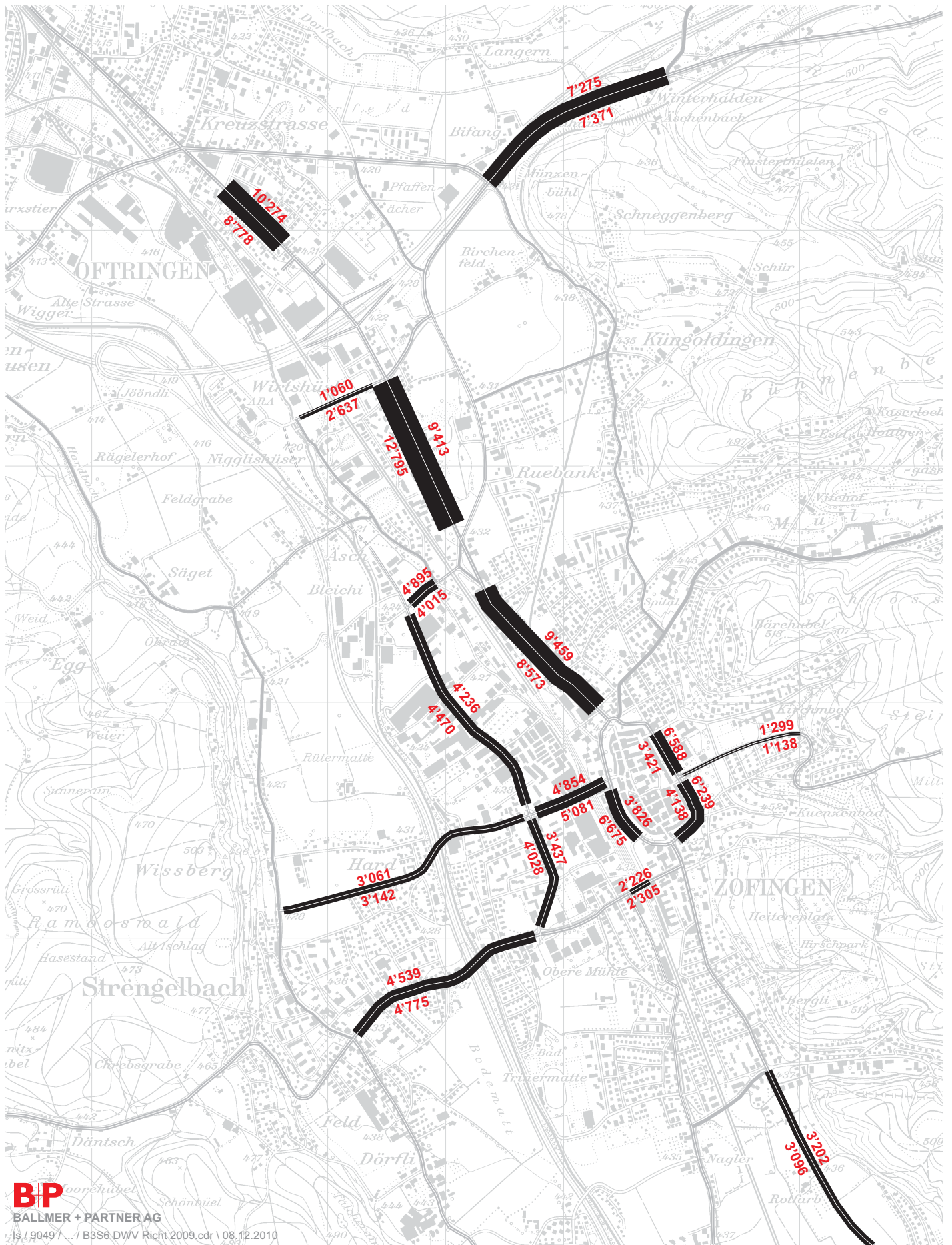
ASP 2009

1mm = 400 Fz



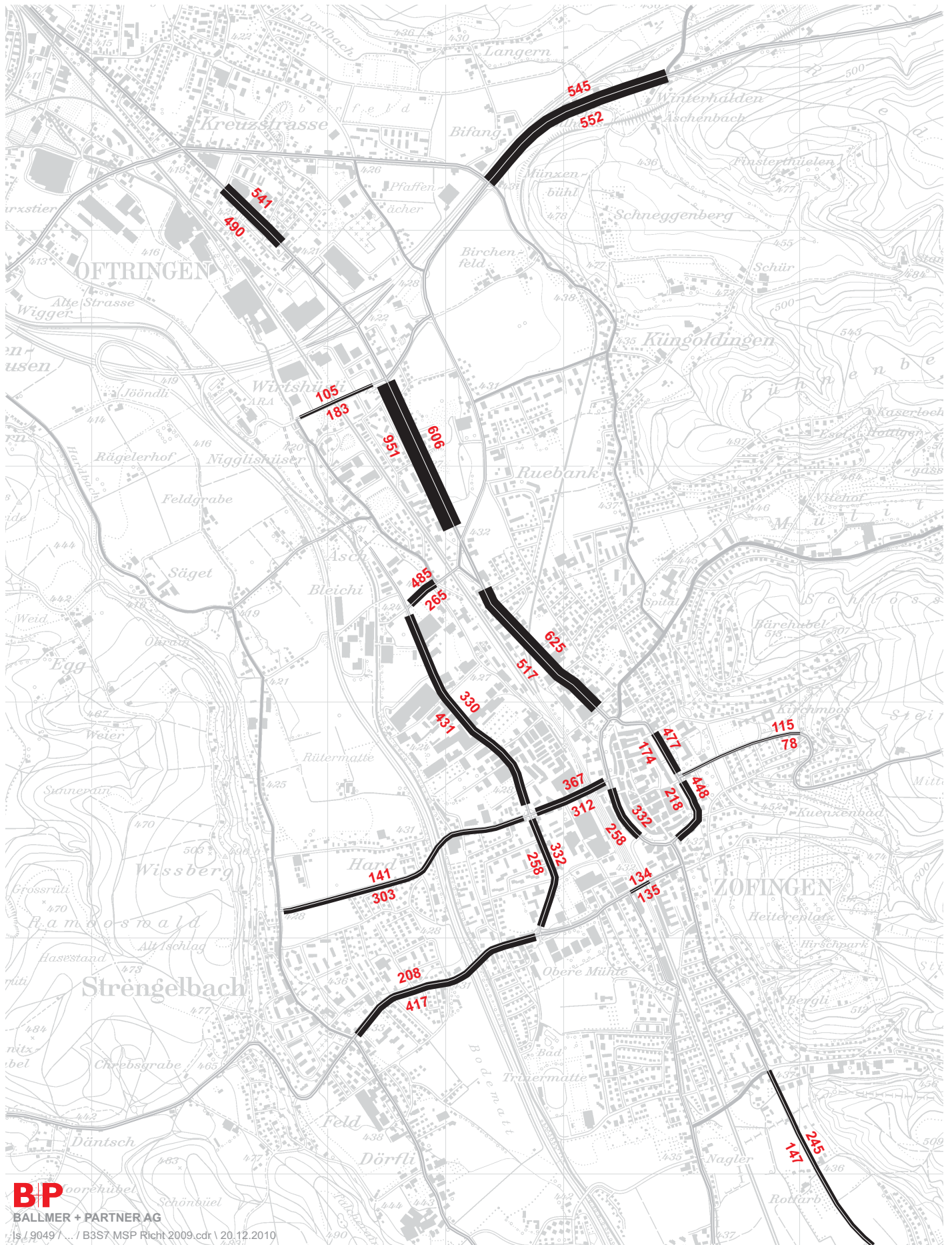
DWV 2009 mit Richtungen

1mm = 4'000 Fz



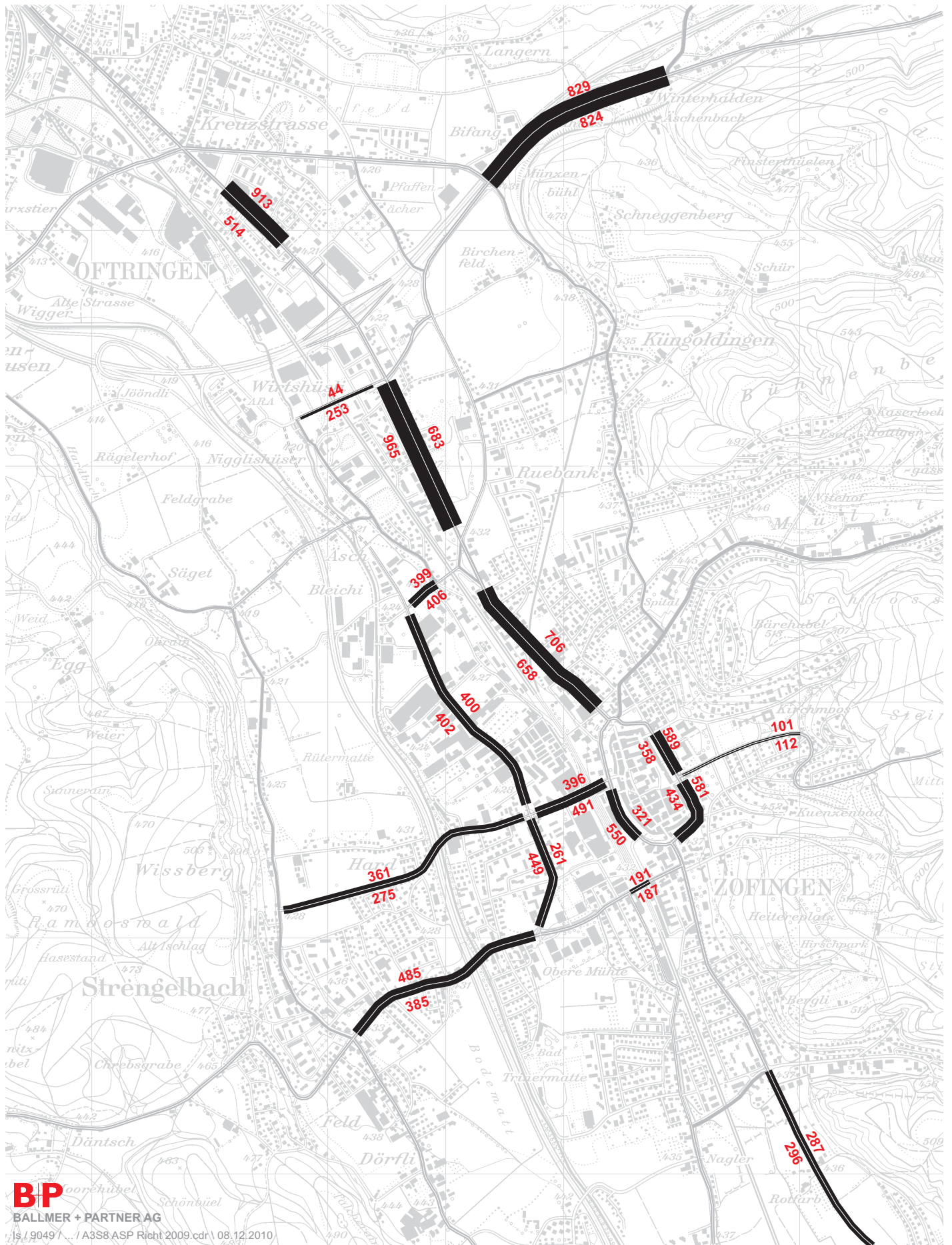
MSP 2009 mit Richtungen

1mm = 400 Fz



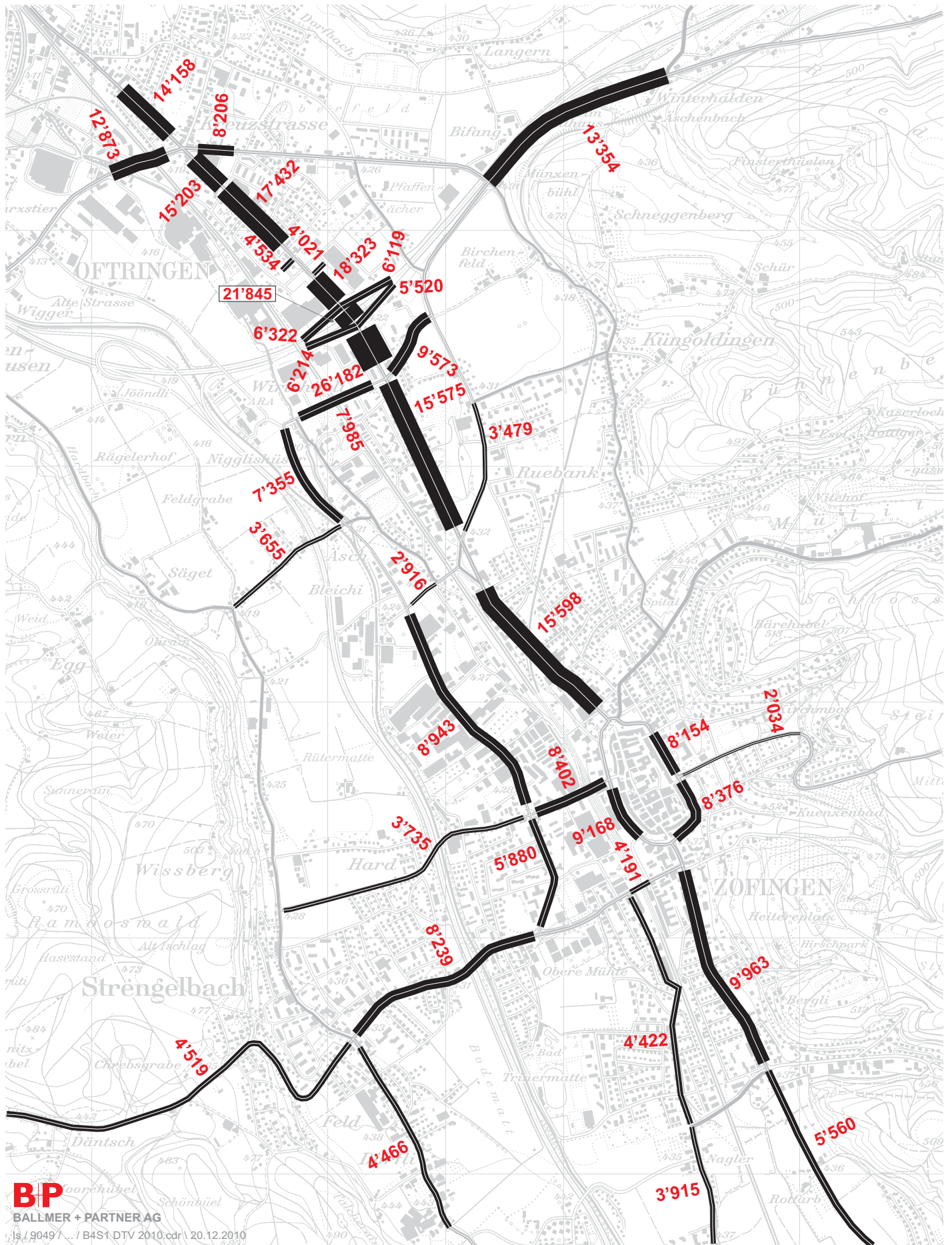
ASP 2009 mit Richtungen

1mm = 400 Fz



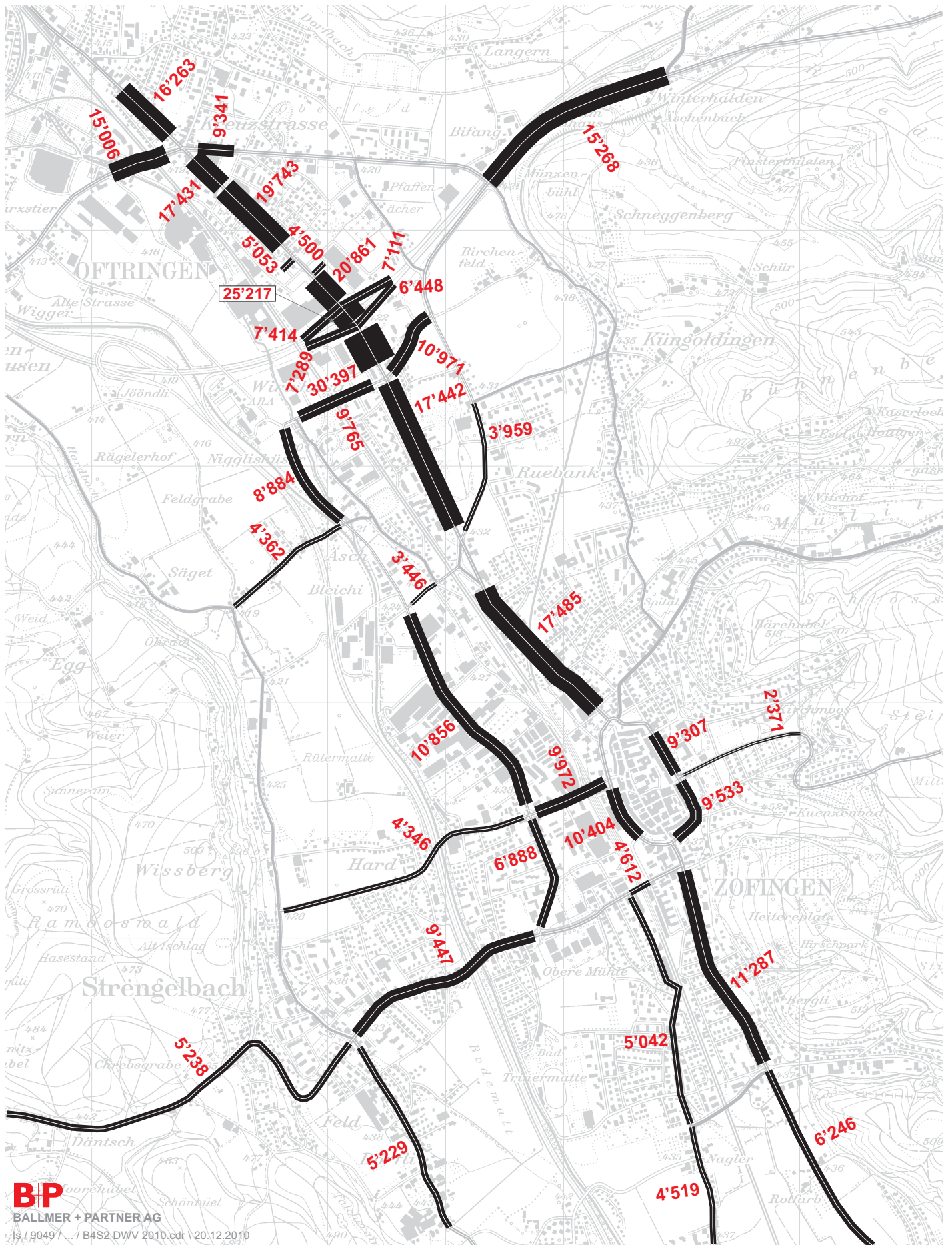
DTV 2010

1mm = 4'000 Fz



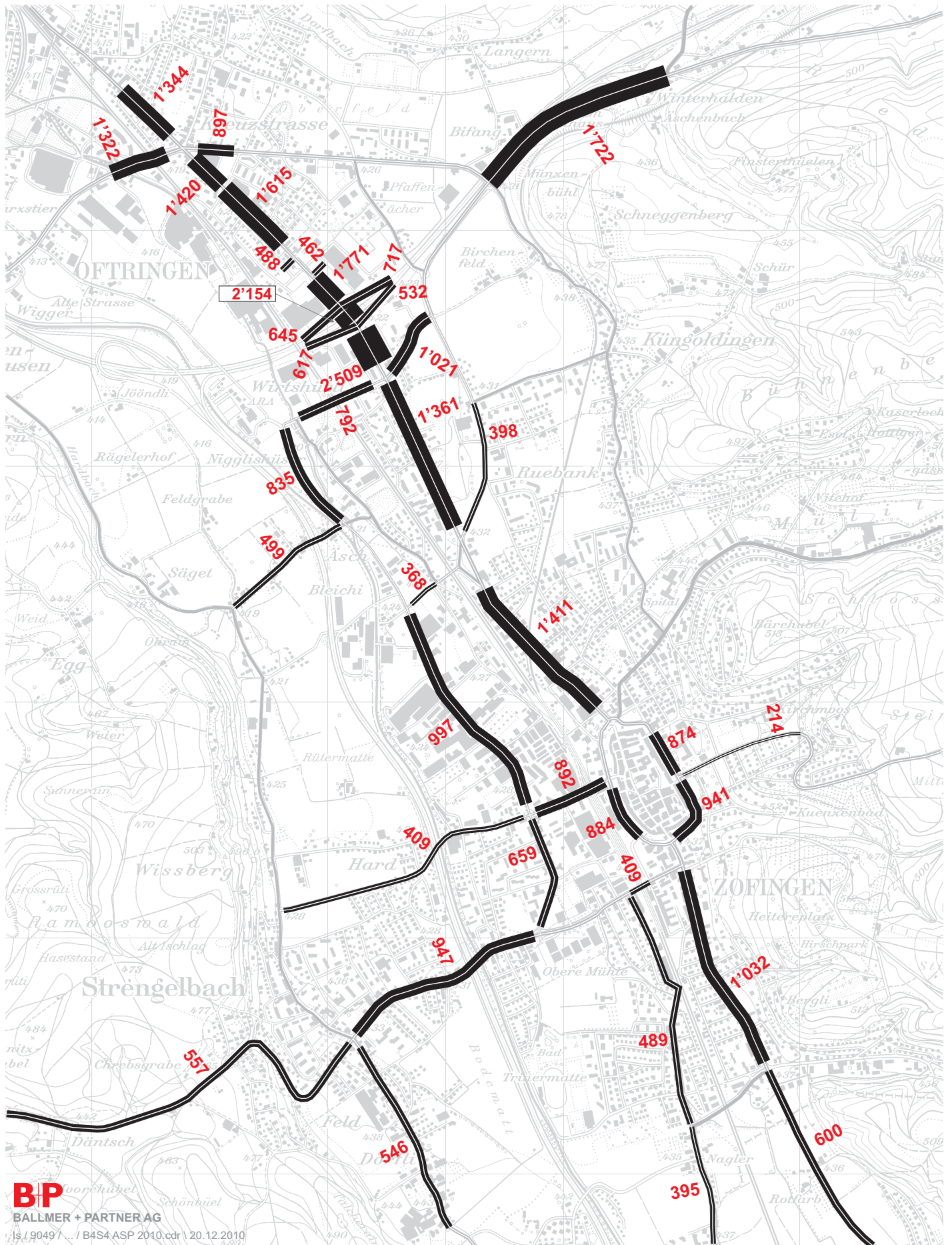
DWV 2010

1mm = 4'000 Fz



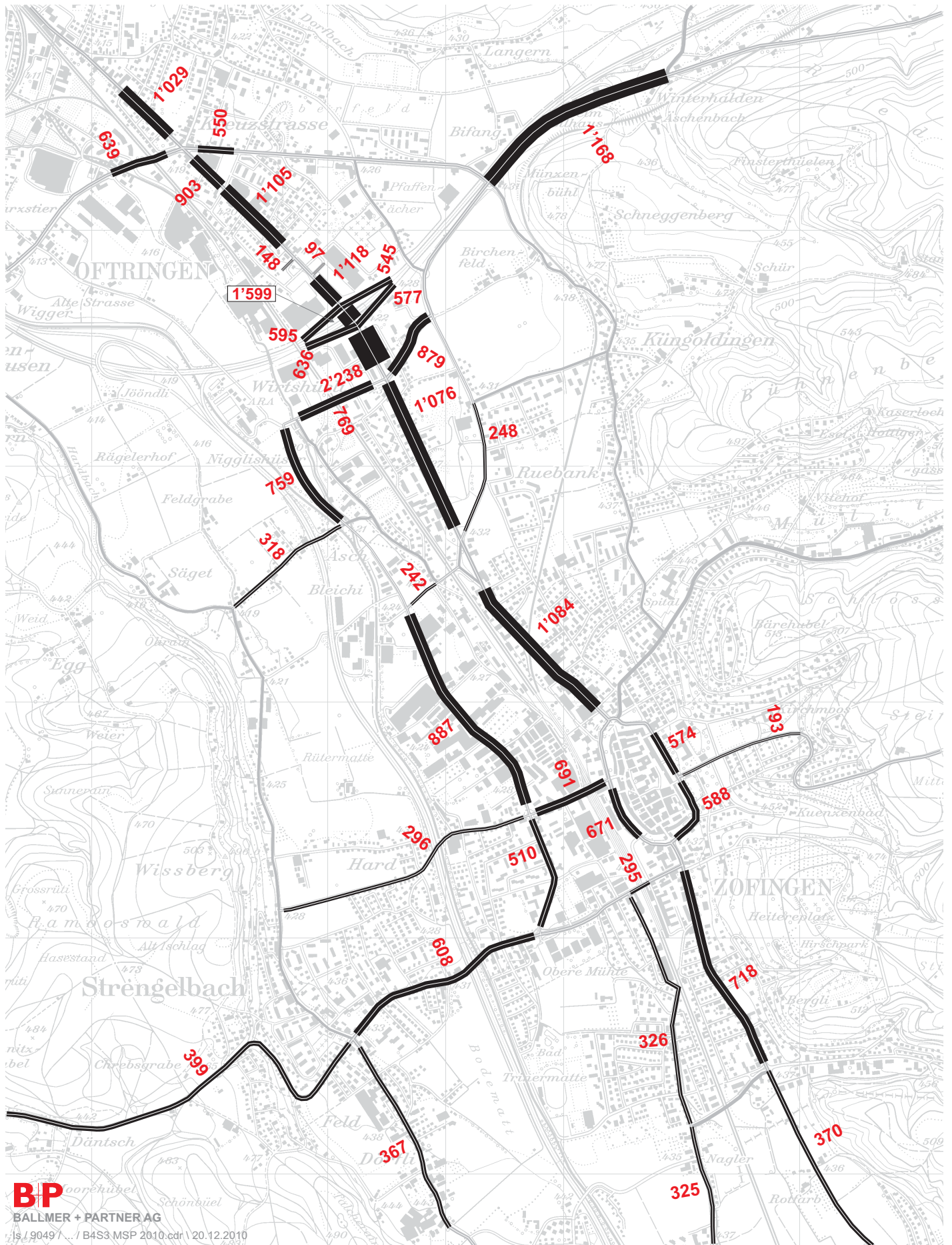
ASP 2010

1mm = 400 Fz

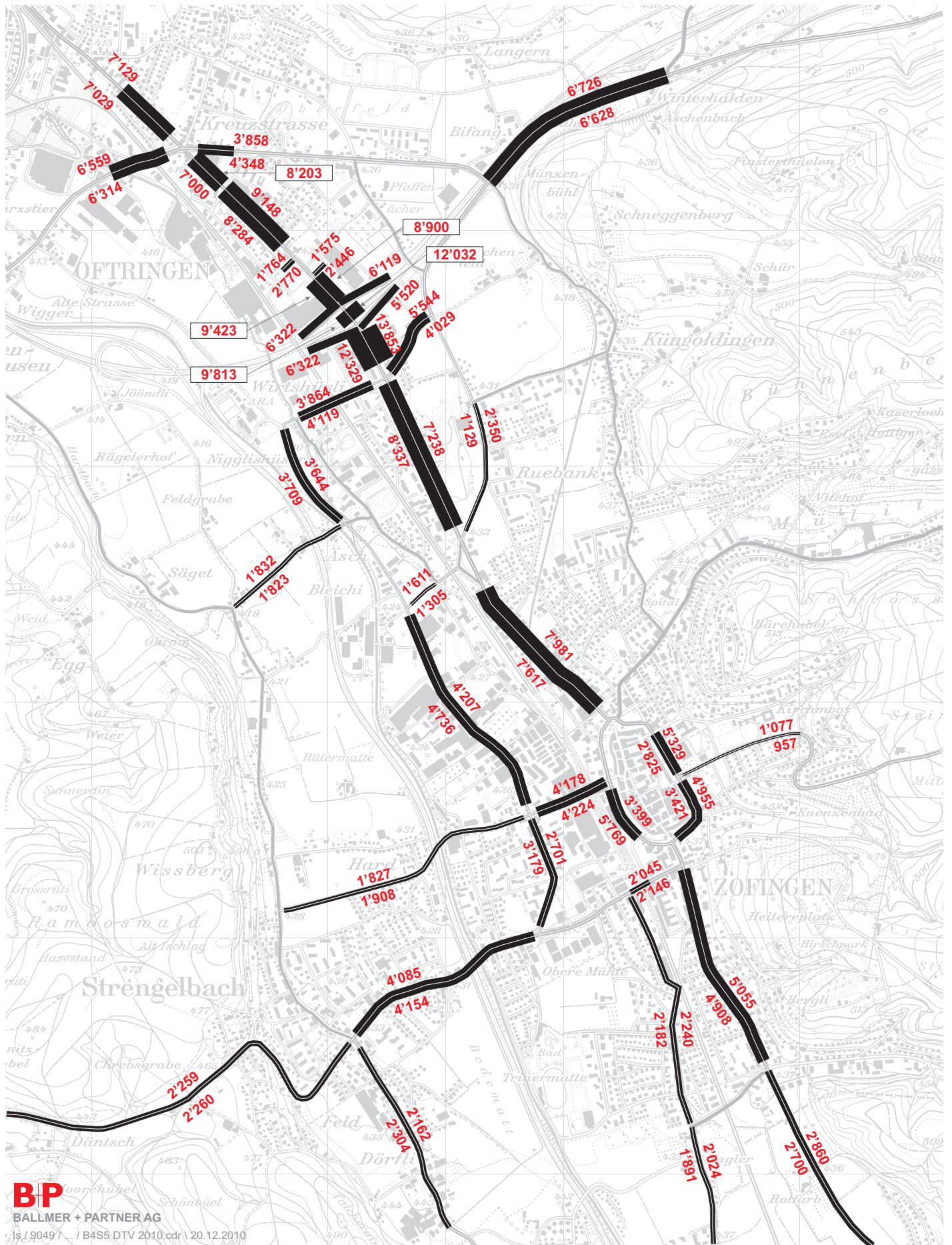


MSP 2010

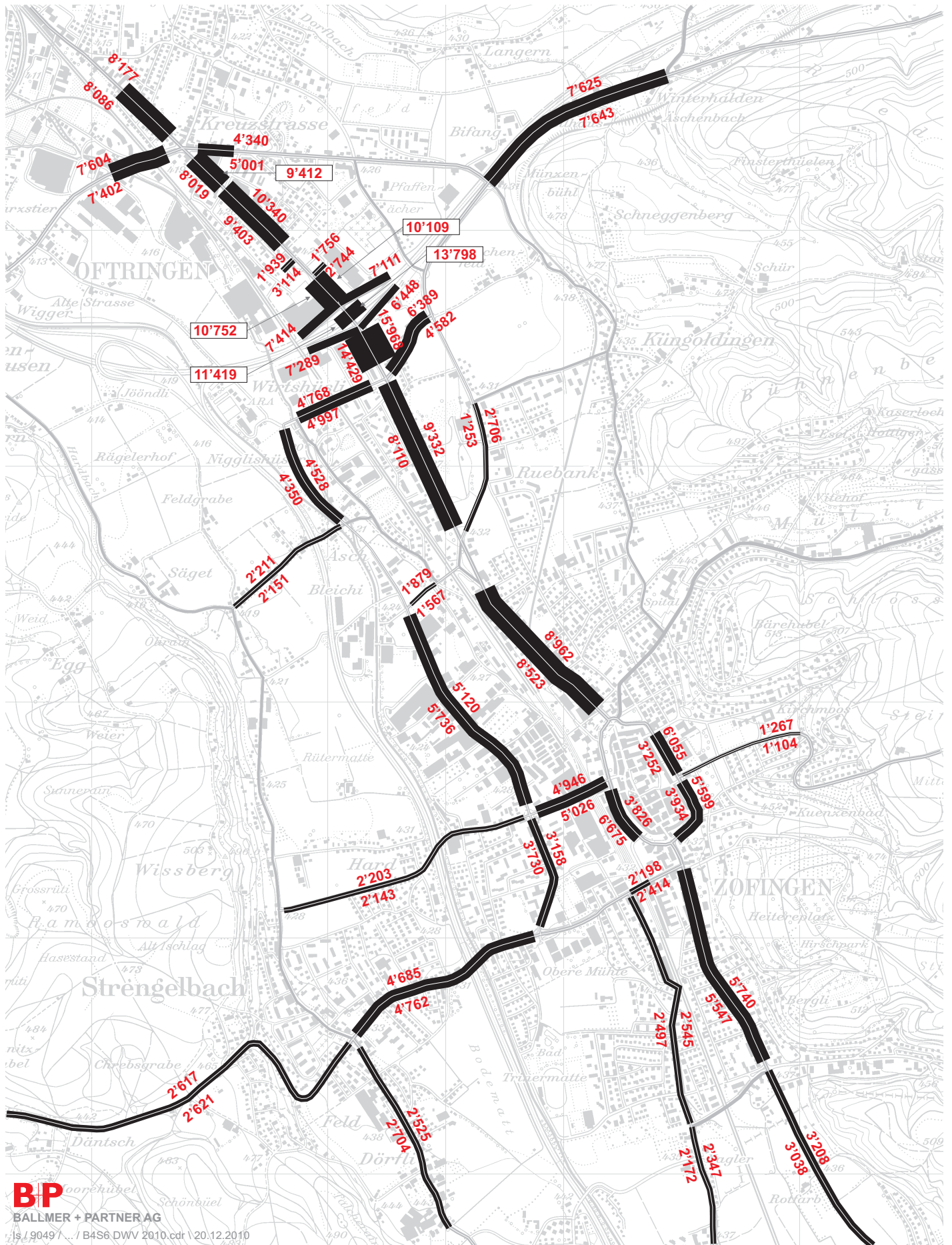
1mm = 400 Fz



1mm = 4'000 Fz

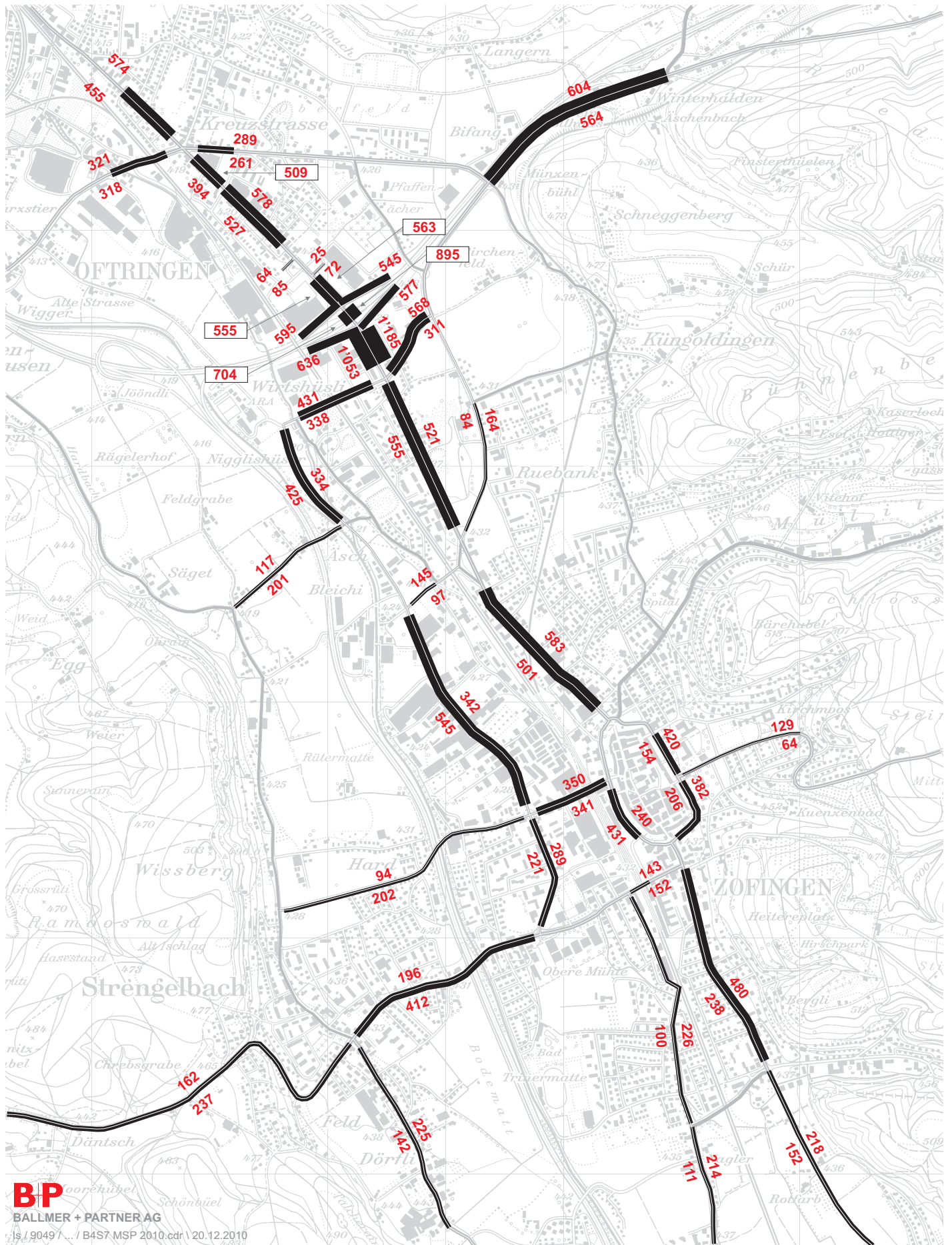


1mm = 4'000 Fz

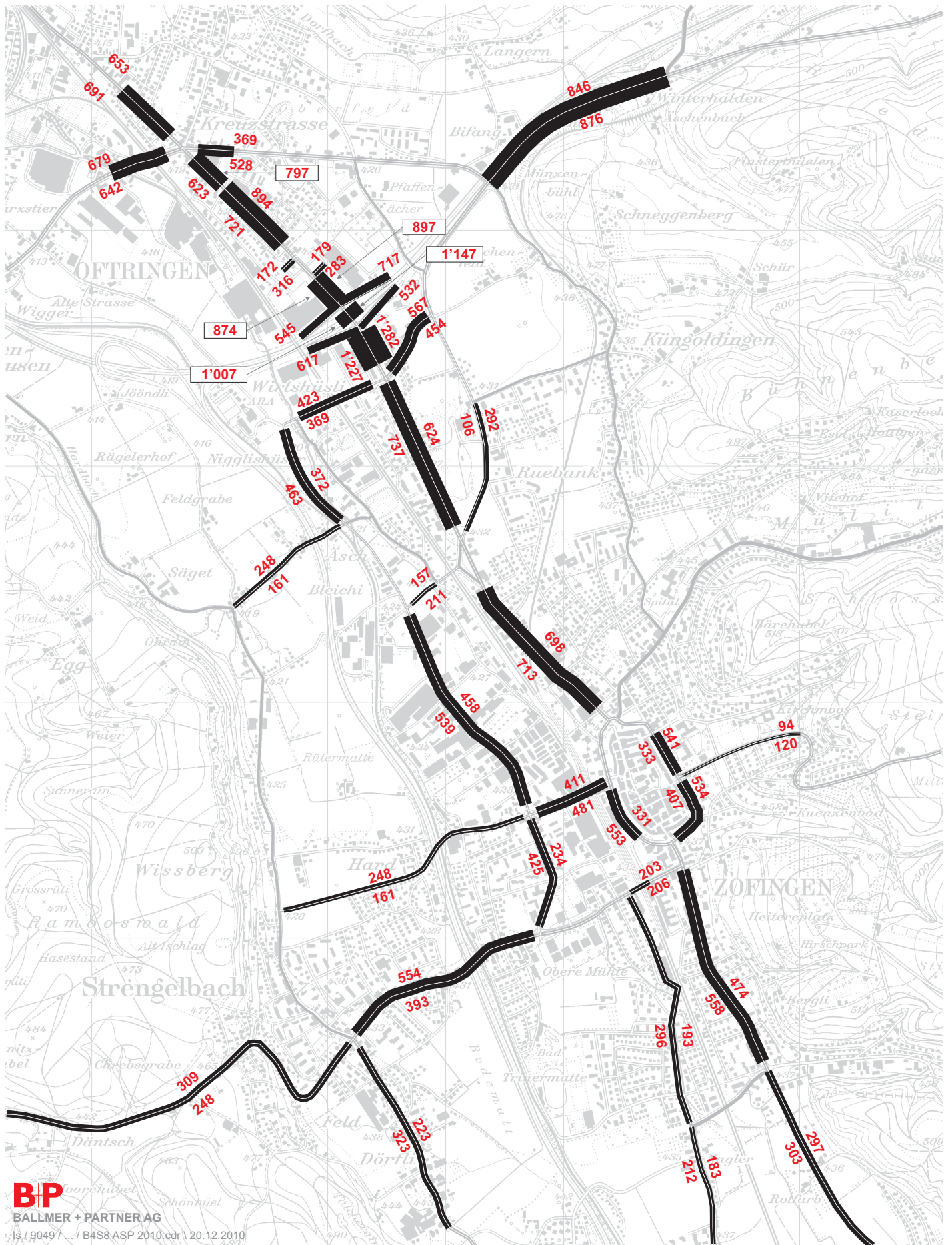


MSP 2010 mit Richtungen

1mm = 400 Fz

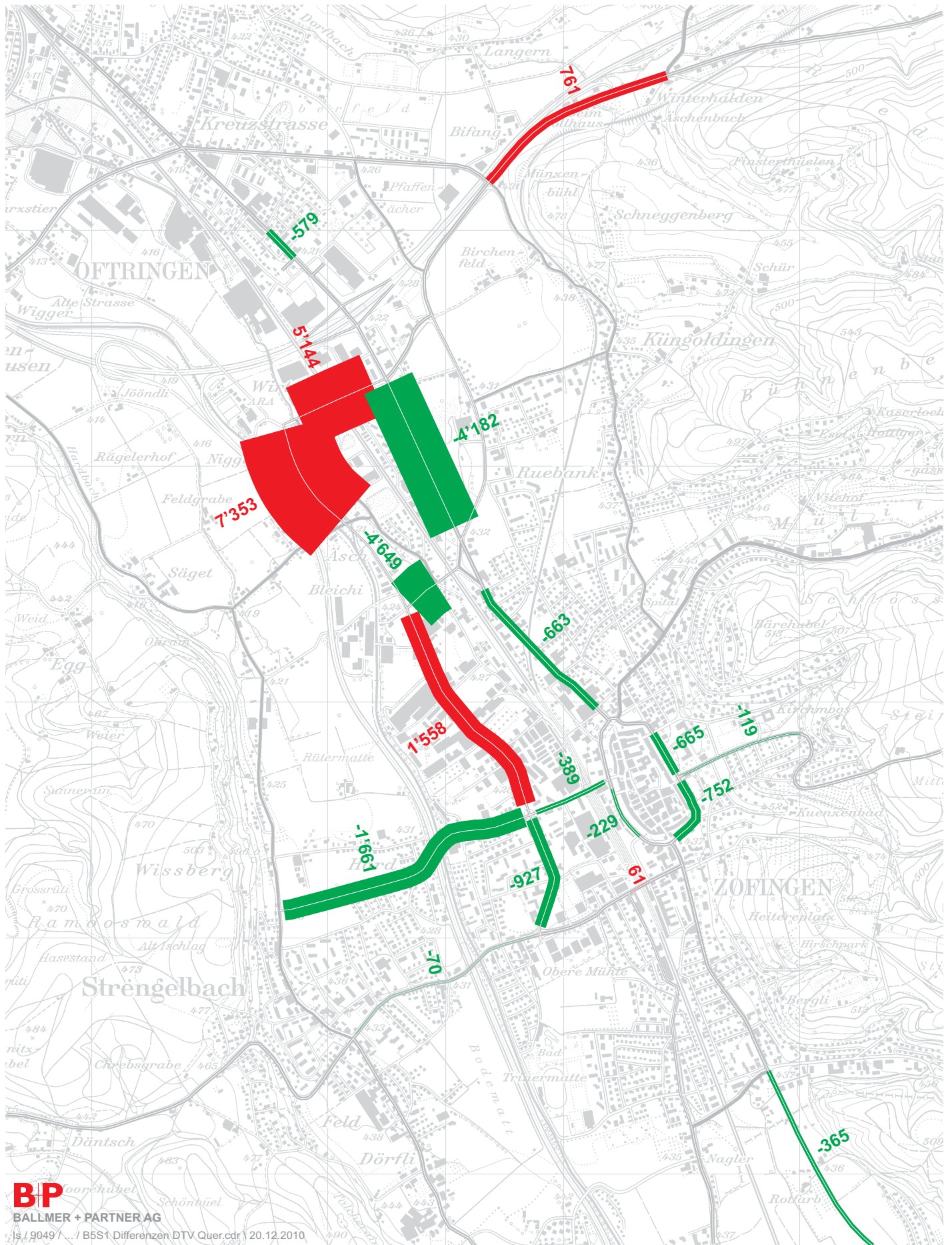


1mm = 400 Fz



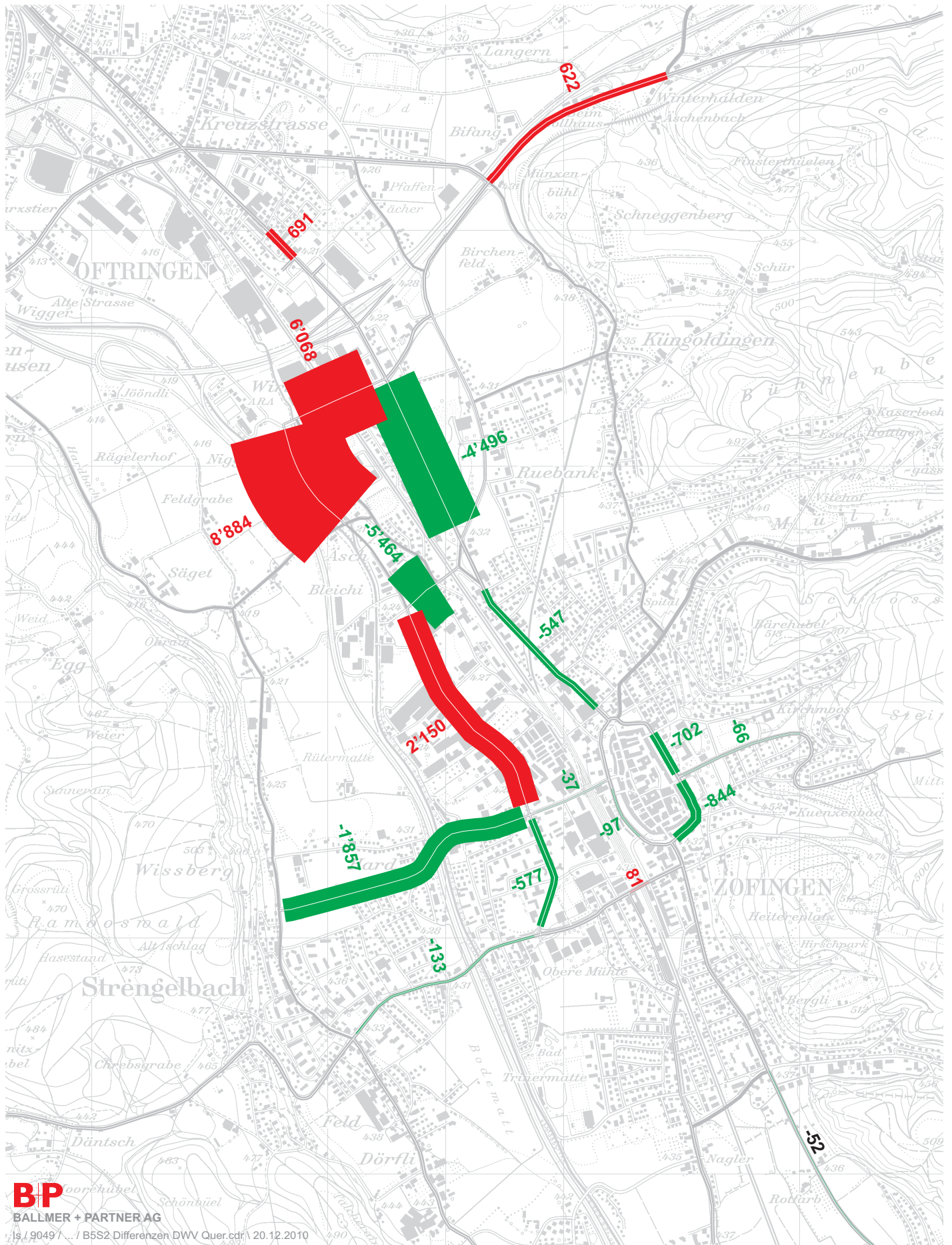
Differenzen DTV 2009 - 2010

1mm = 400 Fz



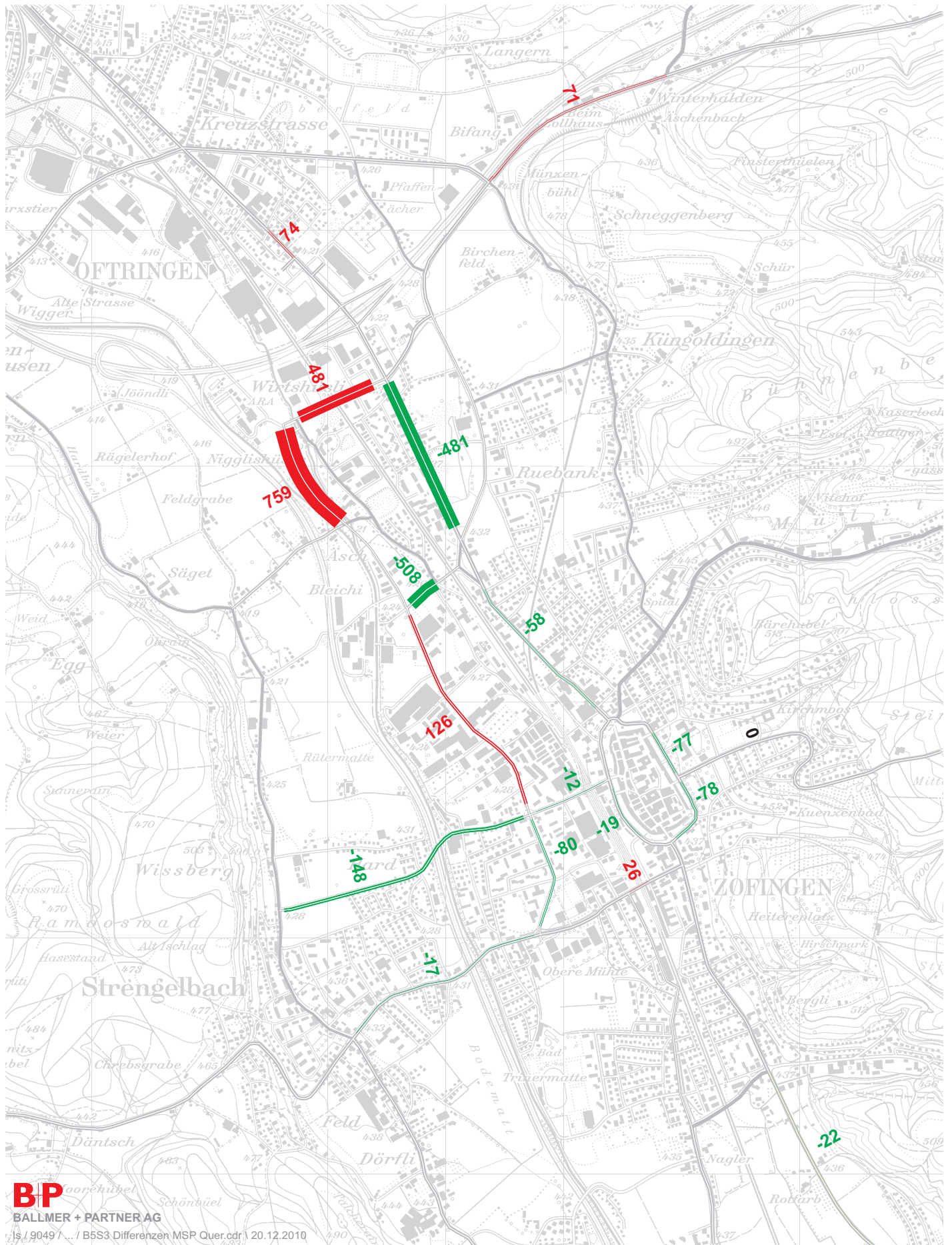
Differenzen DWV 2009 - 2010

1mm = 400 Fz



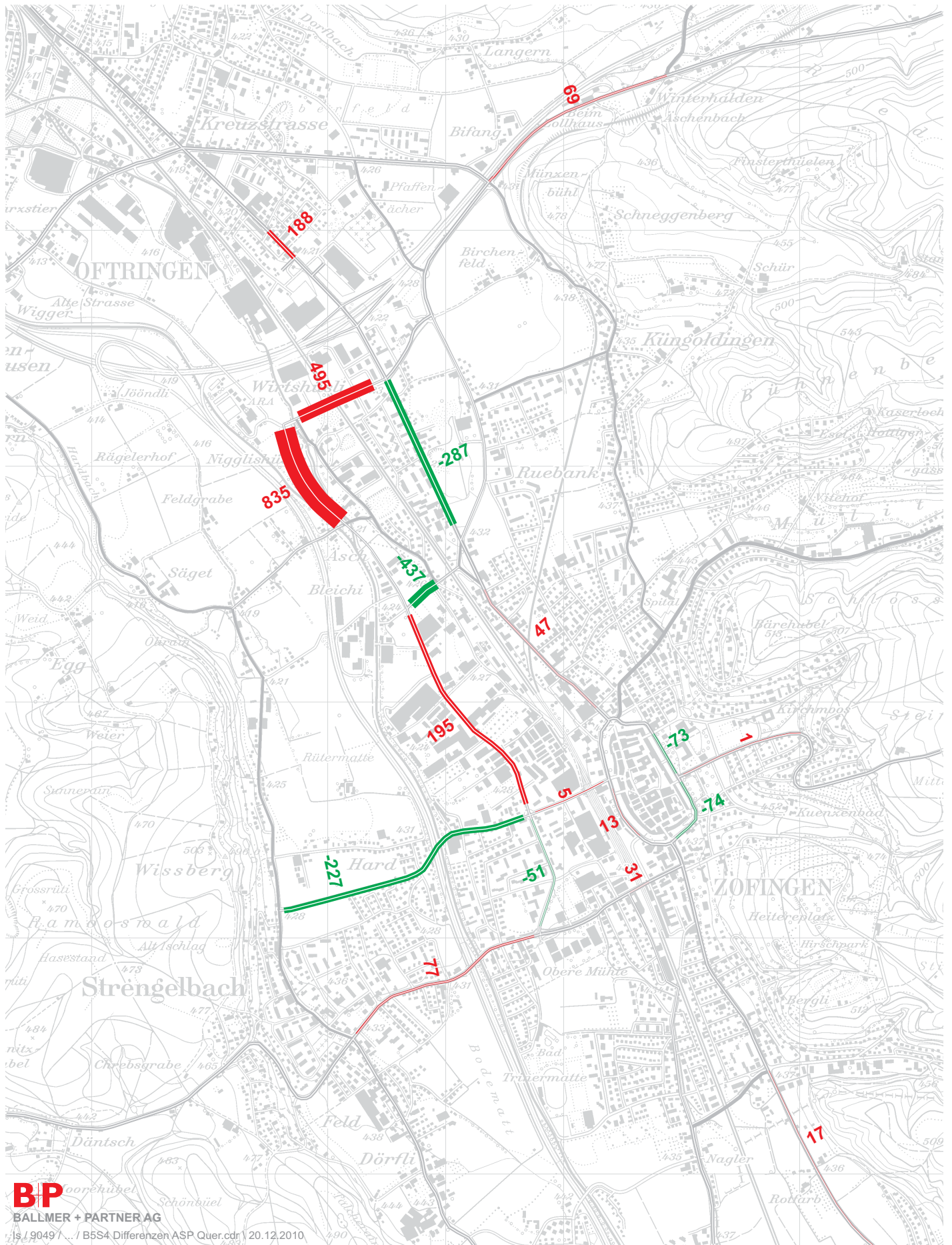
Differenzen MSP 2009 - 2010

1mm = 200 Fz



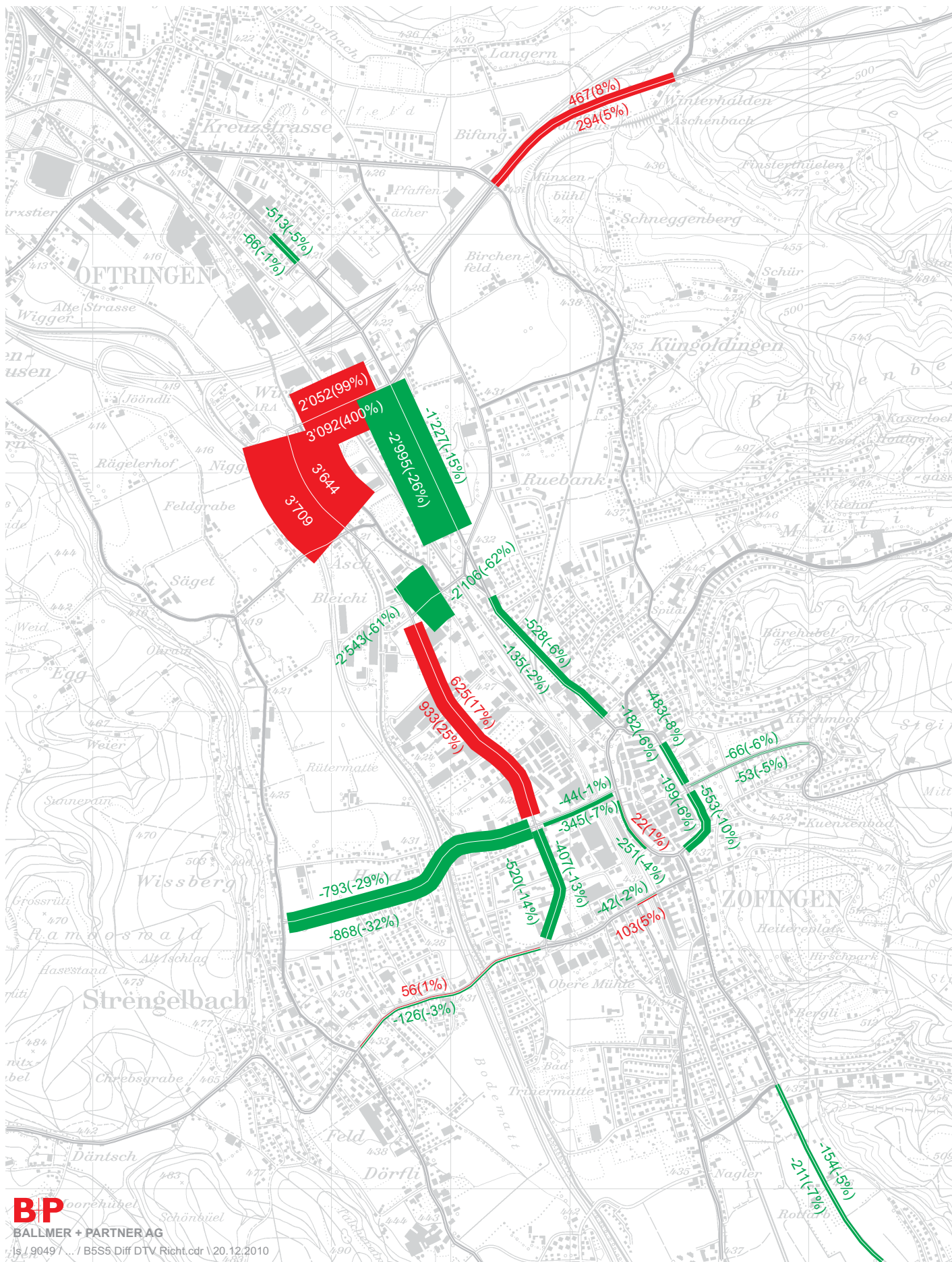
Differenzen ASP 2009 - 2010

1mm = 200 Fz



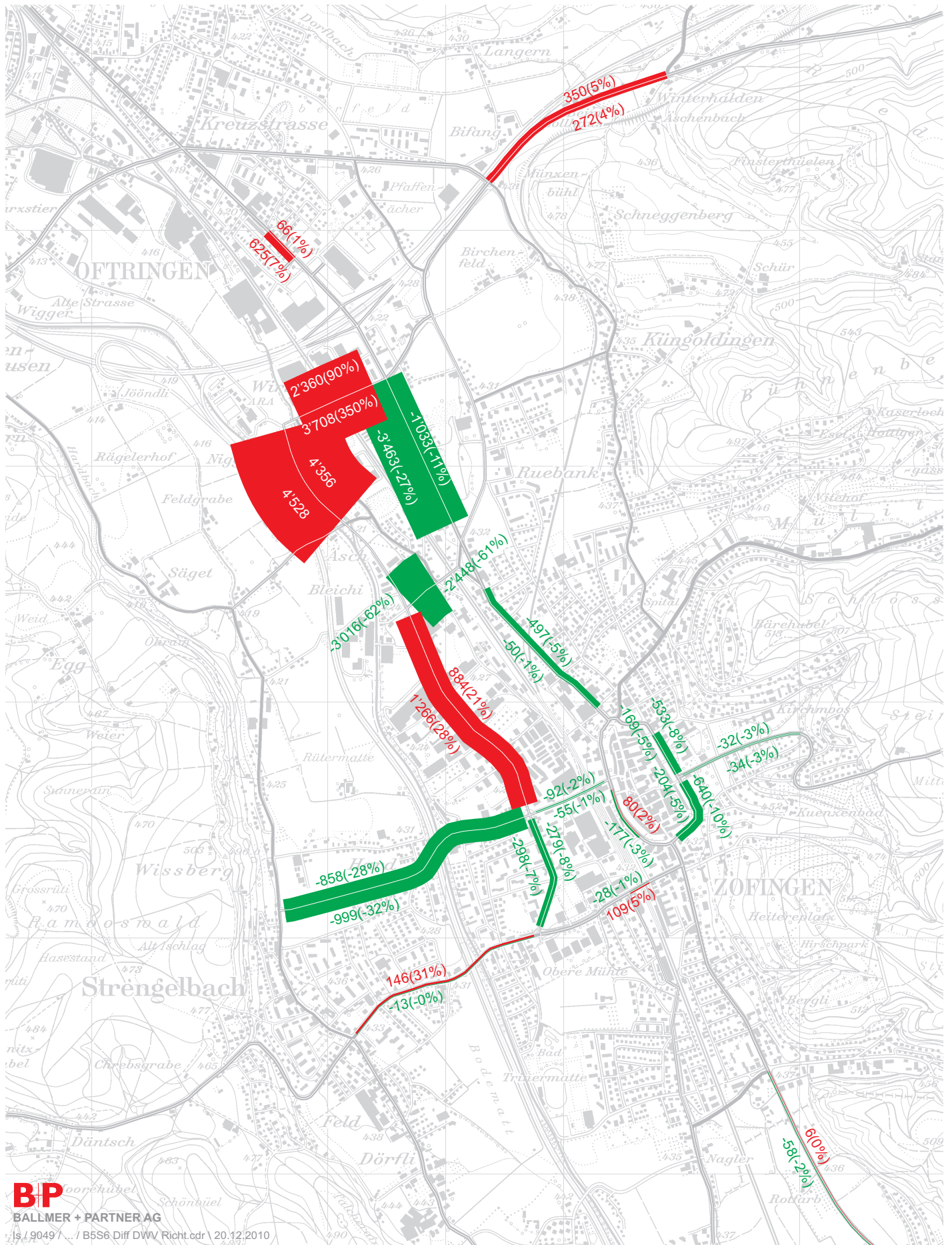
Differenzen DTV 2009 - 2010

1mm = 400 Fz



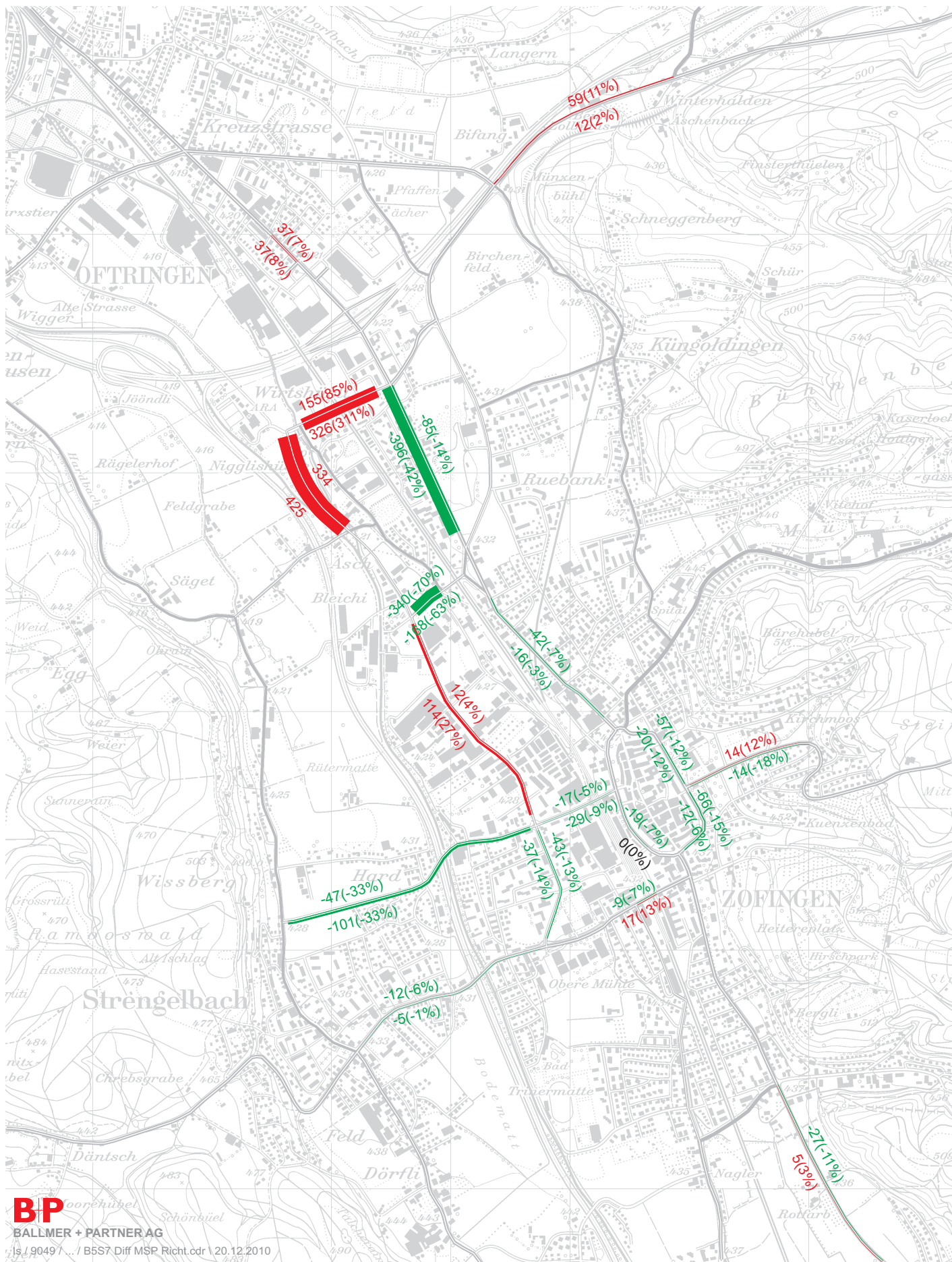
Differenzen DWV 2009 - 2010

1mm = 400 Fz



Differenzen MSP 2009 - 2010

1mm = 200 Fz



3. Datenblätter Erhebung 2009

ZST 601	Zofingen, LSA Schützentörli
ZST 611	Zofingen, LSA Busterminal
ZST 810	Oftringen, K104 Äussere Luzernerstr.
ZST 811	Oftringen, K104 Äussere Luzernerstr.
ZST 874	Zofingen, K104 Luzernerstrasse
ZST 941	Oftringen, K104 Luzernerstrasse
ZST 983	Strengelbach, K233 Zofingerstrasse
ZST 1190	Zofingen, K233 Strengelbacherstr.
ZST 1193	Zofingen, Mühlemattstrasse
ZST 1205	Zofingen, Henzmannstrasse
ZST 1209	Zofingen, Bleicheweg
ZST 1210	Zofingen, Henzmannstrasse
ZST 1507	Oftringen, Nigglishäuserstrasse
ZST 1529	Oftringen, K235 Striegelstrasse
ZST 480010	Zofingen, Untere Brühlstrasse

Verkehrsdaten (Wochenzählungen)

Zählstelle	Nr. LSA 601.1			
Gemeinde	Zofingen		Gerät-Typ	LSA
Kantonsstrassen-Nr.	K104		Gerät-Nr.	
Strassenname, Hausnummer	General Guisan-Strasse		Büro	BVU / VT
Standort (z.B. Flurname)	Schützentörl		Messperson	Hunkeler
Landeskoordinaten	Y / X 638'490 237'675		Auswertedatum	9.10.2009
Ausgewerteter Zeitraum	von 12.9.2009 00:00			
	bis 25.9.2009 24:00			
Grund der Zählung (Projekt)	Monitoring Wiggertalstrasse			
Auftraggeber	Ofringen / BVU AVK + ATB			
Richtung 1	nach LSA Schützentörl			
Richtung 2	nach Unterer Stadteingang			
Anzahl Spuren	2			
Bemerkungen	Daten ab LSA			

Durchschnittswerte (Messwerte der Zählperiode)

	Querschnitt			LW-Anteil QS	
	Richtung 1 Fz/Tag	Richtung 2 Fz/Tag	Richtung 2 Fz/Tag	%	Fz/Tag
Alle Tage (Mo-So)					
dTV-24	9'283	3'165	6'118	-	-
dTV-16 (06:00-22:00)	8'699	2'974	5'725	-	-
dTV-8 (22:00-06:00)	584	191	393	-	-
Alle Werktage (Mo-Fr)					
dWV-24	10'009	3'421	6'588	-	-
MSP (07-08 Uhr)	651	174	477	-	-
ASP (17-18 Uhr)	947	358	589	-	-

Durchschnittlicher Täglicher Verkehr (Auswertung DTV; Jahresdurchschnitt)

Kf	0.95		
DTV Jahr (dTV-24 * Kf)	8'819	3'007	5'812

Kf: Korrekturfaktor gemäss Liste Kanton Aargau

Stundenwerte (Durchschnitt Messwerte) Mo-Fr (Werktage)

	R1			R2	
	Fz/h	Fz/h		Fz/h	Fz/h
00-01	17	24	12-13	187	362
01-02	5	6	13-14	233	471
02-03	2	5	14-15	223	425
03-04	1	8	15-16	248	423
04-05	8	29	16-17	284	481
05-06	23	88	17-18	358	589
06-07	88	343	18-19	283	456
07-08	174	477	19-20	187	329
08-09	166	370	20-21	117	200
09-10	182	362	21-22	91	157
10-11	202	370	22-23	74	136
11-12	229	398	23-24	47	80

Tagesdurchschnitte (Messwerte)

	Fz/Tag
Montag	9'396
Dienstag	9'934
Mittwoch	10'130
Donnerstag	9'936
Freitag	10'650
Samstag	8'747
Sonntag	6'190

Verkehrsdaten (Wochenzählungen)

Zählstelle	Nr. LSA 601.2			
Gemeinde	Zofingen		Gerät-Typ	LSA
Kantonsstrassen-Nr.	K104		Gerät-Nr.	
Strassenname, Hausnummer	General Guisan-Strasse		Büro	BVU / VT
Standort (z.B. Flurname)	Schützentörl		Messperson	Hunkeler
Landeskoordinaten	Y / X 638'490 237'675		Auswertedatum	9.10.2009
Ausgewerteter Zeitraum	von 12.9.2009 00:00			
	bis 25.9.2009 24:00			
Grund der Zählung (Projekt)	Monitoring Wiggertalstrasse			
Auftraggeber	Ofringen / BVU AVK + ATB			
Richtung 1	nach LSA Schützentörl			
Richtung 2	nach Oberer Stadteingang			
Anzahl Spuren	2			
Bemerkungen	Daten ab LSA			

Durchschnittswerte (Messwerte der Zählperiode)

	Querschnitt			LW-Anteil QS	
	Richtung 1 Fz/Tag	Richtung 2 Fz/Tag	Richtung 2 Fz/Tag	%	Fz/Tag
Alle Tage (Mo-So)					
dTV-24	9'609	5'798	3'811	-	-
dTV-16 (06:00-22:00)	9'026	5'435	3'591	-	-
dTV-8 (22:00-06:00)	584	364	220	-	-
Alle Werktage (Mo-Fr)					
dWV-24	10'377	6'239	4'138	-	-
MSP (07-08 Uhr)	666	448	218	-	-
ASP (17-18 Uhr)	1'015	581	434	-	-

Durchschnittlicher Täglicher Verkehr (Auswertung DTV; Jahresdurchschnitt)

Kf	0.95		
DTV Jahr (dTV-24 * Kf)	9'128	5'508	3'620

Kf: Korrekturfaktor gemäss Liste Kanton Aargau

Stundenwerte (Durchschnitt Messwerte) Mo-Fr (Werktage)

	R1			R2	
	Fz/h	Fz/h		Fz/h	Fz/h
00-01	27	12	12-13	346	222
01-02	6	4	13-14	447	286
02-03	5	3	14-15	406	273
03-04	7	3	15-16	396	301
04-05	27	9	16-17	461	343
05-06	81	28	17-18	581	434
06-07	317	105	18-19	445	329
07-08	448	218	19-20	331	205
08-09	347	205	20-21	193	134
09-10	328	234	21-22	144	114
10-11	331	253	22-23	128	90
11-12	372	283	23-24	74	53

Tagesdurchschnitte (Messwerte)

	Fz/Tag
Montag	9'788
Dienstag	10'284
Mittwoch	10'463
Donnerstag	10'337
Freitag	11'017
Samstag	8'978
Sonntag	6'402

Verkehrsdaten (Wochenzählungen)

Zählstelle	Nr. LSA 601.3			
Gemeinde	Zofingen		Gerät-Typ	LSA
Kantonsstrassen-Nr.	K104		Gerät-Nr.	
Strassenname, Hausnummer	General Guisan-Strasse		Büro	BVU / VT
Standort (z.B. Flurname)	Schützentörl		Messperson	Hunkeler
Landeskoordinaten	Y / X 638'490 237'675		Auswertedatum	9.10.2009
Ausgewerteter Zeitraum	von 12.9.2009 00:00			
	bis 25.9.2009 24:00			
Grund der Zählung (Projekt)	Monitoring Wiggertalstrasse			
Auftraggeber	Ofringen / BVU AVK + ATB			
Richtung 1	nach LSA Schützentörl			
Richtung 2	nach Bottenwil			
Anzahl Spuren	2			
Bemerkungen	Daten ab LSA			

Durchschnittswerte (Messwerte der Zählperiode)

	Querschnitt			LW-Anteil QS	
	Richtung 1 Fz/Tag	Richtung 2 Fz/Tag	Richtung 2 Fz/Tag	%	Fz/Tag
Alle Tage (Mo-So)					
dTV-24	2'266	1'203	1'063	-	-
dTV-16 (06:00-22:00)	2'138	1'142	996	-	-
dTV-8 (22:00-06:00)	129	62	67	-	-
Alle Werktage (Mo-Fr)					
dWV-24	2'437	1'299	1'138	-	-
MSP (07-08 Uhr)	193	115	78	-	-
ASP (17-18 Uhr)	213	101	112	-	-

Durchschnittlicher Täglicher Verkehr (Auswertung DTV; Jahresdurchschnitt)

Kf	0.95		
DTV Jahr (dTV-24 * Kf)	2'153	1'143	1'010

Kf: Korrekturfaktor gemäss Liste Kanton Aargau

Stundenwerte (Durchschnitt Messwerte) Mo-Fr (Werktage)

	R1			R2	
	Fz/h	Fz/h		Fz/h	Fz/h
00-01	6	5	12-13	57	59
01-02	1	2	13-14	110	86
02-03	1	1	14-15	74	66
03-04	3	1	15-16	87	73
04-05	4	3	16-17	100	95
05-06	13	6	17-18	101	112
06-07	67	24	18-19	77	101
07-08	115	78	19-20	60	77
08-09	83	61	20-21	36	39
09-10	66	43	21-22	37	30
10-11	68	54	22-23	21	26
11-12	107	83	23-24	12	16

Tagesdurchschnitte (Messwerte)

	Fz/Tag
Montag	2'399
Dienstag	2'454
Mittwoch	2'420
Donnerstag	2'330
Freitag	2'584
Samstag	1'998
Sonntag	1'679

Verkehrsdaten (Wochenzählungen)

Zählstelle	Nr. LSA 611			
Gemeinde	Zofingen		Gerät-Typ	LSA
Kantonsstrassen-Nr.	K04		Gerät-Nr.	
Strassenname, Hausnummer	Untere Grabenstrasse		Büro	BVU / VT
Standort (z.B. Flurname)	Busterminal		Messperson	Hunkeler
Landeskoordinaten	Y / X 638'255 237'500		Auswertedatum	9.10.2009
Ausgewerteter Zeitraum	von 10.9.2009 00:00			
	bis 23.9.2009 24:00			
Grund der Zählung (Projekt)	Monitoring Wiggertalstrasse			
Auftraggeber	Oftringen / BVU AVK + ATB			
Richtung 1	nach LSA Busterminal			
Richtung 2	nach Unterer Stadteingang			
Anzahl Spuren	2			
Bemerkungen	Daten ab LSA			

Durchschnittswerte (Messwerte der Zählperiode)

	Querschnitt			LW-Anteil QS	
	Richtung 1 Fz/Tag	Richtung 2 Fz/Tag	Richtung 2 Fz/Tag	%	Fz/Tag
Alle Tage (Mo-So)					
dTV-24	9'892	6'337	3'555	-	-
dTV-16 (06:00-22:00)	9'148	5'846	3'302	-	-
dTV-8 (22:00-06:00)	743	491	252	-	-
Alle Werktage (Mo-Fr)					
dWV-24	10'501	6'675	3'826	-	-
MSP (07-08 Uhr)	690	431	259	-	-
ASP (17-18 Uhr)	871	550	321	-	-

Durchschnittlicher Täglicher Verkehr (Auswertung DTV; Jahresdurchschnitt)

Kf	0.95		
DTV Jahr (dTV-24 * Kf)	9'397	6'020	3'377

Kf: Korrekturfaktor gemäss Liste Kanton Aargau

Stundenwerte (Durchschnitt Messwerte) Mo-Fr (Werktage)

	R1			R2	
	Fz/h	Fz/h		Fz/h	Fz/h
00-01	34	17	12-13	359	223
01-02	17	7	13-14	418	265
02-03	14	5	14-15	415	241
03-04	11	11	15-16	436	239
04-05	32	22	16-17	496	272
05-06	98	60	17-18	550	321
06-07	270	171	18-19	510	258
07-08	431	259	19-20	395	195
08-09	357	229	20-21	254	137
09-10	342	213	21-22	197	111
10-11	369	212	22-23	158	78
11-12	416	239	23-24	98	43

Tagesdurchschnitte (Messwerte)

	Fz/Tag
Montag	9'940
Dienstag	10'417
Mittwoch	10'364
Donnerstag	10'637
Freitag	11'146
Samstag	9'775
Sonntag	6'967

Verkehrsdaten (Wochenzählungen)

Zählstelle	Nr. 810 (466506)		
Gemeinde	Oftringen	Gerät-Typ	Seitenradar-Messgerät
Kantonsstrassen-Nr.	K 104	Gerät-Nr.	0903 / 0601 (Inno)
Strassenname, Hausnummer	Äussere Luzernerstrasse	Büro	Ballmer + Partner AG, Aarau
Standort (z.B. Flurname)	Firma Gygax	Messperson	Adrian Fehlmann
Landeskoordinaten	Y / X 637'496 238'847	Auswertedatum	21.10.2009
Ausgewerteter Zeitraum	von 11.09.2009 00:00		
	bis 24.09.2009 24:00		
Grund der Zählung (Projekt)	Monitoring Wiggertal, Oftringen / Zofingen		
Auftraggeber	Gemeinde Oftringen		
Richtung 1	nach Oftringen		
Richtung 2	nach Zofingen		
Anzahl Spuren	2		
Bemerkungen			

Durchschnittswerte (Messwerte der Zählperiode)

	Querschnitt			Richtung 1		Richtung 2		LW-Anteil QS	
	Fz/Tag	Fz/Tag	Fz/Tag	Fz/Tag	Fz/Tag	%	Fz/Tag		
Alle Tage (Mo-So)									
dTV-24	20'796	8'910	11'886			3.9	818		
dTV-16 (06:00-22:00)	18'894	8'033	10'861			4.1	772		
dTV-8 (22:00-06:00)	1'902	877	1'025			2.4	46		
Alle Werktage (Mo-Fr)									
dWV-24	22'208	9'413	12'795			4.8	1'064		
MSP (07-08 Uhr)	1'557	606	951			5.8	91		
ASP (17-18 Uhr)	1'648	683	965			2.1	35		

Durchschnittlicher Täglicher Verkehr (Auswertung DTV; Jahresdurchschnitt)

Kf	0.95		
DTV Jahr (dTV-24 * Kf)	19'757	8'465	11'292

Kf: Korrekturfaktor gemäss Liste Kanton Aargau

Stundenwerte (Durchschnitt Messwerte) Mo-Fr (Werktage)

	R1			R2	
	Fz/h	Fz/h		Fz/h	Fz/h
00-01	62	67	12-13	507	709
01-02	29	34	13-14	591	837
02-03	18	23	14-15	614	767
03-04	23	20	15-16	597	817
04-05	80	71	16-17	643	886
05-06	197	206	17-18	683	965
06-07	553	626	18-19	599	916
07-08	606	951	19-20	458	730
08-09	490	747	20-21	335	478
09-10	515	600	21-22	310	418
10-11	540	657	22-23	258	320
11-12	547	735	23-24	163	218

Tagesdurchschnitte (Messwerte)

	Fz/Tag
Montag	21'376
Dienstag	21'786
Mittwoch	22'273
Donnerstag	22'269
Freitag	23'336
Samstag	19'954
Sonntag	14'577

Längen- und Geschwindigkeits-Klassen: PW (>= 0.0m und < 8.0m), LW (>= 8.0m und < 25.0m), V (>= 0km/h und < 999km/h)

Verkehrsdaten (Wochenzählungen)

Zählstelle	Nr. 811	(466507)		
Gemeinde	Oftringen		Gerät-Typ	Seitenradar-Messgerät
Kantonsstrassen-Nr.	K 104		Gerät-Nr.	0812 / 0504 (Inno)
Strassenname, Hausnummer	Äussere Luzernerstrasse		Büro	Ballmer + Partner AG, Aarau
Standort (z.B. Flurname)	Bahnübergang SBB		Messperson	Adrian Fehlmann
Landeskoordinaten	Y / X 637'838	238'270	Auswertedatum	21.10.2009
Ausgewerteter Zeitraum	von 11.09.2009	00:00		
	bis 24.09.2009	24:00		
Grund der Zählung (Projekt)	Monitoring Wiggertal, Oftringen / Zofingen			
Auftraggeber	Gemeinde Oftringen			
Richtung 1	nach	Oftringen		
Richtung 2	nach	Zofingen		
Anzahl Spuren	2			
Bemerkungen	Richtung 2: Die Originaldaten sind für 19.09.2009 23-00 Uhr berichtigt worden Richtung 2: Die Originaldaten sind für 20.09.2009 02-03 Uhr berichtigt worden			

Durchschnittswerte (Messwerte der Zählperiode)

	Querschnitt			Richtung 1		Richtung 2		LW-Anteil QS	
	Fz/Tag	Fz/Tag	Fz/Tag	Fz/Tag	Fz/Tag	%	Fz/Tag		
Alle Tage (Mo-So)									
dTV-24	17'117	8'957	8'160	4.4	747				
dTV-16 (06:00-22:00)	15'650	8'227	7'423	4.5	707				
dTV-8 (22:00-06:00)	1'467	730	737	2.7	40				
Alle Werktage (Mo-Fr)									
dWV-24	18'032	9'459	8'573	5.4	971				
MSP (07-08 Uhr)	1'142	625	517	7.5	86				
ASP (17-18 Uhr)	1'364	706	658	2.3	32				

Durchschnittlicher Täglicher Verkehr (Auswertung DTV; Jahresdurchschnitt)

Kf	0.95		
DTV Jahr (dTV-24 * Kf)	16'261	8'509	7'752

Kf: Korrekturfaktor gemäss Liste Kanton Aargau

Stundenwerte (Durchschnitt Messwerte) Mo-Fr (Werktage)

	R1			R2	
	Fz/h	Fz/h		Fz/h	Fz/h
00-01	46	53	12-13	525	459
01-02	18	27	13-14	627	551
02-03	14	17	14-15	617	557
03-04	20	18	15-16	617	584
04-05	62	45	16-17	653	589
05-06	177	122	17-18	706	658
06-07	524	298	18-19	640	633
07-08	625	517	19-20	469	510
08-09	490	482	20-21	328	331
09-10	516	448	21-22	301	287
10-11	544	483	22-23	234	236
11-12	576	516	23-24	135	156

Tagesdurchschnitte (Messwerte)

	Fz/Tag
Montag	17'160
Dienstag	17'802
Mittwoch	17'994
Donnerstag	18'032
Freitag	19'168
Samstag	17'339
Sonntag	12'330

Längen- und Geschwindigkeits-Klassen: PW (>= 0.0m und < 8.0m), LW (>= 8.0m und < 25.0m), V (>= 0km/h und < 999km/h)

Wochentabelle

Stundenwerte - Durchschnitt

Querschnitt: 0874 ZOFINGEN K104
 Richtungen: Zofingen
 Spuren: 1
 Klassen: PW, LW, LW+
 Zeitraum: Sa 12.09.2009 bis Fr 25.09.2009
 Diverses: Feiertage NICHT ignoriert, Behinderungen NICHT ignoriert

Stundenwerte:

Anzahl Tage	2	2	2	2	2	2	2				
Wochentag:	Mo	Di	Mi	Do	Fr	Sa	So	Mo-So	Mo-Fr	Di-Do	Sa-So
00-01:	6	10	13	11	16	26	34	16	11	12	30
01-02:	4	2	2	8	6	19	20	9	4	4	20
02-03:	2	4	3	2	4	12	24	7	3	3	18
03-04:	6	2	4	5	6	6	20	7	4	4	13
04-05:	19	17	20	19	14	12	14	16	18	18	13
05-06:	59	56	58	58	52	18	14	45	56	57	16
06-07:	172	176	166	167	152	46	27	129	166	170	36
07-08:	228	260	260	244	230	100	27	193	245	255	64
08-09:	171	198	182	196	182	160	40	161	186	192	100
09-10:	164	161	160	176	180	208	98	164	168	165	153
10-11:	152	146	156	147	182	224	114	161	157	150	170
11-12:	144	138	164	154	162	240	127	161	152	152	184
12-13:	160	169	170	154	174	210	136	168	165	164	173
13-14:	232	241	253	254	243	238	158	231	245	250	198
14-15:	190	210	219	211	222	236	186	210	210	213	211
15-16:	175	192	186	202	230	214	198	199	197	193	206
16-17:	224	246	244	214	279	200	212	231	242	235	206
17-18:	280	282	290	306	275	172	196	257	287	293	184
18-19:	221	230	232	234	262	145	158	212	236	232	152
19-20:	134	160	174	165	194	128	140	156	165	166	134
20-21:	101	116	104	106	130	96	107	109	111	109	102
21-22:	66	76	78	78	82	90	68	77	76	78	79
22-23:	48	46	54	72	74	66	28	56	59	58	47
23-00:	27	29	30	36	64	58	20	38	37	32	39

Tageswerte:

00-24:	2'986	3'170	3'220	3'218	3'415	2'923	2'167	3'014	3'202	3'203	2'545
06-22:	2'815	3'002	3'036	3'008	3'180	2'708	1'992	2'820	3'008	3'016	2'350
22-06:	171	168	184	210	235	216	174	194	194	187	195

Morgenspitze:

Stundenwert:	228	260	260	244	230	100	27	193	245	255	64
% von 00-24:	8%	8%	8%	8%	7%	3%	1%	6%	8%	8%	3%

Abendspitze:

Stundenwert:	280	282	290	306	275	172	196	257	287	293	184
% von 00-24:	9%	9%	9%	10%	8%	6%	9%	9%	9%	9%	7%

Wochentagsfaktor und LSV-Werte:

Faktor:											
Nt:	176	188	190	188	199	169	125	176	188	188	147
Nt2:	7%	7%	6%	7%	6%	3%	1%	6%	7%	7%	2%
Nn:	21	21	23	26	29	27	22	24	24	23	24
Nn2:	5%	7%	5%	5%	4%	2%	1%	4%	5%	5%	2%

Wochentabelle

Stundenwerte - Durchschnitt

Querschnitt: 0874 ZOFINGEN K104
 Richtungen: Reiden
 Spuren: 2
 Klassen: PW, LW, LW+
 Zeitraum: Sa 12.09.2009 bis Fr 25.09.2009
 Diverses: Feiertage NICHT ignoriert, Behinderungen NICHT ignoriert

Stundenwerte:

Anzahl Tage	2	2	2	2	2	2	2				
Wochentag:	Mo	Di	Mi	Do	Fr	Sa	So	Mo-So	Mo-Fr	Di-Do	Sa-So
00-01:	5	11	14	23	20	55	45	25	14	16	50
01-02:	2	6	8	8	10	28	26	12	7	7	27
02-03:	2	1	2	2	8	18	19	8	3	2	18
03-04:	6	2	4	6	4	5	14	6	4	4	9
04-05:	18	17	18	16	14	14	11	15	17	17	12
05-06:	44	54	64	52	57	18	8	43	54	56	14
06-07:	123	126	124	123	110	39	10	94	121	124	25
07-08:	147	145	141	162	138	56	23	116	147	150	40
08-09:	126	106	122	118	128	114	45	109	120	116	80
09-10:	122	156	161	152	150	152	84	140	148	156	118
10-11:	146	192	170	166	181	200	95	164	171	176	147
11-12:	182	204	208	205	218	233	136	198	204	206	184
12-13:	171	174	182	168	188	208	132	175	177	175	170
13-14:	182	164	186	184	183	214	160	182	180	178	187
14-15:	184	203	189	208	206	222	166	197	198	200	194
15-16:	199	223	220	212	231	256	156	214	217	218	206
16-17:	233	262	246	265	300	259	196	252	261	258	228
17-18:	300	301	300	300	277	216	181	268	296	300	198
18-19:	226	239	226	236	234	158	132	207	232	234	145
19-20:	152	170	168	180	184	101	125	154	171	173	113
20-21:	104	118	128	128	150	82	102	116	125	124	92
21-22:	86	104	98	96	102	88	66	91	97	99	77
22-23:	66	70	84	90	105	92	44	79	83	81	68
23-00:	34	40	42	42	86	68	25	48	49	41	46

Tageswerte:

00-24:	2'862	3'086	3'104	3'143	3'284	2'896	2'004	2'911	3'096	3'111	2'450
06-22:	2'684	2'886	2'868	2'903	2'981	2'599	1'811	2'676	2'865	2'886	2'205
22-06:	178	200	236	240	304	297	192	235	231	225	245

Morgenspitze:

Stundenwert:	147	145	141	162	138	56	23	116	147	150	40
% von 00-24:	5%	5%	5%	5%	4%	2%	1%	4%	5%	5%	2%

Abendspitze:

Stundenwert:	300	301	300	300	277	216	181	268	296	300	198
% von 00-24:	11%	10%	10%	10%	8%	7%	9%	9%	10%	10%	8%

Wochentagsfaktor und LSV-Werte:

Faktor:											
Nt:	168	180	179	181	186	162	113	167	179	180	138
Nt2:	7%	6%	7%	6%	6%	2%	1%	5%	6%	6%	2%
Nn:	22	25	29	30	38	37	24	29	29	28	31
Nn2:	5%	6%	7%	5%	4%	3%	2%	4%	5%	6%	2%

Wochentabelle

Stundenwerte - Durchschnitt

Querschnitt: 0874 ZOFINGEN K104
 Richtungen: Zofingen, Reiden
 Spuren: 1, 2
 Klassen: PW, LW, LW+
 Zeitraum: Sa 12.09.2009 bis Fr 25.09.2009
 Diverses: Feiertage NICHT ignoriert, Behinderungen NICHT ignoriert

Stundenwerte:

Anzahl Tage	2	2	2	2	2	2	2				
Wochentag:	Mo	Di	Mi	Do	Fr	Sa	So	Mo-So	Mo-Fr	Di-Do	Sa-So
00-01:	12	22	26	34	35	80	78	41	26	27	80
01-02:	6	8	10	16	16	46	46	21	11	12	46
02-03:	4	5	5	4	12	30	44	15	6	5	36
03-04:	11	5	8	10	9	10	34	13	9	8	22
04-05:	37	34	38	35	28	25	26	32	34	36	25
05-06:	104	110	122	110	109	36	22	87	111	114	29
06-07:	294	302	290	290	262	85	38	223	288	294	61
07-08:	376	406	401	406	368	157	50	309	391	404	104
08-09:	298	304	304	314	310	274	85	270	306	307	180
09-10:	286	317	320	328	331	361	182	304	316	322	272
10-11:	298	338	326	313	364	424	210	325	328	326	317
11-12:	326	341	372	358	381	473	263	359	356	357	368
12-13:	331	344	352	322	361	418	268	342	342	339	344
13-14:	413	406	438	438	426	452	318	413	424	428	385
14-15:	374	413	408	418	428	458	352	407	408	413	405
15-16:	374	416	406	413	460	470	355	413	414	412	412
16-17:	458	508	490	480	579	458	408	483	503	492	433
17-18:	580	584	589	607	552	387	378	525	582	593	382
18-19:	447	470	458	470	496	302	291	419	468	466	297
19-20:	286	330	342	346	378	228	266	311	336	339	247
20-21:	205	234	231	234	280	178	208	224	237	233	194
21-22:	152	180	176	174	185	178	134	168	173	176	156
22-23:	114	116	138	162	178	158	73	134	142	139	116
23-00:	60	69	72	78	150	126	44	86	86	73	86

Tageswerte:

00-24:	5'848	6'257	6'324	6'362	6'700	5'819	4'170	5'926	6'298	6'314	4'995
06-22:	5'500	5'889	5'904	5'912	6'161	5'306	3'804	5'496	5'873	5'902	4'555
22-06:	348	368	420	450	538	512	367	429	425	412	440

Morgenspitze:

Stundenwert:	376	406	401	406	368	157	50	309	391	404	104
% von 00-24:	6%	7%	6%	6%	6%	3%	1%	5%	6%	6%	2%

Abendspitze:

Stundenwert:	580	584	589	607	552	387	378	525	582	593	382
% von 00-24:	10%	9%	9%	10%	8%	7%	9%	9%	9%	9%	8%

Wochentagsfaktor und LSV-Werte:

Faktor:											
Nt:	344	368	369	369	385	332	238	344	367	369	285
Nt2:	7%	7%	6%	6%	6%	2%	1%	5%	6%	6%	2%
Nn:	44	46	52	56	67	64	46	54	53	52	55
Nn2:	5%	6%	6%	5%	4%	2%	2%	4%	5%	6%	2%

Wochentabelle

Stundenwerte - Durchschnitt

Querschnitt: 0941 OFTRINGEN K104
 Richtungen: Oftringen
 Spuren: 1
 Klassen: Anzahl
 Zeitraum: Sa 12.09.2009 bis Fr 25.09.2009
 Diverses: Feiertage NICHT ignoriert, Behinderungen NICHT ignoriert

Stundenwerte:

Anzahl Tage	2	2	2	2	2	2	2				
Wochentag:	Mo	Di	Mi	Do	Fr	Sa	So	Mo-So	Mo-Fr	Di-Do	Sa-So
00-01:	50	47	80	64	82	154	196	96	64	64	175
01-02:	32	25	36	36	36	104	112	54	33	32	108
02-03:	18	16	16	14	22	78	93	37	17	16	85
03-04:	18	21	24	24	26	56	62	33	23	23	59
04-05:	56	60	60	60	59	52	54	57	59	60	53
05-06:	119	104	119	122	123	66	33	98	118	115	49
06-07:	401	384	384	376	374	148	62	304	384	381	104
07-08:	568	550	544	526	519	237	73	431	541	540	155
08-09:	530	537	519	501	494	350	122	436	516	519	236
09-10:	519	499	496	532	514	577	212	478	512	509	394
10-11:	606	582	564	576	618	748	272	566	589	574	510
11-12:	610	626	632	614	638	780	339	606	624	624	559
12-13:	564	516	611	568	627	774	344	572	578	565	559
13-14:	616	636	618	612	695	804	374	622	636	622	589
14-15:	708	651	694	670	745	955	427	693	694	672	691
15-16:	710	707	752	734	809	882	438	719	742	731	660
16-17:	784	782	776	787	884	776	508	757	802	782	642
17-18:	958	922	900	944	842	649	504	817	913	922	577
18-19:	760	780	768	818	788	492	475	697	783	788	484
19-20:	488	528	600	618	625	400	404	523	572	582	402
20-21:	280	318	372	431	480	341	354	368	377	374	348
21-22:	240	286	280	279	344	284	239	279	286	282	262
22-23:	198	216	238	266	288	294	179	240	241	240	236
23-00:	118	141	160	171	262	272	112	176	170	157	192

Tageswerte:

00-24:	9'953	9'934	10'243	10'344	10'895	10'272	5'988	9'661	10'274	10'174	8'130
06-22:	9'344	9'304	9'511	9'585	9'998	9'198	5'146	8'869	9'548	9'467	7'172
22-06:	610	630	732	759	898	1'074	842	792	726	707	958

Morgenspitze:

Stundenwert:	568	550	544	526	519	237	73	431	541	540	155
% von 00-24:	6%	6%	5%	5%	5%	2%	1%	5%	5%	5%	2%

Abendspitze:

Stundenwert:	958	922	900	944	842	649	504	817	913	922	577
% von 00-24:	10%	9%	9%	9%	8%	6%	8%	9%	9%	9%	7%

Wochentabelle

Stundenwerte - Durchschnitt

Querschnitt: 0941 OFTRINGEN K104
 Richtungen: Zofingen
 Spuren: 2
 Klassen: Anzahl
 Zeitraum: Sa 12.09.2009 bis Fr 25.09.2009
 Diverses: Feiertage NICHT ignoriert, Behinderungen NICHT ignoriert

Stundenwerte:

Anzahl Tage	2	2	2	2	2	2	2				
Wochentag:	Mo	Di	Mi	Do	Fr	Sa	So	Mo-So	Mo-Fr	Di-Do	Sa-So
00-01:	28	24	68	40	78	139	134	73	48	44	136
01-02:	18	20	23	24	31	96	110	46	23	22	103
02-03:	16	10	12	11	17	66	82	30	13	11	74
03-04:	18	16	12	16	20	44	65	27	16	14	54
04-05:	62	67	74	71	71	45	36	61	69	70	40
05-06:	188	188	182	206	184	81	44	153	190	192	62
06-07:	467	470	468	462	448	134	56	358	463	466	95
07-08:	518	474	466	509	481	240	92	397	490	483	166
08-09:	445	420	426	420	404	352	122	370	423	422	237
09-10:	500	520	484	506	510	560	234	473	504	503	397
10-11:	547	524	514	542	580	653	282	520	541	526	467
11-12:	534	531	530	555	580	750	326	544	546	539	538
12-13:	494	513	528	514	557	696	329	519	521	519	513
13-14:	642	616	610	595	653	762	349	604	623	607	555
14-15:	630	611	618	570	623	764	388	601	610	600	576
15-16:	627	590	632	596	620	790	387	606	613	606	588
16-17:	555	604	544	574	646	680	425	575	584	574	552
17-18:	504	418	560	472	616	607	424	515	514	484	516
18-19:	512	520	610	579	674	366	410	525	579	570	388
19-20:	397	395	479	534	530	293	378	429	467	469	336
20-21:	264	284	336	370	398	286	288	318	330	330	287
21-22:	226	250	237	278	308	278	194	253	260	255	236
22-23:	148	208	212	217	242	260	150	205	205	212	204
23-00:	82	118	114	150	253	237	80	148	144	128	158

Tageswerte:

00-24:	8'420	8'392	8'739	8'814	9'525	9'178	5'384	8'350	8'778	8'649	7'281
06-22:	7'862	7'741	8'042	8'078	8'629	8'210	4'685	7'607	8'070	7'954	6'448
22-06:	558	652	697	736	896	967	699	744	708	695	833

Morgenspitze:

Stundenwert:	518	474	466	509	481	240	92	397	490	483	166
% von 00-24:	6%	6%	5%	6%	5%	3%	2%	5%	6%	6%	2%

Abendspitze:

Stundenwert:	504	418	560	472	616	607	424	515	514	484	516
% von 00-24:	6%	5%	6%	5%	7%	7%	8%	6%	6%	6%	7%

Wochentabelle

Stundenwerte - Durchschnitt

Querschnitt: 0941 OFTRINGEN K104
 Richtungen: Oftringen, Zofingen
 Spuren: 1, 2
 Klassen: Anzahl
 Zeitraum: Sa 12.09.2009 bis Fr 25.09.2009
 Diverses: Feiertage NICHT ignoriert, Behinderungen NICHT ignoriert

Stundenwerte:

Anzahl Tage	2	2	2	2	2	2	2				
Wochentag:	Mo	Di	Mi	Do	Fr	Sa	So	Mo-So	Mo-Fr	Di-Do	Sa-So
00-01:	78	72	148	104	160	292	330	169	112	108	311
01-02:	50	45	58	61	66	200	222	100	56	55	211
02-03:	34	26	28	26	39	144	175	67	30	26	159
03-04:	36	36	36	40	46	100	128	60	39	38	114
04-05:	118	127	134	131	130	96	90	118	128	130	93
05-06:	307	292	300	329	308	146	76	251	307	307	112
06-07:	868	854	852	837	822	281	118	662	847	848	200
07-08:	1'086	1'023	1'011	1'035	1'000	477	166	828	1'031	1'023	321
08-09:	975	958	944	921	898	702	244	806	939	941	473
09-10:	1'018	1'018	979	1'038	1'024	1'137	446	952	1'016	1'012	792
10-11:	1'154	1'106	1'077	1'118	1'198	1'401	554	1'087	1'130	1'100	978
11-12:	1'144	1'156	1'162	1'170	1'218	1'530	665	1'149	1'170	1'163	1'098
12-13:	1'058	1'030	1'140	1'083	1'184	1'470	672	1'091	1'099	1'084	1'072
13-14:	1'258	1'253	1'228	1'207	1'348	1'566	723	1'226	1'259	1'229	1'144
14-15:	1'338	1'262	1'312	1'241	1'368	1'720	815	1'294	1'304	1'272	1'267
15-16:	1'338	1'298	1'383	1'330	1'430	1'672	825	1'325	1'356	1'337	1'248
16-17:	1'338	1'385	1'320	1'362	1'530	1'456	933	1'332	1'387	1'355	1'194
17-18:	1'462	1'340	1'461	1'417	1'457	1'256	929	1'332	1'427	1'406	1'092
18-19:	1'272	1'300	1'378	1'396	1'463	858	886	1'222	1'362	1'358	872
19-20:	885	923	1'080	1'151	1'155	693	782	953	1'039	1'051	737
20-21:	545	603	708	800	878	627	642	686	707	704	634
21-22:	466	537	517	558	653	563	432	532	546	537	498
22-23:	346	424	450	484	530	554	328	445	447	452	441
23-00:	199	260	274	322	514	509	192	324	314	285	350

Tageswerte:

00-24:	18'372	18'326	18'982	19'158	20'420	19'449	11'372	18'011	19'052	18'822	15'410
06-22:	17'206	17'045	17'553	17'663	18'626	17'408	9'831	16'476	17'619	17'420	13'620
22-06:	1'167	1'281	1'429	1'496	1'794	2'041	1'540	1'535	1'433	1'402	1'791

Morgenspitze:

Stundenwert:	1'086	1'023	1'011	1'035	1'000	477	166	828	1'031	1'023	321
% von 00-24:	6%	6%	5%	5%	5%	3%	2%	5%	5%	5%	2%

Abendspitze:

Stundenwert:	1'462	1'340	1'461	1'417	1'457	1'256	929	1'332	1'427	1'406	1'092
% von 00-24:	8%	7%	8%	7%	7%	7%	8%	7%	8%	8%	7%

Verkehrsdaten (Wochenzählungen)

Zählstelle	Nr. 983 (480201)		
Gemeinde	Strengelbach	Gerät-Typ	Seitenradar-Messgerät
Kantonsstrassen-Nr.	K 233	Gerät-Nr.	1189 / 0935 (Inno)
Strassenname, Hausnummer	Zofingerstrasse	Büro	Ballmer + Partner AG, Aarau
Standort (z.B. Flurname)	Breitenbachstr./Wiggerweg	Messperson	Adrian Fehlmann
Landeskoordinaten	Y / X 637'534 236'816	Auswertedatum	19.10.2009
Ausgewerteter Zeitraum	von 18.09.2009 00:00		
	bis 24.09.2009 24:00		
Grund der Zählung (Projekt)	Monitoring Wiggertal, Oftringen / Zofingen		
Auftraggeber	Gemeinde Oftringen		
Richtung 1	nach Zofingen		
Richtung 2	nach Strengelbach		
Anzahl Spuren	2		
Bemerkungen	Richtung 1: Die Originaldaten sind für 19.09.2009 23-00 Uhr berichtigt worden Richtung 1: Die Originaldaten sind für 20.09.2009 02-03 Uhr berichtigt worden		

Durchschnittswerte (Messwerte der Zählperiode)

	Querschnitt			LW-Anteil QS	
	Richtung 1 Fz/Tag	Richtung 2 Fz/Tag	Richtung 2 Fz/Tag	%	Fz/Tag
Alle Tage (Mo-So)					
dTV-24	8'746	4'505	4'241	3.1	270
dTV-16 (06:00-22:00)	8'138	4'209	3'929	3.2	257
dTV-8 (22:00-06:00)	608	296	312	2.1	13
Alle Werktage (Mo-Fr)					
dWV-24	9'314	4'775	4'539	3.6	337
MSP (07-08 Uhr)	625	417	208	3.8	24
ASP (17-18 Uhr)	870	385	485	2.3	20

Durchschnittlicher Täglicher Verkehr (Auswertung DTV; Jahresdurchschnitt)

Kf	0.95		
DTV Jahr (dTV-24 * Kf)	8'309	4'280	4'029

Kf: Korrekturfaktor gemäss Liste Kanton Aargau

Stundenwerte (Durchschnitt Messwerte) Mo-Fr (Werktage)

	R1			R2	
	Fz/h	Fz/h		Fz/h	Fz/h
00-01	12	18	12-13	265	304
01-02	6	10	13-14	399	271
02-03	2	5	14-15	282	262
03-04	7	5	15-16	272	286
04-05	19	9	16-17	318	390
05-06	84	38	17-18	385	485
06-07	271	138	18-19	335	333
07-08	417	208	19-20	254	247
08-09	282	200	20-21	153	184
09-10	245	201	21-22	127	151
10-11	237	244	22-23	99	125
11-12	247	353	23-24	56	69

Tagesdurchschnitte (Messwerte)

	Fz/Tag
Montag	8'989
Dienstag	9'059
Mittwoch	9'410
Donnerstag	9'312
Freitag	9'802
Samstag	8'560
Sonntag	6'091

Längen- und Geschwindigkeits-Klassen:

PW (>= 0.0m und < 8.0m), LW (>= 8.0m und < 25.0m), V (>= 0km/h und < 999km/h)

Verkehrsdaten (Wochenzählungen)

Zählstelle	Nr. 1190 (480006)	Gerät-Typ	Seitenradar-Messgerät
Gemeinde	Zofingen	Gerät-Nr.	1179 / 1190 (Inno)
Kantonsstrassen-Nr.	K 233	Büro	Ballmer + Partner AG, Aarau
Strassenname, Hausnummer	Strengelbacherstrasse	Messperson	Adrian Fehlmann
Standort (z.B. Flurname)	Bahnübergang SBB	Auswertedatum	21.10.2009
Landeskoordinaten	Y / X 638'303 237'212		

Ausgewerteter Zeitraum	von 18.09.2009 00:00
	bis 24.09.2009 24:00
Grund der Zählung (Projekt)	Monitoring Wiggertal, Oftringen / Zofingen
Auftraggeber	Gemeinde Oftringen

Richtung 1	nach Strengelbach
Richtung 2	nach Zentrum

Anzahl Spuren 2

Bemerkungen

Durchschnittswerte (Messwerte der Zählperiode)

	Querschnitt			LW-Anteil QS	
	Richtung 1 Fz/Tag	Richtung 2 Fz/Tag	Richtung 2 Fz/Tag	%	Fz/Tag
Alle Tage (Mo-So)					
dTV-24	4'348	2'197	2'151	6.1	266
dTV-16 (06:00-22:00)	4'000	2'035	1'965	6.5	258
dTV-8 (22:00-06:00)	348	162	186	2.3	8

Alle Werktage (Mo-Fr)

dWV-24	4'531	2'226	2'305	8.0	361
MSP (07-08 Uhr)	269	134	135	13.0	35
ASP (17-18 Uhr)	378	191	187	2.9	11

Durchschnittlicher Täglicher Verkehr (Auswertung DTV; Jahresdurchschnitt)

Kf	0.95		
DTV Jahr (dTV-24 * Kf)	4'130	2'087	2'043

Kf: Korrekturfaktor gemäss Liste Kanton Aargau

Stundenwerte (Durchschnitt Messwerte) Mo-Fr (Werktage)

	R1			R2	
	Fz/h	Fz/h		Fz/h	Fz/h
00-01	13	7	12-13	118	117
01-02	10	4	13-14	144	162
02-03	4	2	14-15	147	177
03-04	3	6	15-16	157	171
04-05	3	11	16-17	159	160
05-06	12	24	17-18	191	187
06-07	47	80	18-19	171	133
07-08	134	135	19-20	133	109
08-09	125	136	20-21	89	72
09-10	107	137	21-22	63	79
10-11	146	138	22-23	63	69
11-12	150	154	23-24	38	36

Tagesdurchschnitte (Messwerte)

	Fz/Tag
Montag	4'414
Dienstag	4'499
Mittwoch	4'413
Donnerstag	4'490
Freitag	4'841
Samstag	4'313
Sonntag	3'467

Längen- und Geschwindigkeits-Klassen: PW (>= 0.0m und < 8.0m), LW (>= 8.0m und < 25.0m), V (>= 0km/h und < 999km/h)

Verkehrsdaten (Wochenzählungen)

Zählstelle	Nr. 1193	(480008)		
Gemeinde	Zofingen		Gerät-Typ	Seitenradar-Messgerät
Kantonsstrassen-Nr.			Gerät-Nr.	0401 (Inno)
Strassenname, Hausnummer	Mühlemattstrasse		Büro	Ballmer + Partner AG, Aarau
Standort (z.B. Flurname)	Werkhof Bauamt		Messperson	Adrian Fehlmann
Landeskoordinaten	Y / X 637'910	237'109	Auswertedatum	20.10.2009
Ausgewerteter Zeitraum	von 11.09.2009	00:00		
	bis 24.09.2009	24:00		
Grund der Zählung (Projekt)	Monitoring Wiggertal, Oftringen / Zofingen			
Auftraggeber	Gemeinde Oftringen			
Richtung 1	nach	Strengelbacherstrasse		
Richtung 2	nach	Mühlegasse		
Anzahl Spuren	2			
Bemerkungen	Richtung 2: Die Originaldaten sind für 19.09.2009 23-00 Uhr berichtigt worden Richtung 2: Die Originaldaten sind für 20.09.2009 02-03 Uhr berichtigt worden			

Durchschnittswerte (Messwerte der Zählperiode)

	Querschnitt			LW-Anteil QS	
	Richtung 1	Richtung 2		%	Fz/Tag
	Fz/Tag	Fz/Tag	Fz/Tag		
Alle Tage (Mo-So)					
dTV-24	7'060	3'788	3'272	4.2	299
dTV-16 (06:00-22:00)	6'644	3'581	3'063	4.3	287
dTV-8 (22:00-06:00)	416	207	209	2.9	12
Alle Werktage (Mo-Fr)					
dWV-24	7'465	4'028	3'437	5.1	380
MSP (07-08 Uhr)	590	258	332	5.9	35
ASP (17-18 Uhr)	710	449	261	2.4	17

Durchschnittlicher Täglicher Verkehr (Auswertung DTV; Jahresdurchschnitt)

Kf	0.95		
DTV Jahr (dTV-24 * Kf)	6'707	3'599	3'108

Kf: Korrekturfaktor gemäss Liste Kanton Aargau

Stundenwerte (Durchschnitt Messwerte) Mo-Fr (Werktage)

	R1		R2	
	Fz/h	Fz/h	Fz/h	Fz/h
00-01	13	8	261	209
01-02	7	4	259	288
02-03	5	2	222	179
03-04	4	2	235	179
04-05	5	19	375	224
05-06	31	77	449	261
06-07	106	262	328	194
07-08	258	332	232	161
08-09	205	199	146	113
09-10	179	172	100	102
10-11	189	167	86	69
11-12	287	187	50	33

Tagesdurchschnitte (Messwerte)

	Fz/Tag
Montag	7'200
Dienstag	7'103
Mittwoch	7'428
Donnerstag	7'297
Freitag	8'297
Samstag	7'183
Sonntag	4'911

Längen- und Geschwindigkeits-Klassen:

PW (>= 0.0m und < 8.0m), LW (>= 8.0m und < 25.0m), V (>= 0km/h und < 999km/h)

Verkehrsdaten (Wochenzählungen)

Zählstelle	Nr. 1205 (480009)		
Gemeinde	Zofingen	Gerät-Typ	Seitenradar-Messgerät
Kantonsstrassen-Nr.		Gerät-Nr.	0748 / 1183 (Inno)
Strassenname, Hausnummer	Henzmannstrasse	Büro	Ballmer + Partner AG, Aarau
Standort (z.B. Flurname)	Bahnunterführung	Messperson	Adrian Fehlmann
Landeskoordinaten	Y / X 638'045 237'608	Auswertedatum	21.10.2009
Ausgewerteter Zeitraum	von 18.09.2009 00:00		
	bis 24.09.2009 24:00		
Grund der Zählung (Projekt)	Monitoring Wiggertal, Oftringen / Zofingen		
Auftraggeber	Gemeinde Oftringen		
Richtung 1	nach Strengelbach		
Richtung 2	nach Zentrum		
Anzahl Spuren	2		
Bemerkungen	Richtung 2: Die Originaldaten sind für 19.09.2009 23-00 Uhr berichtigt worden Richtung 2: Die Originaldaten sind für 20.09.2009 02-03 Uhr berichtigt worden		

Durchschnittswerte (Messwerte der Zählperiode)

	Querschnitt			LW-Anteil QS	
	Richtung 1 Fz/Tag	Richtung 2 Fz/Tag	Richtung 2 Fz/Tag	%	Fz/Tag
Alle Tage (Mo-So)					
dTV-24	9'253	4'444	4'809	2.3	214
dTV-16 (06:00-22:00)	8'656	4'150	4'506	2.3	195
dTV-8 (22:00-06:00)	597	294	303	3.2	19
Alle Werktage (Mo-Fr)					
dWV-24	9'935	4'854	5'081	2.5	252
MSP (07-08 Uhr)	679	367	312	3.1	21
ASP (17-18 Uhr)	887	396	491	1.6	14

Durchschnittlicher Täglicher Verkehr (Auswertung DTV; Jahresdurchschnitt)

Kf	0.95		
DTV Jahr (dTV-24 * Kf)	8'791	4'222	4'569

Kf: Korrekturfaktor gemäss Liste Kanton Aargau

Stundenwerte (Durchschnitt Messwerte) Mo-Fr (Werktage)

	R1			R2	
	Fz/h	Fz/h		Fz/h	Fz/h
00-01	18	14	12-13	310	301
01-02	10	5	13-14	389	342
02-03	4	4	14-15	254	284
03-04	7	2	15-16	277	289
04-05	19	17	16-17	336	427
05-06	80	96	17-18	396	491
06-07	244	283	18-19	346	336
07-08	367	312	19-20	240	249
08-09	267	289	20-21	157	156
09-10	244	264	21-22	146	124
10-11	270	272	22-23	101	111
11-12	316	364	23-24	58	48

Tagesdurchschnitte (Messwerte)

	Fz/Tag
Montag	9'424
Dienstag	9'776
Mittwoch	9'797
Donnerstag	10'045
Freitag	10'633
Samstag	9'108
Sonntag	5'987

Längen- und Geschwindigkeits-Klassen: PW (>= 0.0m und < 8.0m), LW (>= 8.0m und < 25.0m), V (>= 0km/h und < 999km/h)

Verkehrsdaten (Wochenzählungen)

Zählstelle	Nr. 1209	(480004)		
Gemeinde	Zofingen		Gerät-Typ	Seitenradar-Messgerät
Kantonsstrassen-Nr.			Gerät-Nr.	0504 (Inno)
Strassenname, Hausnummer	Bleicheweg		Büro	Ballmer + Partner AG, Aarau
Standort (z.B. Flurname)	Aeschlimann AG		Messperson	Adrian Fehlmann
Landeskoordinaten	Y / X 637'439	238'491	Auswertedatum	21.10.2009
Ausgewerteter Zeitraum	von 11.09.2009	00:00		
	bis 24.09.2009	24:00		
Grund der Zählung (Projekt)	Monitoring Wiggertal, Oftringen / Zofingen			
Auftraggeber	Gemeinde Oftringen			
Richtung 1	nach	Untere Brühlstrasse		
Richtung 2	nach	Luzernerstrasse		
Anzahl Spuren	2			
Bemerkungen				

Durchschnittswerte (Messwerte der Zählperiode)

	Querschnitt Richtung 1		Richtung 2	LW-Anteil QS	
	Fz/Tag	Fz/Tag	Fz/Tag	%	Fz/Tag
Alle Tage (Mo-So)					
dTV-24	7'964	4'373	3'591	2.3	182
dTV-16 (06:00-22:00)	7'321	4'039	3'282	2.4	173
dTV-8 (22:00-06:00)	643	334	309	1.4	9
Alle Werktage (Mo-Fr)					
dWV-24	8'910	4'895	4'015	2.7	242
MSP (07-08 Uhr)	750	485	265	2.7	20
ASP (17-18 Uhr)	805	399	406	1.4	11

Durchschnittlicher Täglicher Verkehr (Auswertung DTV; Jahresdurchschnitt)

Kf	0.95		
DTV Jahr (dTV-24 * Kf)	7'565	4'154	3'411

Kf: Korrekturfaktor gemäss Liste Kanton Aargau

Stundenwerte (Durchschnitt Messwerte) Mo-Fr (Werktage)

	R1			R2	
	Fz/h	Fz/h		Fz/h	Fz/h
00-01	18	21	12-13	335	257
01-02	10	10	13-14	346	250
02-03	10	7	14-15	236	230
03-04	4	7	15-16	258	233
04-05	31	21	16-17	333	355
05-06	92	77	17-18	399	406
06-07	380	257	18-19	318	259
07-08	485	265	19-20	243	172
08-09	302	180	20-21	162	117
09-10	181	170	21-22	144	107
10-11	205	178	22-23	97	102
11-12	247	282	23-24	65	57

Tagesdurchschnitte (Messwerte)

	Fz/Tag
Montag	8'711
Dienstag	8'830
Mittwoch	9'174
Donnerstag	8'887
Freitag	8'951
Samstag	6'248
Sonntag	4'947

Längen- und Geschwindigkeits-Klassen:

PW (>= 0.0m und < 8.0m), LW (>= 8.0m und < 25.0m), V (>= 0km/h und < 999km/h)

Verkehrsdaten (Wochenzählungen)

Zählstelle	Nr. 1210	(480005)		
Gemeinde	Zofingen		Gerät-Typ	Seitenradar-Messgerät
Kantonsstrassen-Nr.			Gerät-Nr.	0750 (Inno)
Strassenname, Hausnummer	Henzmannstrasse		Büro	Ballmer + Partner AG, Aarau
Standort (z.B. Flurname)	Haus Nr. 39		Messperson	Adrian Fehlmann
Landeskoordinaten	Y / X 637'538	237'440	Auswertedatum	21.10.2009
Ausgewerteter Zeitraum	von 18.09.2009	00:00		
	bis 24.09.2009	24:00		
Grund der Zählung (Projekt)	Monitoring Wiggertal, Oftringen / Zofingen			
Auftraggeber	Gemeinde Oftringen			
Richtung 1	nach	Zentrum		
Richtung 2	nach	Strengelbach		
Anzahl Spuren	2			
Bemerkungen	Richtung 2: Die Originaldaten sind für 19.09.2009 23-00 Uhr berichtigt worden Richtung 2: Die Originaldaten sind für 20.09.2009 02-03 Uhr berichtigt worden			

Durchschnittswerte (Messwerte der Zählperiode)

	Querschnitt			Richtung 1		Richtung 2		LW-Anteil QS	
	Fz/Tag	Fz/Tag	Fz/Tag	Fz/Tag	Fz/Tag	%	Fz/Tag		
Alle Tage (Mo-So)									
dTV-24	5'680	2'837	2'843			1.6	91		
dTV-16 (06:00-22:00)	5'317	2'673	2'644			1.6	87		
dTV-8 (22:00-06:00)	363	164	199			1.1	4		
Alle Werktage (Mo-Fr)									
dWV-24	6'203	3'142	3'061			1.9	116		
MSP (07-08 Uhr)	444	303	141			2.0	9		
ASP (17-18 Uhr)	636	275	361			1.4	9		

Durchschnittlicher Täglicher Verkehr (Auswertung DTV; Jahresdurchschnitt)

Kf	0.95		
DTV Jahr (dTV-24 * Kf)	5'396	2'695	2'701

Kf: Korrekturfaktor gemäss Liste Kanton Aargau

Stundenwerte (Durchschnitt Messwerte) Mo-Fr (Werktage)

	R1		R2			R1		R2	
	Fz/h	Fz/h	Fz/h	Fz/h		Fz/h	Fz/h		
00-01	8	11	12-13	191	203				
01-02	4	6	13-14	279	174				
02-03	3	4	14-15	172	166				
03-04	4	4	15-16	172	189				
04-05	14	7	16-17	217	273				
05-06	69	25	17-18	275	361				
06-07	241	108	18-19	199	250				
07-08	303	141	19-20	136	171				
08-09	202	110	20-21	78	97				
09-10	150	132	21-22	59	93				
10-11	148	161	22-23	40	82				
11-12	153	250	23-24	27	44				

Tagesdurchschnitte (Messwerte)

	Fz/Tag
Montag	5'953
Dienstag	6'103
Mittwoch	6'131
Donnerstag	6'290
Freitag	6'541
Samstag	5'403
Sonntag	3'342

Längen- und Geschwindigkeits-Klassen:

PW (>= 0.0m und < 8.0m), LW (>= 8.0m und < 25.0m), V (>= 0km/h und < 999km/h)

Verkehrsdaten (Wochenzählungen)

Zählstelle	Nr. 1507 (466505)	Gerät-Typ	Seitenradar-Messgerät
Gemeinde	Oftringen	Gerät-Nr.	0706 (Inno)
Kantonsstrassen-Nr.		Büro	Ballmer + Partner AG, Aarau
Strassenname, Hausnummer	Nigglishäuserstrasse	Messperson	Adrian Fehlmann
Standort (z.B. Flurname)	Bahnunterführung	Auswertedatum	19.10.2009
Landeskoordinaten	Y / X 637'023 239'246		
Ausgewerteter Zeitraum	von 11.09.2009 00:00 bis 24.09.2009 24:00		
Grund der Zählung (Projekt)	Monitoring Wiggertal, Oftringen / Zofingen		
Auftraggeber	Gemeinde Oftringen		
Richtung 1	nach Luzernerstrasse		
Richtung 2	nach Alte Strasse		
Anzahl Spuren	2		
Bemerkungen	Richtung 2: Die Originaldaten sind für 19.09.2009 23-00 Uhr berichtigt worden Richtung 2: Die Originaldaten sind für 20.09.2009 02-03 Uhr berichtigt worden		

Durchschnittswerte (Messwerte der Zählperiode)

	Querschnitt			LW-Anteil QS	
	Richtung 1 Fz/Tag	Richtung 2 Fz/Tag	Richtung 2 Fz/Tag	%	Fz/Tag
Alle Tage (Mo-So)					
dTV-24	2'989	2'176	813	11.9	356
dTV-16 (06:00-22:00)	2'757	2'002	755	11.9	327
dTV-8 (22:00-06:00)	232	174	58	12.5	29
Alle Werktage (Mo-Fr)					
dWV-24	3'697	2'637	1'060	13.4	495
MSP (07-08 Uhr)	288	183	105	14.6	42
ASP (17-18 Uhr)	297	253	44	5.1	15

Durchschnittlicher Täglicher Verkehr (Auswertung DTV; Jahresdurchschnitt)

Kf	0.95		
DTV Jahr (dTV-24 * Kf)	2'839	2'067	772

Kf: Korrekturfaktor gemäss Liste Kanton Aargau

Stundenwerte (Durchschnitt Messwerte) Mo-Fr (Werktage)

	R1 Fz/h	R2 Fz/h		R1 Fz/h	R2 Fz/h
00-01	14	3	12-13	158	53
01-02	12	2	13-14	180	95
02-03	4	1	14-15	154	61
03-04	2	2	15-16	167	54
04-05	6	19	16-17	228	54
05-06	35	30	17-18	253	44
06-07	147	73	18-19	168	52
07-08	183	105	19-20	103	48
08-09	134	75	20-21	54	71
09-10	121	54	21-22	50	48
10-11	129	57	22-23	78	11
11-12	192	46	23-24	73	8

Tagesdurchschnitte (Messwerte)

	Fz/Tag
Montag	3'613
Dienstag	3'763
Mittwoch	3'805
Donnerstag	3'747
Freitag	3'557
Samstag	1'597
Sonntag	839

Längen- und Geschwindigkeits-Klassen:

PW (>= 0.0m und < 8.0m), LW (>= 8.0m und < 25.0m), V (>= 0km/h und < 999km/h)

Verkehrsdatenblatt

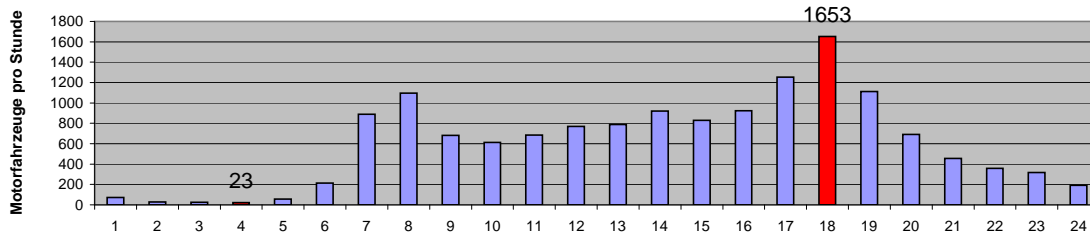
Zählstelle Nr. 1529
Ortsbezeichnung 1529 OFTRINGEN K235
Ausgewerteter Zeitraum 15.6.2009 - 28.6.2009

R1: Spur1: Safenwil
R2: Spur2: Oftringen

Tage	Querschnitt Fz/Tag	Richtung 1 Fz/Tag	Richtung 2 Fz/Tag	Wochenganglinie Querschnitt	Vergleich zum Wochenmittel
Montag	13885	6979	6906	Mo	104.75
Dienstag	14453	7284	7170	Di	109.03
Mittwoch	14866	7528	7338	Mi	112.15
Donnerstag	14766	7428	7338	Do	111.39
Freitag	15264	7638	7626	Fr	115.15
Samstag	11611	5784	5828	Sa	87.59
Sonntag	7944	4030	3914	So	59.93

0.00 50.00 % 100.00 150.00

Tagesganglinie (Querschnitt) Mittel alle Werktage



Durchschnittswerte

alle Tage	Querschnitt	Richtung 1	Richtung 2	LW-Anteil QS	
	Fz/Tag	Fz/Tag	Fz/Tag	%	LW/Tag
dTV-24	13255	6667	6588	4.2	552
dTV-16 (06:00-22:00)	12287	6177	6110	4.3	525
dTV-8 (22:00-06:00)	969	490	479	2.8	27

alle Werktage

dWTV-24	14647	7371	7275	4.9	717
dMSP (7-8 Uhr)	1096	552	545	5.9	65
dASP (17-18 Uhr)	1653	824	829	2.6	43

Wochenende

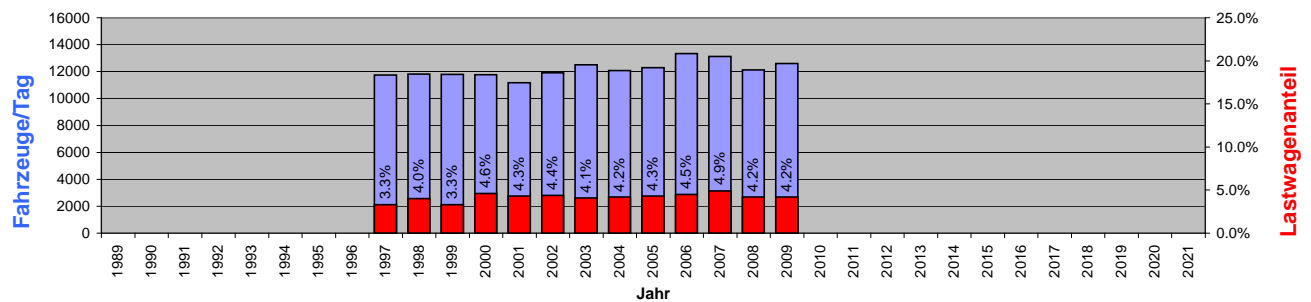
dSa	11611	5784	5828
dSo	7944	4030	3914

Durchschnittlicher täglicher Verkehr (DTV; Jahresmittel)

DTV Jahr	12593	6334	6259
----------	-------	------	------

Nt	5.8	5.8	5.8
Nn	0.9	0.9	0.9

Entwicklung des durchschnittlichen täglichen Verkehrs (DTV)



Verkehrsdaten (Wochenzählungen)

Zählstelle	Nr.	(480010)		
Gemeinde	Zofingen		Gerät-Typ	Seitenradar-Messgerät
Kantonsstrassen-Nr.			Gerät-Nr.	1181 (Inno)
Strassenname, Hausnummer	Untere Brühlstrasse		Büro	Ballmer + Partner AG, Aarau
Standort (z.B. Flurname)	Bleiche		Messperson	Adrian Fehlmann
Landeskoordinaten	Y / X	637'446 238'149	Auswertedatum	21.10.2009
Ausgewerteter Zeitraum	von	18.09.2009 00:00		
	bis	24.09.2009 24:00		
Grund der Zählung (Projekt)		Monitoring Wiggertal, Oftringen / Zofingen		
Auftraggeber		Gemeinde Oftringen		
Richtung 1	nach	Henzmannstrasse		
Richtung 2	nach	Bleicheweg		
Anzahl Spuren		2		
Bemerkungen				

Durchschnittswerte (Messwerte der Zählperiode)

	Querschnitt			LW-Anteil QS	
	Richtung 1 Fz/Tag	Richtung 2 Fz/Tag	Richtung 2 Fz/Tag	%	Fz/Tag
Alle Tage (Mo-So)					
dTV-24	7'773	4'003	3'770	2.6	199
dTV-16 (06:00-22:00)	7'223	3'709	3'514	2.7	194
dTV-8 (22:00-06:00)	550	294	256	0.9	5
Alle Werktage (Mo-Fr)					
dWV-24	8'706	4'470	4'236	3.1	267
MSP (07-08 Uhr)	761	431	330	3.4	26
ASP (17-18 Uhr)	802	402	400	2.1	17

Durchschnittlicher Täglicher Verkehr (Auswertung DTV; Jahresdurchschnitt)

Kf	0.95		
DTV Jahr (dTV-24 * Kf)	7'385	3'803	3'582

Kf: Korrekturfaktor gemäss Liste Kanton Aargau

Stundenwerte (Durchschnitt Messwerte) Mo-Fr (Werktage)

	R1		R2	
	Fz/h	Fz/h	Fz/h	Fz/h
00-01	18	10		
01-02	8	6		
02-03	8	4		
03-04	3	6		
04-05	31	22		
05-06	63	92		
06-07	287	276		
07-08	431	330		
08-09	263	203		
09-10	171	179		
10-11	205	207		
11-12	279	290		
12-13			302	283
13-14			300	308
14-15			214	238
15-16			242	247
16-17			311	386
17-18			402	400
18-19			297	246
19-20			213	168
20-21			147	116
21-22			116	101
22-23			97	81
23-24			61	37

Tagesdurchschnitte (Messwerte)

	Fz/Tag
Montag	8'485
Dienstag	8'696
Mittwoch	8'874
Donnerstag	8'733
Freitag	8'741
Samstag	6'187
Sonntag	4'692

Längen- und Geschwindigkeits-Klassen:

PW (>= 0.0m und < 8.0m), LW (>= 8.0m und < 25.0m), V (>= 0km/h und < 999km/h)

4. Datenblätter Erhebung 2010

ZST 601	Zofingen, LSA Schützentörl	
ZST 603	Oftringen, LSA Anschluss A1 Süd	
ZST 604	Oftringen, LSA Anschluss A1 Nord	
ZST 605	Oftringen, LSA Kreuzplatz	
ZST 611	Zofingen, LSA Busterminal	
ZST 612	Oftringen, LSA Spitalweid	
ZST 810	Oftringen, K104 Äussere Luzernerstr.	
ZST 811	Oftringen, K104 Äussere Luzernerstr.	
ZST 859	Strengelbach, K306 Brittnauerstrasse	*)
ZST 861	Strengelbach, K233 Langenthalerstrasse	*)
ZST 874	Zofingen, K104 Luzernerstrasse	
ZST 941	Oftringen, K104 Luzernerstrasse	
ZST 983	Strengelbach, K233 Zofingerstrasse	
ZST 1190	Zofingen, K233 Strengelbacherstr.	
ZST 1191	Zofingen, Frikartstrasse	*)
ZST 1193	Zofingen, Mühlemattstrasse	
ZST 1200	Zofingen, K104 Luzernerstrasse	*)
ZST 1205	Zofingen, Henzmannstrasse	
ZST 1209	Zofingen, Bleicheweg	
ZST 1210	Zofingen, Henzmannstrasse	
ZST 1351	Brittnau, K307 Zofingerstrasse	*)
ZST 1393	Oftringen, K234 Kornweg	
ZST 1398	Oftringen, Zofingerstrasse	
ZST 1399	Rothrist, Äschwuhstrasse	
ZST 1507	Oftringen, Nigglishäuserstrasse	
ZST 1529	Oftringen, K235 Striegelstrasse	
ZST 466510	Oftringen, Wiggertalstrasse	
ZST 480010	Zofingen, Untere Brühlstrasse	
ZST 485203	Rothrist, K101 Bernstrasse	*)

*) Erhebungen im Rahmen Verkehrsmanagement Wiggertal

Verkehrsdaten (Wochenzählungen)

Zählstelle	Nr. LSA 601.1			
Gemeinde	Zofingen		Gerät-Typ	LSA
Kantonsstrassen-Nr.	K104		Gerät-Nr.	
Strassenname, Hausnummer	General Guisan-Strasse		Büro	BVU / VT
Standort (z.B. Flurname)	Schützentörl		Messperson	Hunkeler
Landeskoordinaten	Y / X 638'490 237'675		Auswertedatum	16.11.2010
Ausgewerteter Zeitraum	von 17.10.2010 00:00			
	bis 30.10.2010 24:00			
Grund der Zählung (Projekt)	Monitoring Wiggertalstrasse			
Auftraggeber	Ofringen / BVU AVK + ATB			
Richtung 1	nach LSA Schützentörl			
Richtung 2	nach Unterer Stadteingang			
Anzahl Spuren	2			
Bemerkungen	Daten ab LSA			

Durchschnittswerte (Messwerte der Zählperiode)

	Querschnitt			LW-Anteil QS	
	Richtung 1 Fz/Tag	Richtung 2 Fz/Tag	Richtung 2 Fz/Tag	%	Fz/Tag
Alle Tage (Mo-So)					
dTV-24	8'583	2'974	5'609	-	-
dTV-16 (06:00-22:00)	8'051	2'798	5'253	-	-
dTV-8 (22:00-06:00)	532	176	356	-	-
Alle Werktage (Mo-Fr)					
dWV-24	9'307	3'252	6'055	-	-
MSP (07-08 Uhr)	574	154	420	-	-
ASP (17-18 Uhr)	874	333	541	-	-

Durchschnittlicher Täglicher Verkehr (Auswertung DTV; Jahresdurchschnitt)

Kf	0.95		
DTV Jahr (dTV-24 * Kf)	8'154	2'825	5'329

Kf: Korrekturfaktor gemäss Liste Kanton Aargau

Stundenwerte (Durchschnitt Messwerte) Mo-Fr (Werktage)

	R1			R2	
	Fz/h	Fz/h		Fz/h	Fz/h
00-01	17	21	12-13	176	338
01-02	5	6	13-14	226	427
02-03	3	6	14-15	215	393
03-04	2	5	15-16	231	409
04-05	8	25	16-17	268	463
05-06	19	85	17-18	333	541
06-07	98	302	18-19	252	430
07-08	154	420	19-20	183	298
08-09	165	340	20-21	113	169
09-10	175	320	21-22	83	145
10-11	189	333	22-23	72	130
11-12	225	378	23-24	45	72

Tagesdurchschnitte (Messwerte)

	Fz/Tag
Montag	8'584
Dienstag	9'226
Mittwoch	9'702
Donnerstag	9'320
Freitag	9'706
Samstag	8'469
Sonntag	5'073

Verkehrsdaten (Wochenzählungen)

Zählstelle	Nr. LSA 601.2			
Gemeinde	Zofingen		Gerät-Typ	LSA
Kantonsstrassen-Nr.	K104		Gerät-Nr.	
Strassenname, Hausnummer	General Guisan-Strasse		Büro	BVU / VT
Standort (z.B. Flurname)	Schützentörl		Messperson	Hunkeler
Landeskoordinaten	Y / X 638'490 237'675		Auswertedatum	16.11.2010
Ausgewerteter Zeitraum	von 17.10.2010 00:00			
	bis 30.10.2010 24:00			
Grund der Zählung (Projekt)	Monitoring Wiggertalstrasse			
Auftraggeber	Ofringen / BVU AVK + ATB			
Richtung 1	nach LSA Schützentörl			
Richtung 2	nach Oberer Stadteingang			
Anzahl Spuren	2			
Bemerkungen	Daten ab LSA			

Durchschnittswerte (Messwerte der Zählperiode)

	Querschnitt			LW-Anteil QS	
	Richtung 1 Fz/Tag	Richtung 2 Fz/Tag	Richtung 2 Fz/Tag	%	Fz/Tag
Alle Tage (Mo-So)					
dTV-24	8'817	5'216	3'601	-	-
dTV-16 (06:00-22:00)	8'289	4'896	3'393	-	-
dTV-8 (22:00-06:00)	528	320	208	-	-
Alle Werktage (Mo-Fr)					
dWV-24	9'533	5'599	3'934	-	-
MSP (07-08 Uhr)	588	382	206	-	-
ASP (17-18 Uhr)	941	534	407	-	-

Durchschnittlicher Täglicher Verkehr (Auswertung DTV; Jahresdurchschnitt)

Kf	0.95		
DTV Jahr (dTV-24 * Kf)	8'376	4'955	3'421

Kf: Korrekturfaktor gemäss Liste Kanton Aargau

Stundenwerte (Durchschnitt Messwerte) Mo-Fr (Werktage)

	R1			R2	
	Fz/h	Fz/h		Fz/h	Fz/h
00-01	25	14	12-13	326	207
01-02	6	5	13-14	388	269
02-03	5	3	14-15	358	260
03-04	4	2	15-16	371	285
04-05	19	10	16-17	436	331
05-06	75	25	17-18	534	407
06-07	266	112	18-19	429	289
07-08	382	206	19-20	286	196
08-09	301	196	20-21	162	128
09-10	285	225	21-22	129	102
10-11	294	246	22-23	115	89
11-12	342	275	23-24	67	54

Tagesdurchschnitte (Messwerte)

	Fz/Tag
Montag	8'717
Dienstag	9'538
Mittwoch	9'887
Donnerstag	9'474
Freitag	10'050
Samstag	8'755
Sonntag	5'296

Verkehrsdaten (Wochenzählungen)

Zählstelle	Nr. LSA 601.3			
Gemeinde	Zofingen		Gerät-Typ	LSA
Kantonsstrassen-Nr.	K104		Gerät-Nr.	
Strassenname, Hausnummer	General Guisan-Strasse		Büro	BVU / VT
Standort (z.B. Flurname)	Schützentörl		Messperson	Hunkeler
Landeskoordinaten	Y / X 638'490 237'675		Auswertedatum	16.11.2010
Ausgewerteter Zeitraum	von 17.10.2010 00:00			
	bis 30.10.2010 24:00			
Grund der Zählung (Projekt)	Monitoring Wiggertalstrasse			
Auftraggeber	Ofringen / BVU AVK + ATB			
Richtung 1	nach LSA Schützentörl			
Richtung 2	nach Bottenwil			
Anzahl Spuren	2			
Bemerkungen	Daten ab LSA			

Durchschnittswerte (Messwerte der Zählperiode)

	Querschnitt			Richtung 1		Richtung 2		LW-Anteil QS	
	Fz/Tag	Fz/Tag	Fz/Tag	Fz/Tag	Fz/Tag	%	Fz/Tag		
Alle Tage (Mo-So)									
dTV-24	2'141	1'134	1'007			-	-		
dTV-16 (06:00-22:00)	2'014	1'070	944			-	-		
dTV-8 (22:00-06:00)	127	64	63			-	-		
Alle Werktage (Mo-Fr)									
dWV-24	2'371	1'267	1'104			-	-		
MSP (07-08 Uhr)	193	129	64			-	-		
ASP (17-18 Uhr)	214	94	120			-	-		

Durchschnittlicher Täglicher Verkehr (Auswertung DTV; Jahresdurchschnitt)

Kf	0.95		
DTV Jahr (dTV-24 * Kf)	2'034	1'077	957

Kf: Korrekturfaktor gemäss Liste Kanton Aargau

Stundenwerte (Durchschnitt Messwerte) Mo-Fr (Werktage)

	R1			R2	
	Fz/h	Fz/h		Fz/h	Fz/h
00-01	4	6	12-13	55	64
01-02	1	2	13-14	105	71
02-03	1	1	14-15	67	58
03-04	1		15-16	82	69
04-05	6	1	16-17	86	86
05-06	15	6	17-18	94	120
06-07	73	24	18-19	66	108
07-08	129	64	19-20	60	75
08-09	96	59	20-21	31	38
09-10	63	45	21-22	41	32
10-11	66	49	22-23	26	29
11-12	90	77	23-24	11	17

Tagesdurchschnitte (Messwerte)

	Fz/Tag
Montag	2'287
Dienstag	2'391
Mittwoch	2'409
Donnerstag	2'347
Freitag	2'421
Samstag	1'942
Sonntag	1'188

Verkehrsdaten (Wochenzählungen)

Zählstelle	Nr. LSA 603.1				
Gemeinde	Oftringen			Gerät-Typ	LSA
Kantonsstrassen-Nr.	K104			Gerät-Nr.	
Strassenname, Hausnummer	Anschluss A1 Süd			Büro	BVU / VT
Standort (z.B. Flurname)				Messperson	Hunkeler
Landeskoordinaten	Y / X 637'120 239'590			Auswertedatum	16.11.2010
Ausgewerteter Zeitraum	von 17.10.2010 00:00				
	bis 30.10.2010 23:00				
Grund der Zählung (Projekt)	Monitoring Wiggertalstrasse				
Auftraggeber	Oftringen / BVU AVK + ATB				
Richtung 1	nach LSA Anschluss A1 Süd				
Richtung 2	nach Oftringen Kreuzplatz				
Anzahl Spuren	2				
Bemerkungen	Daten ab LSA				

Durchschnittswerte (Messwerte der Zählperiode)

	Querschnitt			LW-Anteil QS	
	Richtung 1	Richtung 2		%	Fz/Tag
	Fz/Tag	Fz/Tag	Fz/Tag		
Alle Tage (Mo-So)					
dTV-24	22'994	10'329	12'665	-	-
dTV-16 (06:00-22:00)	21'089	9'491	11'598	-	-
dTV-8 (22:00-06:00)	1'905	838	1'067	-	-
Alle Werktage (Mo-Fr)					
dWV-24	25'217	11'419	13'798	-	-
MSP (07-08 Uhr)	1'600	704	895	-	-
ASP (17-18 Uhr)	2'154	1'007	1'147	-	-

Durchschnittlicher Täglicher Verkehr (Auswertung DTV; Jahresdurchschnitt)

Kf	0.95		
DTV Jahr (dTV-24 * Kf)	21'845	9'813	12'032

Kf: Korrekturfaktor gemäss Liste Kanton Aargau

Stundenwerte (Durchschnitt Messwerte) Mo-Fr (Werktage)

	R1	R2		R1	R2
	Fz/h	Fz/h		Fz/h	Fz/h
00-01	63	79	12-13	613	767
01-02	26	35	13-14	723	939
02-03	21	25	14-15	701	941
03-04	19	31	15-16	766	971
04-05	63	111	16-17	902	1'058
05-06	177	237	17-18	1'007	1'147
06-07	528	679	18-19	920	949
07-08	704	895	19-20	712	604
08-09	529	744	20-21	466	400
09-10	505	751	21-22	292	335
10-11	603	780	22-23	257	311
11-12	652	798	23-24	172	212

Tagesdurchschnitte (Messwerte)

	Fz/Tag
Montag	24'063
Dienstag	24'544
Mittwoch	25'350
Donnerstag	25'621
Freitag	26'538
Samstag	22'491
Sonntag	12'396

Verkehrsdaten (Wochenzählungen)

Zählstelle	Nr. LSA 603.2				
Gemeinde	Oftringen			Gerät-Typ	LSA
Kantonsstrassen-Nr.	K104			Gerät-Nr.	
Strassenname, Hausnummer	Anschluss A1 Süd			Büro	BVU / VT
Standort (z.B. Flurname)				Messperson	Hunkeler
Landeskoordinaten	Y / X 637'120 239'590			Auswertedatum	16.11.2010
Ausgewerteter Zeitraum	von 17.10.2010 00:00				
	bis 30.10.2010 23:00				
Grund der Zählung (Projekt)	Monitoring Wiggertalstrasse				
Auftraggeber	Oftringen / BVU AVK + ATB				
Richtung 1	nach LSA Anschluss A1 Süd				
Richtung 2	nach Zofingen				
Anzahl Spuren	2				
Bemerkungen	Daten ab LSA				

Durchschnittswerte (Messwerte der Zählperiode)

	Querschnitt			LW-Anteil QS	
	Richtung 1	Richtung 2		%	Fz/Tag
	Fz/Tag	Fz/Tag	Fz/Tag		
Alle Tage (Mo-So)					
dTV-24	27'560	14'582	12'978	-	-
dTV-16 (06:00-22:00)	25'056	13'190	11'866	-	-
dTV-8 (22:00-06:00)	2'504	1'393	1'112	-	-
Alle Werktage (Mo-Fr)					
dWV-24	30'397	15'968	14'429	-	-
MSP (07-08 Uhr)	2'238	1'185	1'053	-	-
ASP (17-18 Uhr)	2'509	1'282	1'227	-	-

Durchschnittlicher Täglicher Verkehr (Auswertung DTV; Jahresdurchschnitt)

Kf	0.95		
DTV Jahr (dTV-24 * Kf)	26'182	13'853	12'329

Kf: Korrekturfaktor gemäss Liste Kanton Aargau

Stundenwerte (Durchschnitt Messwerte) Mo-Fr (Werktage)

	R1		R2	
	Fz/h	Fz/h	Fz/h	Fz/h
00-01	94	86	12-13	840
01-02	40	40	13-14	1'021
02-03	32	26	14-15	993
03-04	37	29	15-16	1'043
04-05	147	79	16-17	1'174
05-06	370	203	17-18	1'282
06-07	1'050	692	18-19	1'042
07-08	1'185	1'053	19-20	696
08-09	848	783	20-21	466
09-10	802	643	21-22	416
10-11	850	705	22-23	406
11-12	865	791	23-24	268

Tagesdurchschnitte (Messwerte)

	Fz/Tag
Montag	28'983
Dienstag	29'894
Mittwoch	30'793
Donnerstag	30'730
Freitag	31'615
Samstag	25'151
Sonntag	15'796

Verkehrsdaten (Wochenzählungen)

Zählstelle	Nr. LSA 603.3				
Gemeinde	Oftringen			Gerät-Typ	LSA
Kantonsstrassen-Nr.	K104			Gerät-Nr.	
Strassenname, Hausnummer	Anschluss A1 Süd			Büro	BVU / VT
Standort (z.B. Flurname)				Messperson	Hunkeler
Landeskoordinaten	Y / X 637'120 239'590			Auswertedatum	16.11.2010
Ausgewerteter Zeitraum	von 17.10.2010 00:00				
	bis 30.10.2010 23:00				
Grund der Zählung (Projekt)	Monitoring Wiggertalstrasse				
Auftraggeber	Oftringen / BVU AVK + ATB				
Richtung 1	nach LSA Anschluss A1 Süd				
Richtung 2	nach				
Anzahl Spuren	2				
Bemerkungen	Daten ab LSA				

Durchschnittswerte (Messwerte der Zählperiode)

	Querschnitt			LW-Anteil QS	
	Richtung 1	Richtung 2		%	Fz/Tag
	Fz/Tag	Fz/Tag	Fz/Tag		
Alle Tage (Mo-So)					
dTV-24	6'541	6'541		-	-
dTV-16 (06:00-22:00)	5'986	5'986		-	-
dTV-8 (22:00-06:00)	555	555		-	-
Alle Werktage (Mo-Fr)					
dWV-24	7'289	7'289		-	-
MSP (07-08 Uhr)	636	636		-	-
ASP (17-18 Uhr)	617	617		-	-

Durchschnittlicher Täglicher Verkehr (Auswertung DTV; Jahresdurchschnitt)

Kf	0.95		
DTV Jahr (dTV-24 * Kf)	6'214	6'214	

Kf: Korrekturfaktor gemäss Liste Kanton Aargau

Stundenwerte (Durchschnitt Messwerte) Mo-Fr (Werktage)

	R1	R2		R1	R2
	Fz/h	Fz/h		Fz/h	Fz/h
00-01	42		12-13	369	
01-02	24		13-14	456	
02-03	13		14-15	446	
03-04	18		15-16	451	
04-05	52		16-17	537	
05-06	116		17-18	617	
06-07	383		18-19	548	
07-08	636		19-20	348	
08-09	482		20-21	245	
09-10	351		21-22	188	
10-11	337		22-23	150	
11-12	372		23-24	108	

Tagesdurchschnitte (Messwerte)

	Fz/Tag
Montag	7'029
Dienstag	7'235
Mittwoch	7'270
Donnerstag	7'470
Freitag	7'471
Samstag	5'960
Sonntag	3'397

Verkehrsdaten (Wochenzählungen)

Zählstelle	Nr. LSA 603.4				
Gemeinde	Oftringen			Gerät-Typ	LSA
Kantonsstrassen-Nr.	K104			Gerät-Nr.	
Strassenname, Hausnummer	Anschluss A1 Süd			Büro	BVU / VT
Standort (z.B. Flurname)				Messperson	Hunkeler
Landeskoordinaten	Y / X 637'120 239'590			Auswertedatum	16.11.2010
Ausgewerteter Zeitraum	von 17.10.2010 00:00				
	bis 30.10.2010 23:00				
Grund der Zählung (Projekt)	Monitoring Wiggertalstrasse				
Auftraggeber	Oftringen / BVU AVK + ATB				
Richtung 1	nach				
Richtung 2	nach A1 Zürich				
Anzahl Spuren	2				
Bemerkungen	Daten ab LSA				

Durchschnittswerte (Messwerte der Zählperiode)

	Querschnitt		Richtung 1	Richtung 2	LW-Anteil QS	
	Fz/Tag	Fz/Tag			%	Fz/Tag
Alle Tage (Mo-So)						
dTV-24	5'810		5'810		-	-
dTV-16 (06:00-22:00)	5'204		5'204		-	-
dTV-8 (22:00-06:00)	606		606		-	-
Alle Werktage (Mo-Fr)						
dWV-24	6'448		6'448		-	-
MSP (07-08 Uhr)	577		577		-	-
ASP (17-18 Uhr)	532		532		-	-

Durchschnittlicher Täglicher Verkehr (Auswertung DTV; Jahresdurchschnitt)

Kf	0.95		
DTV Jahr (dTV-24 * Kf)	5'520		5'520

Kf: Korrekturfaktor gemäss Liste Kanton Aargau

Stundenwerte (Durchschnitt Messwerte) Mo-Fr (Werktage)

	R1	R2		R1	R2
	Fz/h	Fz/h		Fz/h	Fz/h
00-01		34	12-13		318
01-02		16	13-14		362
02-03		16	14-15		334
03-04		15	15-16		371
04-05		72	16-17		463
05-06		224	17-18		532
06-07		589	18-19		439
07-08		577	19-20		293
08-09		333	20-21		183
09-10		265	21-22		152
10-11		306	22-23		157
11-12		299	23-24		99

Tagesdurchschnitte (Messwerte)

	Fz/Tag
Montag	6'038
Dienstag	6'299
Mittwoch	6'735
Donnerstag	6'542
Freitag	6'655
Samstag	5'348
Sonntag	3'097

Verkehrsdaten (Wochenzählungen)

Zählstelle	Nr. LSA 604.1			
Gemeinde	Oftringen		Gerät-Typ	LSA
Kantonsstrassen-Nr.	K104		Gerät-Nr.	
Strassenname, Hausnummer	Anschluss A1 Nord		Büro	BVU / VT
Standort (z.B. Flurname)			Messperson	Hunkeler
Landeskoordinaten	Y / X 637'055 239'675		Auswertedatum	17.11.2010
Ausgewerteter Zeitraum	von 17.10.2010 00:00			
	bis 30.10.2010 23:00			
Grund der Zählung (Projekt)	Monitoring Wiggertalstrasse			
Auftraggeber	Oftringen / BVU AVK + ATB			
Richtung 1	nach LSA Anschluss A1 Süd			
Richtung 2	nach Oftringen Kreuzplatz			
Anzahl Spuren	2			
Bemerkungen	Daten ab LSA			

Durchschnittswerte (Messwerte der Zählperiode)

	Querschnitt			LW-Anteil QS	
	Richtung 1	Richtung 2		%	Fz/Tag
	Fz/Tag	Fz/Tag	Fz/Tag		
Alle Tage (Mo-So)					
dTV-24	19'287	9'919	9'368	-	-
dTV-16 (06:00-22:00)	17'923	9'183	8'740	-	-
dTV-8 (22:00-06:00)	1'364	736	628	-	-
Alle Werktage (Mo-Fr)					
dWV-24	20'861	10'752	10'109	-	-
MSP (07-08 Uhr)	1'117	555	563	-	-
ASP (17-18 Uhr)	1'771	874	897	-	-

Durchschnittlicher Täglicher Verkehr (Auswertung DTV; Jahresdurchschnitt)

Kf	0.95		
DTV Jahr (dTV-24 * Kf)	18'323	9'423	8'900

Kf: Korrekturfaktor gemäss Liste Kanton Aargau

Stundenwerte (Durchschnitt Messwerte) Mo-Fr (Werktage)

	R1	R2		R1	R2
	Fz/h	Fz/h		Fz/h	Fz/h
00-01	47	47	12-13	638	582
01-02	22	23	13-14	705	705
02-03	17	16	14-15	708	765
03-04	18	14	15-16	786	754
04-05	64	44	16-17	869	789
05-06	184	101	17-18	874	897
06-07	515	356	18-19	841	758
07-08	555	563	19-20	655	480
08-09	432	567	20-21	402	304
09-10	503	570	21-22	248	240
10-11	638	601	22-23	205	207
11-12	689	600	23-24	138	128

Tagesdurchschnitte (Messwerte)

	Fz/Tag
Montag	20'061
Dienstag	20'281
Mittwoch	20'373
Donnerstag	21'259
Freitag	22'365
Samstag	21'213
Sonntag	9'500

Verkehrsdaten (Wochenzählungen)

Zählstelle	Nr. LSA 604.2			
Gemeinde	Ofringen		Gerät-Typ	LSA
Kantonsstrassen-Nr.	K104		Gerät-Nr.	
Strassenname, Hausnummer	Anschluss A1 Nord		Büro	BVU / VT
Standort (z.B. Flurname)			Messperson	Hunkeler
Landeskoordinaten	Y / X 637'055 239'675		Auswertedatum	17.11.2010
Ausgewerteter Zeitraum	von 17.10.2010 00:00			
	bis 30.10.2010 23:00			
Grund der Zählung (Projekt)	Monitoring Wiggertalstrasse			
Auftraggeber	Ofringen / BVU AVK + ATB			
Richtung 1	nach LSA Anschluss A1 Süd			
Richtung 2	nach Zofingen			
Anzahl Spuren	2			
Bemerkungen	Daten ab LSA			

Durchschnittswerte (Messwerte der Zählperiode)

	Querschnitt			LW-Anteil QS	
	Richtung 1 Fz/Tag	Richtung 2 Fz/Tag	Richtung 2 Fz/Tag	%	Fz/Tag
Alle Tage (Mo-So)					
dTV-24	22'799	11'231	11'567	-	-
dTV-16 (06:00-22:00)	20'880	10'308	10'572	-	-
dTV-8 (22:00-06:00)	1'919	923	996	-	-
Alle Werktage (Mo-Fr)					
dWV-24	24'828	12'244	12'584	-	-
MSP (07-08 Uhr)	1'571	815	756	-	-
ASP (17-18 Uhr)	2'106	1'029	1'078	-	-

Durchschnittlicher Täglicher Verkehr (Auswertung DTV; Jahresdurchschnitt)

Kf	0.95		
DTV Jahr (dTV-24 * Kf)	21'658	10'669	10'989

Kf: Korrekturfaktor gemäss Liste Kanton Aargau

Stundenwerte (Durchschnitt Messwerte) Mo-Fr (Werktage)

	R1 Fz/h	R2 Fz/h		R1 Fz/h	R2 Fz/h
00-01	67	74	12-13	674	684
01-02	27	30	13-14	831	792
02-03	21	24	14-15	830	768
03-04	26	24	15-16	869	837
04-05	98	72	16-17	942	977
05-06	216	194	17-18	1'029	1'078
06-07	613	584	18-19	848	994
07-08	815	756	19-20	530	785
08-09	664	590	20-21	348	525
09-10	662	564	21-22	289	338
10-11	690	671	22-23	268	305
11-12	704	709	23-24	186	208

Tagesdurchschnitte (Messwerte)

	Fz/Tag
Montag	23'698
Dienstag	24'174
Mittwoch	24'641
Donnerstag	25'339
Freitag	26'319
Samstag	23'093
Sonntag	12'367

Verkehrsdaten (Wochenzählungen)

Zählstelle	Nr. LSA 604.3				
Gemeinde	Oftringen			Gerät-Typ	LSA
Kantonsstrassen-Nr.	K104			Gerät-Nr.	
Strassenname, Hausnummer	Anschluss A1 Nord			Büro	BVU / VT
Standort (z.B. Flurname)				Messperson	Hunkeler
Landeskoordinaten	Y / X 637'055 239'675			Auswertedatum	17.11.2010
Ausgewerteter Zeitraum	von 17.10.2010 00:00				
	bis 30.10.2010 23:00				
Grund der Zählung (Projekt)	Monitoring Wiggertalstrasse				
Auftraggeber	Oftringen / BVU AVK + ATB				
Richtung 1	nach				
Richtung 2	nach A1 Bern				
Anzahl Spuren	2				
Bemerkungen	Daten ab LSA				

Durchschnittswerte (Messwerte der Zählperiode)

	Querschnitt		Richtung 1	Richtung 2	LW-Anteil QS	
	Fz/Tag	Fz/Tag			%	Fz/Tag
Alle Tage (Mo-So)						
dTV-24	6'655		6'655		-	-
dTV-16 (06:00-22:00)	6'029		6'029		-	-
dTV-8 (22:00-06:00)	627		627		-	-
Alle Werktage (Mo-Fr)						
dWV-24	7'414		7'414		-	-
MSP (07-08 Uhr)	595		595		-	-
ASP (17-18 Uhr)	645		645		-	-

Durchschnittlicher Täglicher Verkehr (Auswertung DTV; Jahresdurchschnitt)

Kf	0.95		
DTV Jahr (dTV-24 * Kf)	6'322		6'322

Kf: Korrekturfaktor gemäss Liste Kanton Aargau

Stundenwerte (Durchschnitt Messwerte) Mo-Fr (Werktage)

	R1	R2		R1	R2
	Fz/h	Fz/h		Fz/h	Fz/h
00-01		40	12-13		370
01-02		18	13-14		439
02-03		13	14-15		408
03-04		21	15-16		492
04-05		83	16-17		604
05-06		195	17-18		645
06-07		515	18-19		520
07-08		595	19-20		344
08-09		377	20-21		218
09-10		333	21-22		156
10-11		360	22-23		153
11-12		397	23-24		117

Tagesdurchschnitte (Messwerte)

	Fz/Tag
Montag	6'993
Dienstag	7'197
Mittwoch	7'437
Donnerstag	7'799
Freitag	7'674
Samstag	6'180
Sonntag	3'351

Verkehrsdaten (Wochenzählungen)

Zählstelle	Nr. LSA 604.4				
Gemeinde	Otringen			Gerät-Typ	LSA
Kantonsstrassen-Nr.	K104			Gerät-Nr.	
Strassenname, Hausnummer	Anschluss A1 Nord			Büro	BVU / VT
Standort (z.B. Flurname)				Messperson	Hunkeler
Landeskoordinaten	Y / X 637'055 239'675			Auswertedatum	17.11.2010
Ausgewerteter Zeitraum	von 17.10.2010 00:00				
	bis 30.10.2010 23:00				
Grund der Zählung (Projekt)	Monitoring Wiggertalstrasse				
Auftraggeber	Otringen / BVU AVK + ATB				
Richtung 1	nach LSA Anschluss A1 Süd				
Richtung 2	nach				
Anzahl Spuren	2				
Bemerkungen	Daten ab LSA				

Durchschnittswerte (Messwerte der Zählperiode)

	Querschnitt			LW-Anteil QS	
	Richtung 1	Richtung 2		%	Fz/Tag
	Fz/Tag	Fz/Tag	Fz/Tag		
Alle Tage (Mo-So)					
dTV-24	6'441	6'441		-	-
dTV-16 (06:00-22:00)	5'848	5'848		-	-
dTV-8 (22:00-06:00)	592	592		-	-
Alle Werktage (Mo-Fr)					
dWV-24	7'111	7'111		-	-
MSP (07-08 Uhr)	545	545		-	-
ASP (17-18 Uhr)	717	717		-	-

Durchschnittlicher Täglicher Verkehr (Auswertung DTV; Jahresdurchschnitt)

Kf	0.95		
DTV Jahr (dTV-24 * Kf)	6'119	6'119	

Kf: Korrekturfaktor gemäss Liste Kanton Aargau

Stundenwerte (Durchschnitt Messwerte) Mo-Fr (Werktage)

	R1	R2		R1	R2
	Fz/h	Fz/h		Fz/h	Fz/h
00-01	47		12-13	325	
01-02	22		13-14	401	
02-03	15		14-15	404	
03-04	14		15-16	428	
04-05	38		16-17	560	
05-06	90		17-18	717	
06-07	327		18-19	582	
07-08	545		19-20	424	
08-09	438		20-21	297	
09-10	303		21-22	198	
10-11	305		22-23	192	
11-12	313		23-24	129	

Tagesdurchschnitte (Messwerte)

	Fz/Tag
Montag	6'938
Dienstag	7'059
Mittwoch	7'210
Donnerstag	7'124
Freitag	7'256
Samstag	5'921
Sonntag	3'623

Verkehrsdaten (Wochenzählungen)

Zählstelle	Nr. LSA 605.1				
Gemeinde	Ofringen			Gerät-Typ	LSA
Kantonsstrassen-Nr.	K104 / K235			Gerät-Nr.	
Strassenname, Hausnummer	Kreuzplatz			Büro	BVU / VT
Standort (z.B. Flurname)				Messperson	Hunkeler
Landeskoordinaten	Y / X 636'390 240'340			Auswertedatum	16.11.2010
Ausgewerteter Zeitraum	von 17.10.2010 00:00				
	bis 30.10.2010 23:00				
Grund der Zählung (Projekt)	Monitoring Wiggertalstrasse				
Auftraggeber	Ofringen / BVU AVK + ATB				
Richtung 1	nach LSA Kreuzplatz				
Richtung 2	nach Aarburg				
Anzahl Spuren	2				
Bemerkungen	Daten ab LSA				

Durchschnittswerte (Messwerte der Zählperiode)

	Querschnitt			LW-Anteil QS	
	Richtung 1	Richtung 2		%	Fz/Tag
	Fz/Tag	Fz/Tag	Fz/Tag		
Alle Tage (Mo-So)					
dTV-24	14'903	7'399	7'504	-	-
dTV-16 (06:00-22:00)	13'670	6'808	6'861	-	-
dTV-8 (22:00-06:00)	1'233	590	643	-	-
Alle Werktage (Mo-Fr)					
dWV-24	16'263	8'086	8'177	-	-
MSP (07-08 Uhr)	1'029	455	574	-	-
ASP (17-18 Uhr)	1'343	691	653	-	-

Durchschnittlicher Täglicher Verkehr (Auswertung DTV; Jahresdurchschnitt)

Kf	0.95		
DTV Jahr (dTV-24 * Kf)	14'158	7'029	7'129

Kf: Korrekturfaktor gemäss Liste Kanton Aargau

Stundenwerte (Durchschnitt Messwerte) Mo-Fr (Werktage)

	R1		R2	
	Fz/h	Fz/h	Fz/h	Fz/h
00-01	38	44	12-13	481
01-02	17	22	13-14	570
02-03	13	15	14-15	549
03-04	16	13	15-16	536
04-05	43	50	16-17	651
05-06	117	112	17-18	691
06-07	393	404	18-19	581
07-08	455	574	19-20	380
08-09	383	444	20-21	263
09-10	427	359	21-22	219
10-11	451	436	22-23	172
11-12	514	488	23-24	125

Tagesdurchschnitte (Messwerte)

	Fz/Tag
Montag	15'658
Dienstag	15'900
Mittwoch	16'158
Donnerstag	16'309
Freitag	17'315
Samstag	14'467
Sonntag	8'545

Verkehrsdaten (Wochenzählungen)

Zählstelle	Nr. LSA 605.2				
Gemeinde	Ofringen			Gerät-Typ	LSA
Kantonsstrassen-Nr.	K104 / K235			Gerät-Nr.	
Strassenname, Hausnummer	Kreuzplatz			Büro	BVU / VT
Standort (z.B. Flurname)				Messperson	Hunkeler
Landeskoordinaten	Y / X 636'390 240'340			Auswertedatum	16.11.2010
Ausgewerteter Zeitraum	von 17.10.2010 00:00				
	bis 30.10.2010 23:00				
Grund der Zählung (Projekt)	Monitoring Wiggertalstrasse				
Auftraggeber	Ofringen / BVU AVK + ATB				
Richtung 1	nach LSA Kreuzplatz				
Richtung 2	nach Zofingen				
Anzahl Spuren	2				
Bemerkungen	Daten ab LSA				

Durchschnittswerte (Messwerte der Zählperiode)

	Querschnitt			LW-Anteil QS	
	Richtung 1	Richtung 2		%	Fz/Tag
	Fz/Tag	Fz/Tag	Fz/Tag		
Alle Tage (Mo-So)					
dTV-24	16'003	8'635	7'368	-	-
dTV-16 (06:00-22:00)	14'790	8'003	6'788	-	-
dTV-8 (22:00-06:00)	1'213	633	580	-	-
Alle Werktage (Mo-Fr)					
dWV-24	17'430	9'412	8'019	-	-
MSP (07-08 Uhr)	904	509	394	-	-
ASP (17-18 Uhr)	1'420	797	623	-	-

Durchschnittlicher Täglicher Verkehr (Auswertung DTV; Jahresdurchschnitt)

Kf	0.95		
DTV Jahr (dTV-24 * Kf)	15'203	8'203	7'000

Kf: Korrekturfaktor gemäss Liste Kanton Aargau

Stundenwerte (Durchschnitt Messwerte) Mo-Fr (Werktage)

	R1	R2		R1	R2
	Fz/h	Fz/h		Fz/h	Fz/h
00-01	46	39	12-13	558	472
01-02	24	19	13-14	672	554
02-03	14	14	14-15	668	568
03-04	16	16	15-16	675	579
04-05	54	39	16-17	714	631
05-06	106	124	17-18	797	623
06-07	363	373	18-19	691	576
07-08	509	394	19-20	476	420
08-09	497	371	20-21	311	286
09-10	496	439	21-22	221	204
10-11	586	488	22-23	196	168
11-12	596	507	23-24	125	116

Tagesdurchschnitte (Messwerte)

	Fz/Tag
Montag	16'664
Dienstag	16'890
Mittwoch	17'332
Donnerstag	17'656
Freitag	18'640
Samstag	16'762
Sonntag	8'123

Verkehrsdaten (Wochenzählungen)

Zählstelle	Nr. LSA 605.3				
Gemeinde	Ofringen			Gerät-Typ	LSA
Kantonsstrassen-Nr.	K104 / K235			Gerät-Nr.	
Strassenname, Hausnummer	Kreuzplatz			Büro	BVU / VT
Standort (z.B. Flurname)				Messperson	Hunkeler
Landeskoordinaten	Y / X 636'390 240'340			Auswertedatum	16.11.2010
Ausgewerteter Zeitraum	von 17.10.2010 00:00				
	bis 30.10.2010 23:00				
Grund der Zählung (Projekt)	Monitoring Wiggertalstrasse				
Auftraggeber	Ofringen / BVU AVK + ATB				
Richtung 1	nach LSA Kreuzplatz				
Richtung 2	nach Rothrist				
Anzahl Spuren	2				
Bemerkungen	Daten ab LSA				

Durchschnittswerte (Messwerte der Zählperiode)

	Querschnitt			LW-Anteil QS	
	Richtung 1	Richtung 2		%	Fz/Tag
	Fz/Tag	Fz/Tag	Fz/Tag		
Alle Tage (Mo-So)					
dTV-24	13'550	6'646	6'904	-	-
dTV-16 (06:00-22:00)	12'806	6'265	6'541	-	-
dTV-8 (22:00-06:00)	744	381	363	-	-

Alle Werktage (Mo-Fr)

	Richtung 1	Richtung 2		
	Fz/Tag	Fz/Tag	Fz/Tag	
dWV-24	15'006	7'402	7'604	-
MSP (07-08 Uhr)	639	318	321	-
ASP (17-18 Uhr)	1'322	642	679	-

Durchschnittlicher Täglicher Verkehr (Auswertung DTV; Jahresdurchschnitt)

Kf	0.95		
DTV Jahr (dTV-24 * Kf)	12'873	6'314	6'559

Kf: Korrekturfaktor gemäss Liste Kanton Aargau

Stundenwerte (Durchschnitt Messwerte) Mo-Fr (Werktage)

	R1	R2		R1	R2
	Fz/h	Fz/h		Fz/h	Fz/h
00-01	33	21	12-13	467	489
01-02	15	10	13-14	526	585
02-03	9	7	14-15	540	623
03-04	7	11	15-16	590	591
04-05	24	42	16-17	639	619
05-06	67	77	17-18	642	679
06-07	243	297	18-19	577	555
07-08	318	321	19-20	418	312
08-09	301	356	20-21	226	164
09-10	399	490	21-22	126	120
10-11	511	544	22-23	120	118
11-12	515	511	23-24	92	63

Tagesdurchschnitte (Messwerte)

	Fz/Tag
Montag	14'364
Dienstag	14'449
Mittwoch	15'074
Donnerstag	15'262
Freitag	15'911
Samstag	14'817
Sonntag	5'013

Verkehrsdaten (Wochenzählungen)

Zählstelle	Nr. LSA 605.4				
Gemeinde	Oftringen			Gerät-Typ	LSA
Kantonsstrassen-Nr.	K104 / K235			Gerät-Nr.	
Strassenname, Hausnummer	Kreuzplatz			Büro	BVU / VT
Standort (z.B. Flurname)				Messperson	Hunkeler
Landeskoordinaten	Y / X 636'390 240'340			Auswertedatum	16.11.2010
Ausgewerteter Zeitraum	von 17.10.2010 00:00				
	bis 30.10.2010 23:00				
Grund der Zählung (Projekt)	Monitoring Wiggertalstrasse				
Auftraggeber	Oftringen / BVU AVK + ATB				
Richtung 1	nach LSA Kreuzplatz				
Richtung 2	nach Safenwil				
Anzahl Spuren	2				
Bemerkungen	Daten ab LSA				

Durchschnittswerte (Messwerte der Zählperiode)

	Querschnitt			LW-Anteil QS	
	Richtung 1	Richtung 2		%	Fz/Tag
	Fz/Tag	Fz/Tag	Fz/Tag		
Alle Tage (Mo-So)					
dTV-24	8'638	4'061	4'577	-	-
dTV-16 (06:00-22:00)	8'013	3'727	4'286	-	-
dTV-8 (22:00-06:00)	625	334	291	-	-
Alle Werktage (Mo-Fr)					
dWV-24	9'341	4'340	5'001	-	-
MSP (07-08 Uhr)	550	289	261	-	-
ASP (17-18 Uhr)	897	369	528	-	-

Durchschnittlicher Täglicher Verkehr (Auswertung DTV; Jahresdurchschnitt)

Kf	0.95		
DTV Jahr (dTV-24 * Kf)	8'206	3'858	4'348

Kf: Korrekturfaktor gemäss Liste Kanton Aargau

Stundenwerte (Durchschnitt Messwerte) Mo-Fr (Werktage)

	R1	R2		R1	R2
	Fz/h	Fz/h		Fz/h	Fz/h
00-01	16	20	12-13	252	286
01-02	6	9	13-14	298	319
02-03	5	5	14-15	291	333
03-04	7	4	15-16	289	366
04-05	31	18	16-17	316	458
05-06	62	34	17-18	369	528
06-07	262	163	18-19	298	409
07-08	289	261	19-20	208	284
08-09	229	204	20-21	114	157
09-10	235	242	21-22	102	112
10-11	244	289	22-23	114	103
11-12	246	325	23-24	60	75

Tagesdurchschnitte (Messwerte)

	Fz/Tag
Montag	8'801
Dienstag	9'111
Mittwoch	9'231
Donnerstag	9'636
Freitag	9'953
Samstag	9'023
Sonntag	4'748

Verkehrsdaten (Wochenzählungen)

Zählstelle	Nr. LSA 611			
Gemeinde	Zofingen		Gerät-Typ	LSA
Kantonsstrassen-Nr.	K04		Gerät-Nr.	
Strassenname, Hausnummer	Untere Grabenstrasse		Büro	BVU / VT
Standort (z.B. Flurname)	Busterminal		Messperson	Hunkeler
Landeskoordinaten	Y / X 638'255 237'500		Auswertedatum	16.11.2010
Ausgewerteter Zeitraum	von 19.10.2010 00:00			
	bis 1.11.2010 24:00			
Grund der Zählung (Projekt)	Monitoring Wiggertalstrasse			
Auftraggeber	Oftringen / BVU AVK + ATB			
Richtung 1	nach LSA Busterminal			
Richtung 2	nach Unterer Stadteingang			
Anzahl Spuren	2			
Bemerkungen	Daten ab LSA			

Durchschnittswerte (Messwerte der Zählperiode)

	Querschnitt			LW-Anteil QS	
	Richtung 1 Fz/Tag	Richtung 2 Fz/Tag	Richtung 2 Fz/Tag	%	Fz/Tag
Alle Tage (Mo-So)					
dTV-24	9'651	6'073	3'578	-	-
dTV-16 (06:00-22:00)	8'912	5'601	3'311	-	-
dTV-8 (22:00-06:00)	739	472	267	-	-
Alle Werktage (Mo-Fr)					
dWV-24	10'404	6'498	3'906	-	-
MSP (07-08 Uhr)	671	431	240	-	-
ASP (17-18 Uhr)	884	553	331	-	-

Durchschnittlicher Täglicher Verkehr (Auswertung DTV; Jahresdurchschnitt)

Kf	0.95		
DTV Jahr (dTV-24 * Kf)	9'168	5'769	3'399

Kf: Korrekturfaktor gemäss Liste Kanton Aargau

Stundenwerte (Durchschnitt Messwerte) Mo-Fr (Werktage)

	R1			R2	
	Fz/h	Fz/h		Fz/h	Fz/h
00-01	38	21	12-13	364	232
01-02	16	8	13-14	434	269
02-03	11	5	14-15	405	245
03-04	14	8	15-16	416	251
04-05	24	24	16-17	475	280
05-06	89	51	17-18	553	331
06-07	246	164	18-19	500	277
07-08	431	240	19-20	363	186
08-09	336	233	20-21	239	127
09-10	338	225	21-22	172	107
10-11	374	228	22-23	155	86
11-12	410	257	23-24	95	52

Tagesdurchschnitte (Messwerte)

	Fz/Tag
Montag	10'371
Dienstag	10'106
Mittwoch	10'466
Donnerstag	10'231
Freitag	10'847
Samstag	9'535
Sonntag	6'005

Verkehrsdaten (Wochenzählungen)

Zählstelle	Nr. LSA 612.3				
Gemeinde	Oftringen			Gerät-Typ	LSA
Kantonsstrassen-Nr.	K104			Gerät-Nr.	
Strassenname, Hausnummer	Spitalweid			Büro	BVU / VT
Standort (z.B. Flurname)				Messperson	Hunkeler
Landeskoordinaten	Y / X 636'865	239'885		Auswertedatum	16.11.2010
Ausgewerteter Zeitraum	von 17.10.2010	00:00			
	bis 30.10.2010	23:00			
Grund der Zählung (Projekt)	Monitoring Wiggertalstrasse				
Auftraggeber	Oftringen / BVU AVK + ATB				
Richtung 1	nach LSA Spitalweid				
Richtung 2	nach Einkaufszentren Obi/A1 West				
Anzahl Spuren	2				
Bemerkungen	Daten ab LSA				

Durchschnittswerte (Messwerte der Zählperiode)

	Querschnitt			LW-Anteil QS	
	Richtung 1	Richtung 2		%	Fz/Tag
	Fz/Tag	Fz/Tag	Fz/Tag		
Alle Tage (Mo-So)					
dTV-24	4'773	2'916	1'857	-	-
dTV-16 (06:00-22:00)	4'680	2'859	1'821	-	-
dTV-8 (22:00-06:00)	93	57	36	-	-
Alle Werktage (Mo-Fr)					
dWV-24	5'053	3'114	1'939	-	-
MSP (07-08 Uhr)	148	85	64	-	-
ASP (17-18 Uhr)	489	316	172	-	-

Durchschnittlicher Täglicher Verkehr (Auswertung DTV; Jahresdurchschnitt)

Kf	0.95		
DTV Jahr (dTV-24 * Kf)	4'534	2'770	1'764

Kf: Korrekturfaktor gemäss Liste Kanton Aargau

Stundenwerte (Durchschnitt Messwerte) Mo-Fr (Werktage)

	R1		R2	
	Fz/h	Fz/h	Fz/h	Fz/h
00-01	4	1	211	133
01-02	2	1	206	149
02-03	2	2	245	184
03-04	2	1	302	185
04-05	5	3	315	166
05-06	10	8	316	172
06-07	55	55	313	153
07-08	85	64	229	81
08-09	64	79	101	40
09-10	134	148	37	26
10-11	220	142	25	16
11-12	222	127	10	3

Tagesdurchschnitte (Messwerte)

	Fz/Tag
Montag	4'961
Dienstag	4'584
Mittwoch	4'964
Donnerstag	5'155
Freitag	5'633
Samstag	6'823
Sonntag	1'337

Verkehrsdaten (Wochenzählungen)

Zählstelle	Nr. LSA 612.4				
Gemeinde	Oftringen			Gerät-Typ	LSA
Kantonsstrassen-Nr.	K104			Gerät-Nr.	
Strassenname, Hausnummer	Spitalweid			Büro	BVU / VT
Standort (z.B. Flurname)				Messperson	Hunkeler
Landeskoordinaten	Y / X 636'865 239'885			Auswertedatum	16.11.2010
Ausgewerteter Zeitraum	von 17.10.2010 00:00				
	bis 30.10.2010 23:00				
Grund der Zählung (Projekt)	Monitoring Wiggertalstrasse				
Auftraggeber	Oftringen / BVU AVK + ATB				
Richtung 1	nach LSA Spitalweid				
Richtung 2	nach Einkaufszentren Obi/A1 Ost				
Anzahl Spuren	2				
Bemerkungen	Daten ab LSA				

Durchschnittswerte (Messwerte der Zählperiode)

	Querschnitt			LW-Anteil QS	
	Richtung 1	Richtung 2		%	Fz/Tag
	Fz/Tag	Fz/Tag	Fz/Tag		
Alle Tage (Mo-So)					
dTV-24	4'233	1'658	2'575	-	-
dTV-16 (06:00-22:00)	4'168	1'628	2'540	-	-
dTV-8 (22:00-06:00)	65	30	35	-	-

Alle Werktage (Mo-Fr)

dWV-24	4'501	1'756	2'744	-	-
MSP (07-08 Uhr)	97	25	72	-	-
ASP (17-18 Uhr)	463	179	283	-	-

Durchschnittlicher Täglicher Verkehr (Auswertung DTV; Jahresdurchschnitt)

Kf	0.95		
DTV Jahr (dTV-24 * Kf)	4'021	1'575	2'446

Kf: Korrekturfaktor gemäss Liste Kanton Aargau

Stundenwerte (Durchschnitt Messwerte) Mo-Fr (Werktage)

	R1	R2		R1	R2
	Fz/h	Fz/h		Fz/h	Fz/h
00-01	2	1	12-13	119	189
01-02	2	2	13-14	116	231
02-03	1	1	14-15	160	287
03-04	1		15-16	179	269
04-05	1	4	16-17	187	265
05-06	2	11	17-18	179	283
06-07	13	55	18-19	177	225
07-08	25	72	19-20	117	84
08-09	29	120	20-21	59	33
09-10	78	203	21-22	21	26
10-11	137	197	22-23	15	14
11-12	131	169	23-24	6	4

Tagesdurchschnitte (Messwerte)

	Fz/Tag
Montag	4'529
Dienstag	4'142
Mittwoch	4'375
Donnerstag	4'412
Freitag	5'072
Samstag	6'299
Sonntag	843

Verkehrsdaten (Wochenzählungen)

Zählstelle	Nr. 810 (466506)	Gerät-Typ	Seitenradar-Messgerät
Gemeinde	Oftringen	Gerät-Nr.	2905 / 1187 (Inno)
Kantonsstrassen-Nr.	K 104	Büro	Ballmer + Partner AG, Aarau
Strassenname, Hausnummer	Äussere Luzernerstrasse	Messperson	Urs Hofer
Standort (z.B. Flurname)	Firma Gygax	Auswertung	Adrian Fehlmann
Landeskoordinaten	Y / X 637'491 238'841		

Ausgewerteter Zeitraum	von 17.10.2010 00:00
	bis 30.10.2010 24:00
Grund der Zählung (Projekt)	Monitoring Wiggertal, Oftringen / Zofingen
Auftraggeber	Gemeinde Oftringen

Richtung 1	nach Oftringen
Richtung 2	nach Zofingen

Anzahl Spuren 2

Bemerkungen Sa. 30.10. / 20-24 H Bauarbeiten K 104 (Bahnübergang) mit Umfahrung:
Daten Sa. 23.10. übernommen.

Durchschnittswerte (Messwerte der Zählperiode)

	Querschnitt Richtung 1 Richtung 2			LW-Anteil QS	
	Fz/Tag	Fz/Tag	Fz/Tag	%	Fz/Tag
Alle Tage (Mo-So)					
dTV-24	16'395	7'619	8'776	3.6	587
dTV-16 (06:00-22:00)	14'873	6'892	7'981	3.7	548
dTV-8 (22:00-06:00)	1'522	727	795	2.6	39

Alle Werktage (Mo-Fr)

dWV-24	17'442	8'110	9'332	4.3	758
MSP (07-08 Uhr)	1'076	521	555	5.3	57
ASP (17-18 Uhr)	1'361	624	737	2.1	28

Durchschnittlicher Täglicher Verkehr (Auswertung DTV; Jahresdurchschnitt)

Kf	0.95		
DTV Jahr (dTV-24 * Kf)	15'575	7'238	8'337

Kf: Korrekturfaktor gemäss Liste Kanton Aargau

Stundenwerte (Durchschnitt Messwerte) Mo-Fr (Werktage)

	R1 Fz/h	R2 Fz/h		R1 Fz/h	R2 Fz/h
00-01	55	64	12-13	452	496
01-02	22	25	13-14	505	620
02-03	14	17	14-15	544	591
03-04	16	20	15-16	547	612
04-05	70	45	16-17	578	684
05-06	155	118	17-18	624	737
06-07	449	369	18-19	519	706
07-08	521	555	19-20	382	587
08-09	418	505	20-21	287	382
09-10	418	456	21-22	249	280
10-11	460	501	22-23	223	258
11-12	468	532	23-24	139	178

Tagesdurchschnitte (Messwerte)

	Fz/Tag
Montag	16'301
Dienstag	17'204
Mittwoch	17'925
Donnerstag	17'297
Freitag	18'483
Samstag	16'967
Sonntag	10'584

Längen- und Geschwindigkeits-Klassen:

PW (>= 0.0m und < 8.0m), LW (>= 8.0m und < 25.0m), V (>= 0km/h und < 999km/h)

Verkehrsdaten (Wochenzählungen)

Zählstelle	Nr. 811	(466507)		
Gemeinde	Oftringen		Gerät-Typ	Seitenradar-Messgerät
Kantonsstrassen-Nr.	K 104		Gerät-Nr.	3302 / 747 (Inno)
Strassenname, Hausnummer	Äussere Luzernerstrasse		Büro	Ballmer + Partner AG, Aarau
Standort (z.B. Flurname)	Bahnübergang SBB		Messperson	Urs Hofer
Landeskoordinaten	Y / X 637'852	238'244	Auswertung	Adrian Fehlmann

Ausgewerteter Zeitraum	von 17.10.2010	00:00
	bis 30.10.2010	24:00
Grund der Zählung (Projekt)	Monitoring Wiggertal, Oftringen / Zofingen	
Auftraggeber	Gemeinde Oftringen	

Richtung 1	nach Oftringen
Richtung 2	nach Zofingen

Anzahl Spuren 2

Bemerkungen Sa. 30.10. / 20-24 H Bauarbeiten K 104 (Bahnübergang) mit Umfahrung:
Daten Sa. 23.10. übernommen.

Durchschnittswerte (Messwerte der Zählperiode)

	Querschnitt Richtung 1			Richtung 2		LW-Anteil QS	
	Fz/Tag	Fz/Tag	Fz/Tag	Fz/Tag	%	Fz/Tag	
Alle Tage (Mo-So)							
dTV-24	16'419	8'401	8'018		3.3	546	
dTV-16 (06:00-22:00)	14'997	7'687	7'310		3.4	507	
dTV-8 (22:00-06:00)	1'422	714	708		2.7	39	

Alle Werktage (Mo-Fr)

	Fz/Tag	Fz/Tag	Fz/Tag	%	Fz/Tag
dWV-24	17'485	8'962	8'523	4.0	703
MSP (07-08 Uhr)	1'084	583	501	4.8	52
ASP (17-18 Uhr)	1'411	698	713	1.8	26

Durchschnittlicher Täglicher Verkehr (Auswertung DTV; Jahresdurchschnitt)

Kf	0.95		
DTV Jahr (dTV-24 * Kf)	15'598	7'981	7'617

Kf: Korrekturfaktor gemäss Liste Kanton Aargau

Stundenwerte (Durchschnitt Messwerte) Mo-Fr (Werktage)

	R1 Fz/h	R2 Fz/h		R1 Fz/h	R2 Fz/h
00-01	48	57	12-13	513	461
01-02	19	24	13-14	585	551
02-03	12	16	14-15	596	547
03-04	18	21	15-16	602	558
04-05	65	39	16-17	636	632
05-06	149	105	17-18	698	713
06-07	482	292	18-19	607	660
07-08	583	501	19-20	436	522
08-09	448	458	20-21	304	332
09-10	455	426	21-22	279	249
10-11	506	468	22-23	245	227
11-12	545	509	23-24	138	162

Tagesdurchschnitte (Messwerte)

	Fz/Tag
Montag	16'266
Dienstag	17'323
Mittwoch	17'872
Donnerstag	17'363
Freitag	18'600
Samstag	17'100
Sonntag	10'407

Längen- und Geschwindigkeits-Klassen:

PW (>= 0.0m und < 8.0m), LW (>= 8.0m und < 25.0m), V (>= 0km/h und < 999km/h)

Verkehrsdaten (Wochenzählungen)

Zählstelle	Nr. 859 (480205)	Gerät-Typ	Seitenradar-Messgerät
Gemeinde	Strengelbach	Gerät-Nr.	1179 (Inno)
Kantonsstrassen-Nr.	K 306	Büro	Ballmer + Partner AG, Aarau
Strassenname, Hausnummer	Brittnauerstrasse	Messperson	Urs Hofer
Standort (z.B. Flurname)	Abzw. Pintenackerweg	Auswertung	Adrian Fehlmann
Landeskoordinaten	Y / X 637'363 236'147		

Ausgewerteter Zeitraum	von 17.10.2010 00:00
	bis 30.10.2010 24:00
Grund der Zählung (Projekt)	Verkehrsmanagement Wiggertal
Auftraggeber	Kanton Aargau, Departement BVU, Abteilung Verkehr, Verkehrsplanung

Richtung 1	nach Strengelbach
Richtung 2	nach Brittnau

Anzahl Spuren 2

Bemerkungen

Durchschnittswerte (Messwerte der Zählperiode)

	Querschnitt Richtung 1 Richtung 2			LW-Anteil QS	
	Fz/Tag	Fz/Tag	Fz/Tag	%	Fz/Tag
Alle Tage (Mo-So)					
dTV-24	4'701	2'276	2'425	3.2	149
dTV-16 (06:00-22:00)	4'399	2'126	2'273	3.2	139
dTV-8 (22:00-06:00)	302	150	152	3.3	10

Alle Werktage (Mo-Fr)

dWV-24	5'229	2'525	2'704	3.7	192
MSP (07-08 Uhr)	367	225	142	3.5	13
ASP (17-18 Uhr)	546	223	323	1.8	10

Durchschnittlicher Täglicher Verkehr (Auswertung DTV; Jahresdurchschnitt)

Kf	0.95		
DTV Jahr (dTV-24 * Kf)	4'466	2'162	2'304

Kf: Korrekturfaktor gemäss Liste Kanton Aargau

Stundenwerte (Durchschnitt Messwerte) Mo-Fr (Werktage)

	R1 Fz/h	R2 Fz/h		R1 Fz/h	R2 Fz/h
00-01	8	11	12-13	156	191
01-02	3	4	13-14	208	165
02-03	2	3	14-15	143	147
03-04	2	3	15-16	145	172
04-05	13	13	16-17	190	263
05-06	44	35	17-18	223	323
06-07	174	120	18-19	168	221
07-08	225	142	19-20	108	128
08-09	137	104	20-21	69	78
09-10	124	116	21-22	55	64
10-11	119	133	22-23	46	54
11-12	138	189	23-24	29	29

Tagesdurchschnitte (Messwerte)

	Fz/Tag
Montag	4'957
Dienstag	5'020
Mittwoch	5'395
Donnerstag	5'360
Freitag	5'409
Samstag	4'405
Sonntag	2'363

Längen- und Geschwindigkeits-Klassen:

PW (>= 0.0m und < 8.0m), LW (>= 8.0m und < 25.0m), V (>= 0km/h und < 999km/h)

Verkehrsdaten (Wochenzählungen)

Zählstelle	Nr. 861 (480204)	Gerät-Typ	Seitenradar-Messgerät
Gemeinde	Strengelbach	Gerät-Nr.	1190 (Inno)
Kantonsstrassen-Nr.	K 233	Büro	Ballmer + Partner AG, Aarau
Strassenname, Hausnummer	Langenthalerstrasse	Messperson	Urs Hofer
Standort (z.B. Flurname)	Abzw. Rütliweg	Auswertung	Adrian Fehlmann
Landeskoordinaten	Y / X 636'424 236'342		

Ausgewerteter Zeitraum	von 17.10.2010 00:00	
	bis 30.10.2010 24:00	
Grund der Zählung (Projekt)	Verkehrsmanagement Wiggertal	
Auftraggeber	Kanton Aargau, Departement BVU, Abteilung Verkehr, Verkehrsplanung	

Richtung 1	nach Vordemwald
Richtung 2	nach Strengelbach

Anzahl Spuren 2

Bemerkungen

Durchschnittswerte (Messwerte der Zählperiode)

	Querschnitt			LW-Anteil QS	
	Richtung 1 Fz/Tag	Richtung 2 Fz/Tag	Richtung 2 Fz/Tag	%	Fz/Tag
Alle Tage (Mo-So)					
dTV-24	4'757	2'378	2'379	3.4	163
dTV-16 (06:00-22:00)	4'476	2'230	2'246	3.5	158
dTV-8 (22:00-06:00)	281	148	133	1.8	5

Alle Werktage (Mo-Fr)

	Richtung 1 Fz/Tag	Richtung 2 Fz/Tag	Richtung 2 Fz/Tag	%	Fz/Tag
dWV-24	5'238	2'617	2'621	3.9	203
MSP (07-08 Uhr)	399	162	237	3.5	14
ASP (17-18 Uhr)	557	309	248	2.0	11

Durchschnittlicher Täglicher Verkehr (Auswertung DTV; Jahresdurchschnitt)

Kf	0.95		
DTV Jahr (dTV-24 * Kf)	4'519	2'259	2'260

Kf: Korrekturfaktor gemäss Liste Kanton Aargau

Stundenwerte (Durchschnitt Messwerte) Mo-Fr (Werktage)

	R1 Fz/h	R2 Fz/h		R1 Fz/h	R2 Fz/h
00-01	13	8	12-13	183	142
01-02	4	3	13-14	157	225
02-03	2	1	14-15	155	147
03-04	4	4	15-16	167	161
04-05	8	10	16-17	232	213
05-06	29	31	17-18	309	248
06-07	110	155	18-19	208	181
07-08	162	237	19-20	126	125
08-09	107	150	20-21	76	70
09-10	106	127	21-22	65	51
10-11	134	117	22-23	56	50
11-12	178	142	23-24	33	27

Tagesdurchschnitte (Messwerte)

	Fz/Tag
Montag	4'785
Dienstag	5'231
Mittwoch	5'238
Donnerstag	5'366
Freitag	5'569
Samstag	4'443
Sonntag	2'666

Längen- und Geschwindigkeits-Klassen:

PW (>= 0.0m und < 8.0m), LW (>= 8.0m und < 25.0m), V (>= 0km/h und < 999km/h)

Wochentabelle

Stundenwerte - Durchschnitt

Querschnitt: 0874 ZOFINGEN K104
 Richtungen: Zofingen
 Spuren: 1
 Klassen: PW, LW, LW+
 Zeitraum: Mo 18.10.2010 bis So 31.10.2010
 Diverses: Feiertage NICHT ignoriert, Behinderungen NICHT ignoriert

Stundenwerte:

Anzahl Tage	2	2	2	2	2	2	2				
Wochentag:	Mo	Di	Mi	Do	Fr	Sa	So	Mo-So	Mo-Fr	Di-Do	Sa-So
00-01:	6	8	8	12	18	34	46	19	10	9	40
01-02:	4	4	4	6	1	22	28	10	4	4	25
02-03:	1	1	0	3	2	12	32	8	2	2	22
03-04:	2	4	4	2	2	10	18	6	3	3	14
04-05:	17	15	18	19	18	10	10	15	17	17	10
05-06:	50	44	46	44	41	19	7	36	45	44	13
06-07:	182	164	172	152	164	52	26	130	167	163	39
07-08:	192	244	220	214	220	108	22	174	218	226	65
08-09:	153	183	202	204	192	144	50	161	187	196	97
09-10:	138	168	186	158	189	234	102	168	168	171	168
10-11:	132	154	158	155	163	246	120	161	153	156	184
11-12:	144	156	153	180	168	242	132	168	160	163	187
12-13:	152	178	191	174	184	220	124	175	176	181	172
13-14:	213	220	248	226	254	236	156	222	232	232	196
14-15:	208	210	231	208	223	277	162	217	216	216	220
15-16:	188	209	233	220	220	230	181	212	214	221	206
16-17:	214	200	294	224	286	218	174	230	244	239	196
17-18:	284	297	314	296	294	186	157	261	297	303	172
18-19:	217	242	322	244	250	138	134	221	255	270	136
19-20:	146	151	158	173	167	106	100	143	159	160	103
20-21:	93	95	97	90	110	99	67	93	97	94	83
21-22:	63	66	88	82	88	74	52	73	77	78	63
22-23:	50	58	60	78	80	84	39	64	65	66	62
23-00:	32	36	33	45	68	72	18	43	43	38	45

Tageswerte:

00-24:	2'882	3'105	3'440	3'210	3'404	3'076	1'954	3'010	3'208	3'252	2'515
06-22:	2'720	2'938	3'266	3'002	3'174	2'812	1'757	2'810	3'020	3'068	2'284
22-06:	162	168	174	208	230	264	198	200	188	183	230

Morgenspitze:

Stundenwert:	192	244	220	214	220	108	22	174	218	226	65
% von 00-24:	7%	8%	6%	7%	7%	4%	1%	6%	7%	7%	3%

Abendspitze:

Stundenwert:	284	297	314	296	294	186	157	261	297	303	172
% von 00-24:	10%	10%	9%	9%	9%	6%	8%	9%	9%	9%	7%

Wochentagsfaktor und LSV-Werte:

Faktor:											
Nt:	170	184	204	188	198	176	110	176	189	192	143
Nt2:	6%	6%	7%	6%	6%	3%	2%	5%	6%	6%	3%
Nn:	20	21	22	26	29	33	25	25	24	23	29
Nn2:	6%	5%	8%	4%	3%	2%	2%	4%	5%	6%	2%

Wochentabelle

Stundenwerte - Durchschnitt

Querschnitt: 0874 ZOFINGEN K104
 Richtungen: Reiden
 Spuren: 2
 Klassen: PW, LW, LW+
 Zeitraum: Mo 18.10.2010 bis So 31.10.2010
 Diverses: Feiertage NICHT ignoriert, Behinderungen NICHT ignoriert

Stundenwerte:

Anzahl Tage	2	2	2	2	2	2	2				
Wochentag:	Mo	Di	Mi	Do	Fr	Sa	So	Mo-So	Mo-Fr	Di-Do	Sa-So
00-01:	10	17	14	22	18	48	40	24	16	18	44
01-02:	6	8	8	9	11	34	34	16	9	8	34
02-03:	2	3	3	4	4	18	32	10	3	3	25
03-04:	3	2	3	4	3	8	10	5	3	3	9
04-05:	14	14	11	15	11	13	10	12	13	13	12
05-06:	40	42	39	36	39	20	12	33	39	39	16
06-07:	120	129	116	128	119	32	16	94	122	124	24
07-08:	154	145	154	152	152	75	22	122	152	151	49
08-09:	122	112	112	116	126	92	42	103	118	113	67
09-10:	120	146	124	128	134	150	72	125	130	133	111
10-11:	148	158	178	178	170	217	90	163	166	172	154
11-12:	158	204	210	220	202	256	146	199	199	211	200
12-13:	169	173	173	166	202	220	114	174	176	170	167
13-14:	176	184	195	188	215	230	134	189	191	189	182
14-15:	169	188	193	184	206	227	156	189	188	189	192
15-16:	186	206	208	207	234	251	156	207	208	207	204
16-17:	228	249	250	252	274	235	153	234	251	250	194
17-18:	302	290	329	306	289	230	148	270	303	308	189
18-19:	216	260	257	240	261	172	110	217	247	253	142
19-20:	165	162	182	184	190	120	101	158	176	176	110
20-21:	98	104	113	128	126	85	71	103	114	115	78
21-22:	78	75	86	86	82	62	52	75	82	83	58
22-23:	76	79	76	83	104	63	38	74	83	79	51
23-00:	32	34	44	52	74	55	27	46	47	44	41

Tageswerte:

00-24:	2'793	2'982	3'080	3'089	3'246	2'911	1'790	2'841	3'038	3'050	2'350
06-22:	2'612	2'784	2'882	2'863	2'980	2'654	1'586	2'623	2'824	2'843	2'120
22-06:	181	199	198	226	265	258	204	219	214	208	231

Morgenspitze:

Stundenwert:	154	145	154	152	152	75	22	122	152	151	49
% von 00-24:	6%	5%	5%	5%	5%	3%	1%	4%	5%	5%	2%

Abendspitze:

Stundenwert:	302	290	329	306	289	230	148	270	303	308	189
% von 00-24:	11%	10%	11%	10%	9%	8%	8%	10%	10%	10%	8%

Wochentagsfaktor und LSV-Werte:

Faktor:											
Nt:	163	174	180	179	186	166	99	164	177	178	132
Nt2:	5%	5%	5%	5%	5%	2%	2%	4%	5%	5%	2%
Nn:	23	25	25	28	33	32	26	27	27	26	29
Nn2:	6%	6%	7%	7%	4%	3%	2%	5%	6%	6%	2%

Wochentabelle

Stundenwerte - Durchschnitt

Querschnitt: 0874 ZOFINGEN K104
 Richtungen: Zofingen, Reiden
 Spuren: 1, 2
 Klassen: PW, LW, LW+
 Zeitraum: Mo 18.10.2010 bis So 31.10.2010
 Diverses: Feiertage NICHT ignoriert, Behinderungen NICHT ignoriert

Stundenwerte:

Anzahl Tage	2	2	2	2	2	2	2				
Wochentag:	Mo	Di	Mi	Do	Fr	Sa	So	Mo-So	Mo-Fr	Di-Do	Sa-So
00-01:	16	24	22	34	36	82	86	43	27	27	84
01-02:	10	12	12	15	12	55	62	25	12	13	58
02-03:	2	4	4	7	7	30	64	17	5	5	48
03-04:	5	5	8	5	4	17	28	10	5	6	23
04-05:	30	28	28	34	30	24	20	28	30	30	22
05-06:	90	86	84	80	80	38	19	68	84	84	29
06-07:	302	293	288	280	284	85	41	225	289	287	63
07-08:	346	388	375	367	372	183	44	297	370	377	114
08-09:	275	295	314	320	318	236	92	264	304	310	164
09-10:	258	314	310	286	322	384	174	293	298	304	279
10-11:	281	312	336	334	332	464	211	324	319	327	337
11-12:	302	359	364	399	370	497	278	367	359	374	387
12-13:	321	350	364	340	386	440	238	348	352	352	339
13-14:	389	404	444	414	469	466	290	411	424	420	378
14-15:	377	399	424	392	428	504	319	406	404	405	412
15-16:	374	414	441	427	454	482	337	418	422	428	409
16-17:	443	449	543	475	561	453	328	464	494	489	390
17-18:	586	587	644	602	584	416	305	532	600	611	360
18-19:	434	502	580	484	510	310	244	438	502	522	277
19-20:	312	312	340	357	356	226	200	301	336	336	213
20-21:	190	198	210	218	236	184	138	196	211	209	161
21-22:	142	142	174	168	171	137	104	148	159	161	120
22-23:	126	137	136	161	184	148	78	138	149	145	112
23-00:	63	70	77	98	142	127	46	89	90	82	86

Tageswerte:

00-24:	5'675	6'088	6'520	6'298	6'650	5'986	3'744	5'852	6'246	6'302	4'866
06-22:	5'332	5'721	6'148	5'864	6'154	5'466	3'342	5'433	5'844	5'911	4'404
22-06:	342	366	372	434	495	521	402	419	402	391	462

Morgenspitze:

Stundenwert:	346	388	375	367	372	183	44	297	370	377	114
% von 00-24:	6%	6%	6%	6%	6%	3%	1%	5%	6%	6%	2%

Abendspitze:

Stundenwert:	586	587	644	602	584	416	305	532	600	611	360
% von 00-24:	10%	10%	10%	10%	9%	7%	8%	9%	10%	10%	7%

Wochentagsfaktor und LSV-Werte:

Faktor:											
Nt:	333	358	384	367	385	342	209	340	365	369	275
Nt2:	6%	5%	6%	5%	5%	3%	2%	5%	6%	6%	2%
Nn:	43	46	46	54	62	65	50	52	50	49	58
Nn2:	6%	6%	7%	5%	4%	2%	2%	4%	5%	6%	2%

Wochentabelle

Stundenwerte - Durchschnitt

Querschnitt: 0941 OFTRINGEN K104
 Richtungen: Oftringen
 Spuren: 1
 Klassen: Anzahl
 Zeitraum: Mo 18.10.2010 bis So 31.10.2010
 Diverses: Feiertage NICHT ignoriert, Behinderungen NICHT ignoriert

Stundenwerte:

Anzahl Tage	2	2	2	2	2	2	2				
Wochentag:	Mo	Di	Mi	Do	Fr	Sa	So	Mo-So	Mo-Fr	Di-Do	Sa-So
00-01:	44	52	50	72	71	161	183	90	58	58	172
01-02:	20	26	33	35	36	102	132	55	30	32	117
02-03:	16	16	17	20	29	80	148	46	20	18	114
03-04:	16	16	16	22	20	42	68	29	18	18	55
04-05:	54	48	55	53	51	48	58	52	52	52	53
05-06:	104	106	109	102	98	61	34	88	104	106	48
06-07:	377	370	366	368	352	106	48	284	367	368	77
07-08:	568	613	573	574	559	240	66	456	578	587	153
08-09:	520	544	540	570	531	364	102	453	541	552	233
09-10:	482	502	498	490	546	563	172	465	504	496	367
10-11:	585	608	550	626	658	717	262	572	606	595	490
11-12:	595	608	642	615	670	828	334	613	626	622	581
12-13:	572	572	565	589	610	815	324	578	582	575	570
13-14:	682	672	670	679	670	842	362	654	675	674	602
14-15:	710	713	707	723	744	931	388	702	720	714	660
15-16:	737	742	735	676	823	883	414	716	742	718	648
16-17:	823	800	798	754	827	848	463	759	800	784	656
17-18:	918	964	858	848	882	648	454	796	894	890	551
18-19:	768	752	834	784	843	546	402	704	796	790	474
19-20:	536	510	571	616	643	373	348	514	575	566	360
20-21:	323	311	346	420	498	302	266	352	380	359	284
21-22:	246	275	284	280	292	262	187	261	275	280	224
22-23:	199	208	252	256	305	272	140	233	244	239	206
23-00:	120	134	142	156	224	225	94	156	155	144	160

Tageswerte:

00-24:	10'017	10'161	10'213	10'328	10'981	10'258	5'450	9'630	10'340	10'234	7'854
06-22:	9'444	9'556	9'538	9'613	10'147	9'268	4'591	8'880	9'660	9'569	6'930
22-06:	573	606	675	715	834	990	858	750	680	665	924

Morgenspitze:

Stundenwert:	568	613	573	574	559	240	66	456	578	587	153
% von 00-24:	6%	6%	6%	6%	5%	2%	1%	5%	6%	6%	2%

Abendspitze:

Stundenwert:	918	964	858	848	882	648	454	796	894	890	551
% von 00-24:	9%	10%	8%	8%	8%	6%	8%	8%	9%	9%	7%

Wochentabelle

Stundenwerte - Durchschnitt

Querschnitt: 0941 OFTRINGEN K104
 Richtungen: Zofingen
 Spuren: 2
 Klassen: Anzahl
 Zeitraum: Mo 18.10.2010 bis So 31.10.2010
 Diverses: Feiertage NICHT ignoriert, Behinderungen NICHT ignoriert

Stundenwerte:

Anzahl Tage	2	2	2	2	2	2	2				
Wochentag:	Mo	Di	Mi	Do	Fr	Sa	So	Mo-So	Mo-Fr	Di-Do	Sa-So
00-01:	34	39	45	52	50	142	156	74	44	45	148
01-02:	16	14	24	24	28	94	134	48	21	20	114
02-03:	12	16	21	11	18	60	128	38	16	16	94
03-04:	18	16	20	20	20	42	51	27	19	18	47
04-05:	54	55	62	66	62	44	37	54	60	61	40
05-06:	176	178	168	158	172	65	34	136	171	168	50
06-07:	504	502	496	515	474	130	50	382	498	505	90
07-08:	546	538	548	508	494	216	62	416	527	532	140
08-09:	386	448	431	460	444	355	109	376	434	446	232
09-10:	502	510	496	536	528	551	214	477	514	514	383
10-11:	526	545	550	526	604	674	246	524	550	540	460
11-12:	544	588	580	574	630	718	296	561	583	581	507
12-13:	548	524	539	564	571	684	328	537	549	542	506
13-14:	619	636	633	646	663	759	341	614	639	638	550
14-15:	642	633	628	614	672	798	370	622	638	625	584
15-16:	656	654	674	609	689	764	380	632	656	646	572
16-17:	724	677	704	700	751	724	400	668	711	694	562
17-18:	728	731	696	729	720	614	386	658	721	718	500
18-19:	605	622	679	742	702	359	321	576	670	681	340
19-20:	398	451	535	562	525	292	284	435	494	516	288
20-21:	258	285	360	372	388	289	228	312	333	339	259
21-22:	210	206	228	252	272	218	174	223	233	228	196
22-23:	166	173	174	212	242	268	131	195	193	186	200
23-00:	85	98	108	128	224	220	80	135	129	112	150

Tageswerte:

00-24:	8'956	9'138	9'400	9'578	9'944	9'080	4'942	8'720	9'403	9'372	7'012
06-22:	8'393	8'550	8'778	8'908	9'128	8'146	4'192	8'013	8'751	8'745	6'168
22-06:	563	588	622	670	816	935	751	706	652	626	843

Morgenspitze:

Stundenwert:	546	538	548	508	494	216	62	416	527	532	140
% von 00-24:	6%	6%	6%	5%	5%	2%	1%	5%	6%	6%	2%

Abendspitze:

Stundenwert:	728	731	696	729	720	614	386	658	721	718	500
% von 00-24:	8%	8%	7%	8%	7%	7%	8%	8%	8%	8%	7%

Wochentabelle

Stundenwerte - Durchschnitt

Querschnitt: 0941 OFTRINGEN K104
 Richtungen: Oftringen, Zofingen
 Spuren: 1, 2
 Klassen: Anzahl
 Zeitraum: Mo 18.10.2010 bis So 31.10.2010
 Diverses: Feiertage NICHT ignoriert, Behinderungen NICHT ignoriert

Stundenwerte:

Anzahl Tage	2	2	2	2	2	2	2				
Wochentag:	Mo	Di	Mi	Do	Fr	Sa	So	Mo-So	Mo-Fr	Di-Do	Sa-So
00-01:	78	90	95	123	121	302	338	164	102	103	320
01-02:	36	40	57	58	64	196	266	102	51	52	231
02-03:	28	32	38	31	48	140	276	85	35	34	208
03-04:	34	32	36	42	40	85	119	55	37	37	102
04-05:	109	103	116	120	113	91	96	107	112	113	93
05-06:	280	283	278	260	271	126	69	224	274	274	98
06-07:	881	873	862	883	826	236	98	666	865	873	167
07-08:	1'114	1'152	1'121	1'082	1'052	457	128	872	1'104	1'118	293
08-09:	906	992	972	1'030	974	720	210	829	975	998	465
09-10:	984	1'012	993	1'026	1'075	1'114	386	941	1'018	1'010	750
10-11:	1'110	1'153	1'100	1'153	1'263	1'390	508	1'097	1'156	1'135	950
11-12:	1'138	1'195	1'222	1'189	1'300	1'547	630	1'175	1'209	1'202	1'088
12-13:	1'120	1'096	1'104	1'154	1'180	1'498	652	1'115	1'131	1'118	1'076
13-14:	1'302	1'309	1'303	1'324	1'332	1'600	702	1'268	1'314	1'312	1'152
14-15:	1'352	1'346	1'335	1'336	1'416	1'730	758	1'325	1'357	1'339	1'244
15-16:	1'394	1'395	1'410	1'285	1'512	1'647	794	1'348	1'399	1'363	1'221
16-17:	1'546	1'477	1'502	1'454	1'578	1'572	863	1'428	1'512	1'478	1'218
17-18:	1'646	1'694	1'554	1'576	1'602	1'262	840	1'454	1'614	1'608	1'052
18-19:	1'373	1'374	1'512	1'526	1'546	905	723	1'280	1'466	1'471	814
19-20:	934	962	1'106	1'178	1'168	664	632	949	1'069	1'082	648
20-21:	582	596	706	792	886	590	494	664	712	698	542
21-22:	456	480	512	532	563	480	360	483	509	508	420
22-23:	364	381	426	468	546	540	270	428	437	425	405
23-00:	205	232	250	284	448	445	174	291	284	255	310

Tageswerte:

00-24:	18'973	19'299	19'612	19'906	20'926	19'339	10'392	18'349	19'743	19'606	14'866
06-22:	17'837	18'106	18'316	18'521	19'275	17'414	8'782	16'893	18'411	18'314	13'098
22-06:	1'136	1'194	1'297	1'384	1'650	1'925	1'610	1'457	1'332	1'292	1'767

Morgenspitze:

Stundenwert:	1'114	1'152	1'121	1'082	1'052	457	128	872	1'104	1'118	293
% von 00-24:	6%	6%	6%	5%	5%	2%	1%	5%	6%	6%	2%

Abendspitze:

Stundenwert:	1'646	1'694	1'554	1'576	1'602	1'262	840	1'454	1'614	1'608	1'052
% von 00-24:	9%	9%	8%	8%	8%	7%	8%	8%	8%	8%	7%

Verkehrsdaten (Wochenzählungen)

Zählstelle	Nr. 983 (480201)	Gerät-Typ	Seitenradar-Messgerät
Gemeinde	Strengelbach	Gerät-Nr.	3408 / 1191 (Inno)
Kantonsstrassen-Nr.	K 233	Büro	Ballmer + Partner AG, Aarau
Strassenname, Hausnummer	Zofingerstrasse	Messperson	Urs Hofer
Standort (z.B. Flurname)	Breitenbachstr./Wiggerweg	Auswertung	Adrian Fehlmann
Landeskoordinaten	Y / X 637'529 236'822		

Ausgewerteter Zeitraum	von 17.10.2010 00:00
	bis 30.10.2010 24:00
Grund der Zählung (Projekt)	Monitoring Wiggertal, Oftringen / Zofingen
Auftraggeber	Gemeinde Oftringen

Richtung 1	nach Zofingen
Richtung 2	nach Strengelbach

Anzahl Spuren 2

Bemerkungen

Durchschnittswerte (Messwerte der Zählperiode)

	Querschnitt Richtung 1 Richtung 2			LW-Anteil QS	
	Fz/Tag	Fz/Tag	Fz/Tag	%	Fz/Tag
Alle Tage (Mo-So)					
dTV-24	8'673	4'373	4'300	2.8	244
dTV-16 (06:00-22:00)	8'114	4'098	4'016	2.9	232
dTV-8 (22:00-06:00)	559	275	284	2.1	12

Alle Werktage (Mo-Fr)

dWV-24	9'447	4'762	4'685	3.3	309
MSP (07-08 Uhr)	608	412	196	3.6	22
ASP (17-18 Uhr)	947	393	554	1.6	15

Durchschnittlicher Täglicher Verkehr (Auswertung DTV; Jahresdurchschnitt)

Kf	0.95		
DTV Jahr (dTV-24 * Kf)	8'239	4'154	4'085

Kf: Korrekturfaktor gemäss Liste Kanton Aargau

Stundenwerte (Durchschnitt Messwerte) Mo-Fr (Werktage)

	R1 Fz/h	R2 Fz/h		R1 Fz/h	R2 Fz/h
00-01	13	22	12-13	289	329
01-02	3	9	13-14	430	258
02-03	4	6	14-15	273	275
03-04	9	6	15-16	280	306
04-05	21	10	16-17	318	436
05-06	85	36	17-18	393	554
06-07	321	149	18-19	317	384
07-08	412	196	19-20	222	257
08-09	287	170	20-21	130	167
09-10	230	199	21-22	110	137
10-11	234	241	22-23	87	118
11-12	248	363	23-24	50	64

Tagesdurchschnitte (Messwerte)

	Fz/Tag
Montag	8'909
Dienstag	9'313
Mittwoch	9'520
Donnerstag	9'555
Freitag	9'938
Samstag	8'532
Sonntag	4'946

Längen- und Geschwindigkeits-Klassen:

PW (>= 0.0m und < 8.0m), LW (>= 8.0m und < 25.0m), V (>= 0km/h und < 999km/h)

Verkehrsdaten (Wochenzählungen)

Zählstelle	Nr. 1190 (480006)		
Gemeinde	Zofingen	Gerät-Typ	Seitenradar-Messgerät
Kantonsstrassen-Nr.	K 233	Gerät-Nr.	3407 / 1178 (Inno)
Strassenname, Hausnummer	Strengelbacherstrasse	Büro	Ballmer + Partner AG, Aarau
Standort (z.B. Flurname)	Bahnübergang SBB	Messperson	Urs Hofer
Landeskoordinaten	Y / X 638'303 237'208	Auswertung	Adrian Fehlmann

Ausgewerteter Zeitraum	von 17.10.2010 00:00
	bis 30.10.2010 24:00
Grund der Zählung (Projekt)	Monitoring Wiggertal, Oftringen / Zofingen
Auftraggeber	Gemeinde Oftringen

Richtung 1	nach Strengelbach
Richtung 2	nach Zentrum

Anzahl Spuren 2

Bemerkungen Sa. 30.10. / 20-24 H Bauarbeiten K 104 (Bahnübergang) mit Umfahrung:
Daten Sa. 23.10. übernommen.

Durchschnittswerte (Messwerte der Zählperiode)

	Querschnitt Richtung 1 Richtung 2			LW-Anteil QS	
	Fz/Tag	Fz/Tag	Fz/Tag	%	Fz/Tag
Alle Tage (Mo-So)					
dTV-24	4'412	2'153	2'259	3.4	151
dTV-16 (06:00-22:00)	4'114	1'989	2'125	3.6	147
dTV-8 (22:00-06:00)	298	164	134	1.3	4

Alle Werktage (Mo-Fr)

dWV-24	4'612	2'198	2'414	4.5	206
MSP (07-08 Uhr)	295	143	152	5.1	15
ASP (17-18 Uhr)	409	203	206	1.5	6

Durchschnittlicher Täglicher Verkehr (Auswertung DTV; Jahresdurchschnitt)

Kf	0.95		
DTV Jahr (dTV-24 * Kf)	4'191	2'045	2'146

Kf: Korrekturfaktor gemäss Liste Kanton Aargau

Stundenwerte (Durchschnitt Messwerte) Mo-Fr (Werktage)

	R1 Fz/h	R2 Fz/h		R1 Fz/h	R2 Fz/h
00-01	13	6	12-13	130	151
01-02	8	2	13-14	159	198
02-03	5	3	14-15	147	168
03-04	3	4	15-16	157	188
04-05	6	15	16-17	158	178
05-06	12	20	17-18	203	206
06-07	38	70	18-19	166	154
07-08	143	152	19-20	124	105
08-09	114	139	20-21	79	76
09-10	107	137	21-22	61	60
10-11	120	151	22-23	56	49
11-12	152	163	23-24	42	24

Tagesdurchschnitte (Messwerte)

	Fz/Tag
Montag	4'384
Dienstag	4'818
Mittwoch	4'723
Donnerstag	4'724
Freitag	4'411
Samstag	4'471
Sonntag	3'353

Längen- und Geschwindigkeits-Klassen:

PW (>= 0.0m und < 8.0m), LW (>= 8.0m und < 25.0m), V (>= 0km/h und < 999km/h)

Verkehrsdaten (Wochenzählungen)

Zählstelle	Nr. 1191 (480007)		
Gemeinde	Zofingen	Gerät-Typ	Seitenradar-Messgerät
Kantonsstrassen-Nr.	Gemeindestrasse	Gerät-Nr.	1184 (Inno)
Strassenname, Hausnummer	Frikartstrasse	Büro	Ballmer + Partner AG, Aarau
Standort (z.B. Flurname)	Haus 14 / 16	Messperson	Urs Hofer
Landeskoordinaten	Y / X 638'373 236'992	Auswertung	Adrian Fehlmann

Ausgewerteter Zeitraum	von 17.10.2010 00:00	
	bis 30.10.2010 24:00	
Grund der Zählung (Projekt)	Verkehrsmanagement Wiggertal	
Auftraggeber	Kanton Aargau, Departement BVU, Abteilung Verkehr, Verkehrsplanung	

Richtung 1	nach Brittnau
Richtung 2	nach Zofingen

Anzahl Spuren 2

Bemerkungen

Durchschnittswerte (Messwerte der Zählperiode)

	Querschnitt			LW-Anteil QS	
	Richtung 1 Fz/Tag	Richtung 2 Fz/Tag	Richtung 2 Fz/Tag	%	Fz/Tag
Alle Tage (Mo-So)					
dTV-24	4'655	2'297	2'358	1.6	74
dTV-16 (06:00-22:00)	4'318	2'117	2'201	1.7	73
dTV-8 (22:00-06:00)	337	180	157	0.3	1

Alle Werktage (Mo-Fr)

dWV-24	5'042	2'497	2'545	1.9	94
MSP (07-08 Uhr)	326	100	226	3.1	10
ASP (17-18 Uhr)	489	296	193	0.8	4

Durchschnittlicher Täglicher Verkehr (Auswertung DTV; Jahresdurchschnitt)

Kf	0.95	
DTV Jahr (dTV-24 * Kf)	4'422	2'182 2'240

Kf: Korrekturfaktor gemäss Liste Kanton Aargau

Stundenwerte (Durchschnitt Messwerte) Mo-Fr (Werktage)

	R1 Fz/h	R2 Fz/h		R1 Fz/h	R2 Fz/h
00-01	16	9	12-13	160	145
01-02	7	3	13-14	149	213
02-03	4	2	14-15	133	135
03-04	4	3	15-16	160	136
04-05	9	21	16-17	209	159
05-06	18	55	17-18	296	193
06-07	58	182	18-19	230	170
07-08	100	226	19-20	164	132
08-09	97	155	20-21	97	87
09-10	102	128	21-22	80	70
10-11	117	125	22-23	73	45
11-12	183	129	23-24	37	25

Tagesdurchschnitte (Messwerte)

	Fz/Tag
Montag	4'820
Dienstag	4'921
Mittwoch	5'180
Donnerstag	5'080
Freitag	5'208
Samstag	4'586
Sonntag	2'789

Längen- und Geschwindigkeits-Klassen:

PW (>= 0.0m und < 8.0m), LW (>= 8.0m und < 25.0m), V (>= 0km/h und < 999km/h)

Verkehrsdaten (Wochenzählungen)

Zählstelle	Nr. 1193 (480008)		
Gemeinde	Zofingen	Gerät-Typ	Seitenradar-Messgerät
Kantonsstrassen-Nr.	Gemeindestrasse	Gerät-Nr.	935 (Inno)
Strassenname, Hausnummer	Mühlemattstrasse	Büro	Ballmer + Partner AG, Aarau
Standort (z.B. Flurname)	Werkhof Bauamt	Messperson	Urs Hofer
Landeskoordinaten	Y / X 637'910 237'109	Auswertung	Adrian Fehlmann

Ausgewerteter Zeitraum	von 17.10.2010 00:00
	bis 30.10.2010 24:00
Grund der Zählung (Projekt)	Monitoring Wiggertal, Oftringen / Zofingen
Auftraggeber	Gemeinde Oftringen

Richtung 1	nach Strengelbacherstrasse
Richtung 2	nach Mühlegasse

Anzahl Spuren 2

Bemerkungen Sa. 30.10. / 20-24 H Bauarbeiten K 104 (Bahnübergang) mit Umfahrung:
Daten Sa. 23.10. übernommen.

Durchschnittswerte (Messwerte der Zählperiode)

	Querschnitt Richtung 1			Richtung 2		LW-Anteil QS	
	Fz/Tag	Fz/Tag	Fz/Tag	Fz/Tag	%	Fz/Tag	
Alle Tage (Mo-So)							
dTV-24	6'189	3'346	2'843		3.7	231	
dTV-16 (06:00-22:00)	5'784	3'134	2'650		3.8	220	
dTV-8 (22:00-06:00)	405	212	193		2.7	11	

Alle Werktage (Mo-Fr)

dWV-24	6'888	3'730	3'158		4.2	288
MSP (07-08 Uhr)	510	221	289		4.5	23
ASP (17-18 Uhr)	659	425	234		2.1	14

Durchschnittlicher Täglicher Verkehr (Auswertung DTV; Jahresdurchschnitt)

Kf	0.95		
DTV Jahr (dTV-24 * Kf)	5'880	3'179	2'701

Kf: Korrekturfaktor gemäss Liste Kanton Aargau

Stundenwerte (Durchschnitt Messwerte) Mo-Fr (Werktage)

	R1		R2	
	Fz/h	Fz/h	Fz/h	Fz/h
00-01	19	9	247	198
01-02	7	3	235	277
02-03	4	3	204	178
03-04	5	6	238	180
04-05	8	18	347	201
05-06	27	68	425	234
06-07	98	253	308	168
07-08	221	289	203	135
08-09	180	193	125	95
09-10	161	143	89	89
10-11	181	153	85	63
11-12	272	178	46	31

Tagesdurchschnitte (Messwerte)

	Fz/Tag
Montag	6'687
Dienstag	6'720
Mittwoch	7'152
Donnerstag	6'830
Freitag	7'051
Samstag	5'779
Sonntag	3'099

Längen- und Geschwindigkeits-Klassen:

PW (>= 0.0m und < 8.0m), LW (>= 8.0m und < 25.0m), V (>= 0km/h und < 999km/h)

Verkehrsdaten (Wochenzählungen)

Zählstelle	Nr. 1200 (480012)	Gerät-Typ	Seitenradar-Messgerät
Gemeinde	Zofingen	Gerät-Nr.	3409 / 746 (Inno)
Kantonsstrassen-Nr.	K 104	Büro	Ballmer + Partner AG, Aarau
Strassenname, Hausnummer	Luzernerstrasse	Messperson	Urs Hofer
Standort (z.B. Flurname)	Bäckerei Benks	Auswertung	Adrian Fehlmann
Landeskoordinaten	Y / X 638'574 237'008		

Ausgewerteter Zeitraum	von 17.10.2010 00:00	
	bis 30.10.2010 24:00	
Grund der Zählung (Projekt)	Verkehrsmanagement Wiggertal	
Auftraggeber	Kanton Aargau, Departement BVU, Abteilung Verkehr, Verkehrsplanung	

Richtung 1	nach Reiden
Richtung 2	nach Zofingen

Anzahl Spuren 2

Bemerkungen

Durchschnittswerte (Messwerte der Zählperiode)

	Querschnitt Richtung 1 Richtung 2			LW-Anteil QS	
	Fz/Tag	Fz/Tag	Fz/Tag	%	Fz/Tag
Alle Tage (Mo-So)					
dTV-24	10'487	5'166	5'321	3.8	395
dTV-16 (06:00-22:00)	9'739	4'764	4'975	3.8	373
dTV-8 (22:00-06:00)	748	402	346	2.9	22

Alle Werktage (Mo-Fr)

dWV-24	11'287	5'547	5'740	4.3	488
MSP (07-08 Uhr)	718	238	480	5.0	36
ASP (17-18 Uhr)	1'032	558	474	2.6	27

Durchschnittlicher Täglicher Verkehr (Auswertung DTV; Jahresdurchschnitt)

Kf	0.95		
DTV Jahr (dTV-24 * Kf)	9'963	4'908	5'055

Kf: Korrekturfaktor gemäss Liste Kanton Aargau

Stundenwerte (Durchschnitt Messwerte) Mo-Fr (Werktage)

	R1 Fz/h	R2 Fz/h		R1 Fz/h	R2 Fz/h
00-01	30	23	12-13	340	298
01-02	13	9	13-14	320	464
02-03	7	4	14-15	317	363
03-04	6	6	15-16	367	343
04-05	21	32	16-17	450	399
05-06	51	101	17-18	558	474
06-07	180	351	18-19	481	391
07-08	238	480	19-20	359	271
08-09	210	378	20-21	226	155
09-10	244	325	21-22	174	119
10-11	313	291	22-23	163	105
11-12	385	296	23-24	99	68

Tagesdurchschnitte (Messwerte)

	Fz/Tag
Montag	10'379
Dienstag	11'081
Mittwoch	11'690
Donnerstag	11'386
Freitag	11'901
Samstag	10'455
Sonntag	6'519

Längen- und Geschwindigkeits-Klassen:

PW (>= 0.0m und < 8.0m), LW (>= 8.0m und < 25.0m), V (>= 0km/h und < 999km/h)

Verkehrsdaten (Wochenzählungen)

Zählstelle	Nr. 1205 (480009)		
Gemeinde	Zofingen	Gerät-Typ	Seitenradar-Messgerät
Kantonsstrassen-Nr.	Gemeindestrasse	Gerät-Nr.	1183 / 1192 (Inno)
Strassenname, Hausnummer	Henzmannstrasse	Büro	Ballmer + Partner AG, Aarau
Standort (z.B. Flurname)	Bahnunterführung	Messperson	Urs Hofer
Landeskoordinaten	Y / X 638'024 237'592	Auswertung	Adrian Fehlmann

Ausgewerteter Zeitraum	von 17.10.2010 00:00
	bis 30.10.2010 24:00
Grund der Zählung (Projekt)	Monitoring Wiggertal, Oftringen / Zofingen
Auftraggeber	Gemeinde Oftringen

Richtung 1	nach Strengelbach
Richtung 2	nach Zentrum

Anzahl Spuren 2

Bemerkungen Sa. 30.10. / 20-24 H Bauarbeiten K 104 (Bahnübergang) mit Umfahrung:
Daten Sa. 23.10. übernommen.

Durchschnittswerte (Messwerte der Zählperiode)

	Querschnitt Richtung 1 Richtung 2			LW-Anteil QS	
	Fz/Tag	Fz/Tag	Fz/Tag	%	Fz/Tag
Alle Tage (Mo-So)					
dTV-24	8'844	4'398	4'446	2.1	185
dTV-16 (06:00-22:00)	8'261	4'084	4'177	2.0	162
dTV-8 (22:00-06:00)	583	314	269	3.9	23

Alle Werktage (Mo-Fr)

dWV-24	9'972	4'946	5'026	2.2	222
MSP (07-08 Uhr)	691	350	341	2.6	18
ASP (17-18 Uhr)	892	411	481	1.6	14

Durchschnittlicher Täglicher Verkehr (Auswertung DTV; Jahresdurchschnitt)

Kf	0.95		
DTV Jahr (dTV-24 * Kf)	8'402	4'178	4'224

Kf: Korrekturfaktor gemäss Liste Kanton Aargau

Stundenwerte (Durchschnitt Messwerte) Mo-Fr (Werktage)

	R1 Fz/h	R2 Fz/h		R1 Fz/h	R2 Fz/h
00-01	29	17	12-13	334	307
01-02	9	9	13-14	390	365
02-03	4	4	14-15	263	299
03-04	6	7	15-16	292	290
04-05	22	16	16-17	350	414
05-06	76	85	17-18	411	481
06-07	237	258	18-19	350	323
07-08	350	341	19-20	227	229
08-09	281	306	20-21	155	130
09-10	248	270	21-22	132	114
10-11	279	269	22-23	100	95
11-12	339	354	23-24	65	49

Tagesdurchschnitte (Messwerte)

	Fz/Tag
Montag	9'546
Dienstag	9'928
Mittwoch	10'178
Donnerstag	9'911
Freitag	10'294
Samstag	7'748
Sonntag	4'302

Längen- und Geschwindigkeits-Klassen:

PW (>= 0.0m und < 8.0m), LW (>= 8.0m und < 25.0m), V (>= 0km/h und < 999km/h)

Verkehrsdaten (Wochenzählungen)

Zählstelle	Nr. 1209 (480004)		
Gemeinde	Zofingen	Gerät-Typ	Seitenradar-Messgerät
Kantonsstrassen-Nr.	Gemeindestrasse	Gerät-Nr.	1181 (Inno)
Strassenname, Hausnummer	Bleicheweg	Büro	Ballmer + Partner AG, Aarau
Standort (z.B. Flurname)	Aeschlimann AG	Messperson	Urs Hofer
Landeskoordinaten	Y / X 637'390 238'446	Auswertung	Adrian Fehlmann

Ausgewerteter Zeitraum	von 17.10.2010 00:00
	bis 30.10.2010 24:00
Grund der Zählung (Projekt)	Monitoring Wiggertal, Oftringen / Zofingen
Auftraggeber	Gemeinde Oftringen

Richtung 1	nach Untere Brühlstrasse
Richtung 2	nach Äussere Luzernerstrasse

Anzahl Spuren 2

Bemerkungen Sa. 30.10. / 20-24 H Bauarbeiten K 104 (Bahnübergang) mit Umfahrung:
Daten Sa. 23.10. übernommen.

Durchschnittswerte (Messwerte der Zählperiode)

	Querschnitt Richtung 1 Richtung 2			LW-Anteil QS	
	Fz/Tag	Fz/Tag	Fz/Tag	%	Fz/Tag
Alle Tage (Mo-So)					
dTV-24	3'070	1'696	1'374	1.7	52
dTV-16 (06:00-22:00)	2'842	1'566	1'276	1.8	51
dTV-8 (22:00-06:00)	228	130	98	0.4	1

Alle Werktage (Mo-Fr)

dWV-24	3'446	1'879	1'567	2.0	70
MSP (07-08 Uhr)	242	145	97	2.9	7
ASP (17-18 Uhr)	368	157	211	0.8	3

Durchschnittlicher Täglicher Verkehr (Auswertung DTV; Jahresdurchschnitt)

Kf	0.95		
DTV Jahr (dTV-24 * Kf)	2'916	1'611	1'305

Kf: Korrekturfaktor gemäss Liste Kanton Aargau

Stundenwerte (Durchschnitt Messwerte) Mo-Fr (Werktage)

	R1 Fz/h	R2 Fz/h		R1 Fz/h	R2 Fz/h
00-01	10	5	12-13	152	119
01-02	4	4	13-14	145	98
02-03	3	4	14-15	102	79
03-04	3	1	15-16	108	83
04-05	13	6	16-17	126	169
05-06	23	15	17-18	157	211
06-07	120	76	18-19	128	104
07-08	145	97	19-20	99	64
08-09	98	65	20-21	71	44
09-10	83	55	21-22	46	38
10-11	83	58	22-23	41	34
11-12	98	122	23-24	25	19

Tagesdurchschnitte (Messwerte)

	Fz/Tag
Montag	3'282
Dienstag	3'337
Mittwoch	3'503
Donnerstag	3'474
Freitag	3'631
Samstag	2'559
Sonntag	1'703

Längen- und Geschwindigkeits-Klassen:

PW (>= 0.0m und < 8.0m), LW (>= 8.0m und < 25.0m), V (>= 0km/h und < 999km/h)

Verkehrsdaten (Wochenzählungen)

Zählstelle	Nr. 1210 (480005)			
Gemeinde	Zofingen		Gerät-Typ	Seitenradar-Messgerät
Kantonsstrassen-Nr.	Gemeindestrasse		Gerät-Nr.	3365 (Inno)
Strassenname, Hausnummer	Henzmannstrasse		Büro	Ballmer + Partner AG, Aarau
Standort (z.B. Flurname)	Haus 39		Messperson	Urs Hofer
Landeskoordinaten	Y / X 637'538 237'440		Auswertung	Adrian Fehlmann

Ausgewerteter Zeitraum	von 17.10.2010 00:00
	bis 30.10.2010 24:00
Grund der Zählung (Projekt)	Monitoring Wiggertal, Oftringen / Zofingen
Auftraggeber	Gemeinde Oftringen

Richtung 1	nach Zentrum
Richtung 2	nach Strengelbach

Anzahl Spuren 2

Bemerkungen

Durchschnittswerte (Messwerte der Zählperiode)

	Querschnitt Richtung 1 Richtung 2			LW-Anteil QS	
	Fz/Tag	Fz/Tag	Fz/Tag	%	Fz/Tag
Alle Tage (Mo-So)					
dTV-24	3'931	1'923	2'008	1.5	60
dTV-16 (06:00-22:00)	3'664	1'810	1'854	1.6	57
dTV-8 (22:00-06:00)	267	113	154	1.1	3

Alle Werktage (Mo-Fr)

dWV-24	4'346	2'143	2'203	1.8	77
MSP (07-08 Uhr)	296	202	94	1.7	5
ASP (17-18 Uhr)	409	161	248	1.2	5

Durchschnittlicher Täglicher Verkehr (Auswertung DTV; Jahresdurchschnitt)

Kf	0.95		
DTV Jahr (dTV-24 * Kf)	3'735	1'827	1'908

Kf: Korrekturfaktor gemäss Liste Kanton Aargau

Stundenwerte (Durchschnitt Messwerte) Mo-Fr (Werktage)

	R1 Fz/h	R2 Fz/h		R1 Fz/h	R2 Fz/h
00-01	5	16	12-13	125	141
01-02	3	7	13-14	190	119
02-03	2	3	14-15	128	124
03-04	3	5	15-16	123	144
04-05	14	6	16-17	145	201
05-06	45	24	17-18	161	248
06-07	172	58	18-19	123	197
07-08	202	94	19-20	95	120
08-09	141	80	20-21	56	79
09-10	110	94	21-22	47	61
10-11	111	119	22-23	32	54
11-12	100	178	23-24	17	34

Tagesdurchschnitte (Messwerte)

	Fz/Tag
Montag	4'035
Dienstag	4'331
Mittwoch	4'353
Donnerstag	4'415
Freitag	4'597
Samstag	3'617
Sonntag	2'166

Längen- und Geschwindigkeits-Klassen:

PW (>= 0.0m und < 8.0m), LW (>= 8.0m und < 25.0m), V (>= 0km/h und < 999km/h)

Verkehrsdaten (Wochenzählungen)

Zählstelle	Nr. 1351	(480501)		
Gemeinde	Brittnau		Gerät-Typ	Seitenradar-Messgerät
Kantonsstrassen-Nr.	K 307		Gerät-Nr.	3403 (Inno)
Strassenname, Hausnummer	Zofingerstrasse		Büro	Ballmer + Partner AG, Aarau
Standort (z.B. Flurname)	Haus 48		Messperson	Urs Hofer
Landeskoordinaten	Y / X 638'597	235'982	Auswertung	Adrian Fehlmann

Ausgewerteter Zeitraum	von 17.10.2010	00:00	
	bis 30.10.2010	24:00	
Grund der Zählung (Projekt)	Verkehrsmanagement Wiggertal		
Auftraggeber	Kanton Aargau, Departement BVU, Abteilung Verkehr, Verkehrsplanung		

Richtung 1	nach Zofingen
Richtung 2	nach Brittnau

Anzahl Spuren 2

Bemerkungen

Durchschnittswerte (Messwerte der Zählperiode)

	Querschnitt Richtung 1 Richtung 2			LW-Anteil QS	
	Fz/Tag	Fz/Tag	Fz/Tag	%	Fz/Tag
Alle Tage (Mo-So)					
dTV-24	4'121	2'131	1'990	2.6	106
dTV-16 (06:00-22:00)	3'824	1'986	1'838	2.7	105
dTV-8 (22:00-06:00)	297	145	152	0.3	1

Alle Werktage (Mo-Fr)

dWV-24	4'519	2'347	2'172	2.9	130
MSP (07-08 Uhr)	325	214	111	3.4	11
ASP (17-18 Uhr)	395	183	212	1.8	7

Durchschnittlicher Täglicher Verkehr (Auswertung DTV; Jahresdurchschnitt)

Kf	0.95		
DTV Jahr (dTV-24 * Kf)	3'915	2'024	1'891

Kf: Korrekturfaktor gemäss Liste Kanton Aargau

Stundenwerte (Durchschnitt Messwerte) Mo-Fr (Werktage)

	R1 Fz/h	R2 Fz/h		R1 Fz/h	R2 Fz/h
00-01	10	10	12-13	156	153
01-02	4	4	13-14	203	119
02-03	2	4	14-15	131	125
03-04	6	4	15-16	122	131
04-05	17	13	16-17	162	174
05-06	51	27	17-18	183	212
06-07	158	83	18-19	152	176
07-08	214	111	19-20	115	135
08-09	147	86	20-21	60	84
09-10	119	98	21-22	44	64
10-11	114	112	22-23	39	58
11-12	117	163	23-24	26	35

Tagesdurchschnitte (Messwerte)

	Fz/Tag
Montag	4'319
Dienstag	4'438
Mittwoch	4'605
Donnerstag	4'526
Freitag	4'710
Samstag	3'889
Sonntag	2'363

Längen- und Geschwindigkeits-Klassen:

PW (>= 0.0m und < 8.0m), LW (>= 8.0m und < 25.0m), V (>= 0km/h und < 999km/h)

Verkehrsdaten (Wochenzählungen)

Zählstelle	Nr. 1393	(466503)		
Gemeinde	Oftringen		Gerät-Typ	Seitenradar-Messgerät
Kantonsstrassen-Nr.	K 234		Gerät-Nr.	1802 / 1801
Strassenname, Hausnummer	Kornweg		Büro	Ballmer + Partner AG, Aarau
Standort (z.B. Flurname)	Garage Tornisello		Messperson	Urs Hofer
Landeskoordinaten	Y / X 637'361	239'544	Auswertung	Adrian Fehlmann

Ausgewerteter Zeitraum	von 17.10.2010	00:00
	bis 30.10.2010	24:00
Grund der Zählung (Projekt)	Monitoring Wiggertal, Oftringen / Zofingen	
Auftraggeber	Gemeinde Oftringen	

Richtung 1	nach Safenwil
Richtung 2	nach Zofingen

Anzahl Spuren 2

Bemerkungen Sa. 30.10. / 20-24 H Bauarbeiten K 104 (Bahnübergang) mit Umfahrung:
Daten Sa. 23.10. übernommen.

Durchschnittswerte (Messwerte der Zählperiode)

	Querschnitt Richtung 1			Richtung 2		LW-Anteil QS	
	Fz/Tag	Fz/Tag	Fz/Tag	Fz/Tag	%	Fz/Tag	
Alle Tage (Mo-So)							
dTV-24	10'077	4'241	5'836		4.9	497	
dTV-16 (06:00-22:00)	9'313	3'925	5'388		5.2	483	
dTV-8 (22:00-06:00)	764	316	448		1.8	14	

Alle Werktage (Mo-Fr)

	Fz/Tag	Fz/Tag	Fz/Tag	%	Fz/Tag
dWV-24	10'971	4'582	6'389	6.0	659
MSP (07-08 Uhr)	879	311	568	5.7	50
ASP (17-18 Uhr)	1'021	454	567	3.1	32

Durchschnittlicher Täglicher Verkehr (Auswertung DTV; Jahresdurchschnitt)

Kf	0.95		
DTV Jahr (dTV-24 * Kf)	9'573	4'029	5'544

Kf: Korrekturfaktor gemäss Liste Kanton Aargau

Stundenwerte (Durchschnitt Messwerte) Mo-Fr (Werktage)

	R1 Fz/h	R2 Fz/h		R1 Fz/h	R2 Fz/h
00-01	22	20	12-13	251	339
01-02	12	7	13-14	284	443
02-03	7	12	14-15	284	344
03-04	6	15	15-16	313	403
04-05	12	48	16-17	396	499
05-06	39	133	17-18	454	567
06-07	166	480	18-19	396	429
07-08	311	568	19-20	271	264
08-09	219	363	20-21	177	161
09-10	187	316	21-22	126	120
10-11	204	316	22-23	111	131
11-12	270	343	23-24	70	74

Tagesdurchschnitte (Messwerte)

	Fz/Tag
Montag	10'123
Dienstag	10'774
Mittwoch	10'954
Donnerstag	11'569
Freitag	11'432
Samstag	9'644
Sonntag	6'049

Längen- und Geschwindigkeits-Klassen:

PW (>= 0.0m und < 8.0m), LW (>= 8.0m und < 25.0m), V (>= 0km/h und < 999km/h)

Verkehrsdaten (Wochenzählungen)

Zählstelle	Nr. 1398	(466504)		
Gemeinde	Oftringen		Gerät-Typ	Seitenradar-Messgerät
Kantonsstrassen-Nr.	Gemeindestrasse		Gerät-Nr.	1189 (Inno)
Strassenname, Hausnummer	Zofingerstrasse		Büro	Ballmer + Partner AG, Aarau
Standort (z.B. Flurname)	Bünten		Messperson	Urs Hofer
Landeskoordinaten	Y / X 637'639	238'857	Auswertung	Adrian Fehlmann

Ausgewerteter Zeitraum	von 17.10.2010	00:00
	bis 30.10.2010	24:00
Grund der Zählung (Projekt)	Monitoring Wiggertal, Oftringen / Zofingen	
Auftraggeber	Gemeinde Oftringen	

Richtung 1	nach Zofingen
Richtung 2	nach Safenwil

Anzahl Spuren 2

Bemerkungen

Durchschnittswerte (Messwerte der Zählperiode)

	Querschnitt			LW-Anteil QS	
	Richtung 1 Fz/Tag	Richtung 2 Fz/Tag	Richtung 2 Fz/Tag	%	Fz/Tag
Alle Tage (Mo-So)					
dTV-24	3'662	1'188	2'474	1.8	65
dTV-16 (06:00-22:00)	3'346	1'059	2'287	1.9	63
dTV-8 (22:00-06:00)	316	129	187	0.6	2

Alle Werktage (Mo-Fr)

	Richtung 1 Fz/Tag	Richtung 2 Fz/Tag	Richtung 2 Fz/Tag	%	Fz/Tag
dWV-24	3'959	1'253	2'706	2.1	85
MSP (07-08 Uhr)	248	84	164	3.2	8
ASP (17-18 Uhr)	398	106	292	1.3	5

Durchschnittlicher Täglicher Verkehr (Auswertung DTV; Jahresdurchschnitt)

Kf	0.95		
DTV Jahr (dTV-24 * Kf)	3'479	1'129	2'350

Kf: Korrekturfaktor gemäss Liste Kanton Aargau

Stundenwerte (Durchschnitt Messwerte) Mo-Fr (Werktage)

	R1 Fz/h	R2 Fz/h		R1 Fz/h	R2 Fz/h
00-01	5	13	12-13	91	187
01-02	3	7	13-14	84	161
02-03	2	2	14-15	60	145
03-04	6	3	15-16	68	160
04-05	11	8	16-17	80	221
05-06	27	18	17-18	106	292
06-07	85	117	18-19	83	228
07-08	84	164	19-20	75	163
08-09	59	112	20-21	56	109
09-10	48	96	21-22	44	92
10-11	49	111	22-23	35	79
11-12	76	183	23-24	24	42

Tagesdurchschnitte (Messwerte)

	Fz/Tag
Montag	3'769
Dienstag	3'874
Mittwoch	3'982
Donnerstag	3'993
Freitag	4'179
Samstag	3'329
Sonntag	2'510

Längen- und Geschwindigkeits-Klassen: PW (>= 0.0m und < 8.0m), LW (>= 8.0m und < 25.0m), V (>= 0km/h und < 999km/h)

Verkehrsdaten (Wochenzählungen)

Zählstelle	Nr. 1399	(485205)		
Gemeinde	Rothrist		Gerät-Typ	Seitenradar-Messgerät
Kantonsstrassen-Nr.	Gemeindestrasse		Gerät-Nr.	748 (Inno)
Strassenname, Hausnummer	Äschwuhweg		Büro	Ballmer + Partner AG, Aarau
Standort (z.B. Flurname)	Haus 26, Säget		Messperson	Urs Hofer
Landeskoordinaten	Y / X 636'717	238'501	Auswertung	Adrian Fehlmann

Ausgewerteter Zeitraum	von 17.10.2010	00:00
	bis 30.10.2010	24:00
Grund der Zählung (Projekt)	Monitoring Wiggertal, Oftringen / Zofingen	
Auftraggeber	Gemeinde Oftringen	

Richtung 1	nach Oftringen
Richtung 2	nach Rothrist

Anzahl Spuren 2

Bemerkungen

Durchschnittswerte (Messwerte der Zählperiode)

	Querschnitt			LW-Anteil QS	
	Richtung 1 Fz/Tag	Richtung 2 Fz/Tag	Richtung 2 Fz/Tag	%	Fz/Tag
Alle Tage (Mo-So)					
dTV-24	3'847	1'919	1'928	1.7	65
dTV-16 (06:00-22:00)	3'625	1'815	1'810	1.7	60
dTV-8 (22:00-06:00)	222	104	118	2.3	5

Alle Werktage (Mo-Fr)

	Richtung 1 Fz/Tag	Richtung 2 Fz/Tag	Richtung 2 Fz/Tag	%	Fz/Tag
dWV-24	4'362	2'151	2'211	1.9	81
MSP (07-08 Uhr)	318	201	117	1.6	5
ASP (17-18 Uhr)	499	215	284	0.8	4

Durchschnittlicher Täglicher Verkehr (Auswertung DTV; Jahresdurchschnitt)

Kf	0.95		
DTV Jahr (dTV-24 * Kf)	3'655	1'823	1'832

Kf: Korrekturfaktor gemäss Liste Kanton Aargau

Stundenwerte (Durchschnitt Messwerte) Mo-Fr (Werktage)

	R1 Fz/h	R2 Fz/h		R1 Fz/h	R2 Fz/h
00-01	5	11	12-13	132	173
01-02	2	4	13-14	189	127
02-03	2	2	14-15	122	124
03-04	1	2	15-16	125	130
04-05	10	8	16-17	159	224
05-06	37	26	17-18	215	284
06-07	138	89	18-19	146	180
07-08	201	117	19-20	98	104
08-09	129	86	20-21	52	63
09-10	95	86	21-22	38	50
10-11	95	97	22-23	34	43
11-12	115	160	23-24	19	25

Tagesdurchschnitte (Messwerte)

	Fz/Tag
Montag	4'044
Dienstag	4'366
Mittwoch	4'366
Donnerstag	4'489
Freitag	4'546
Samstag	3'486
Sonntag	1'634

Längen- und Geschwindigkeits-Klassen:

PW (>= 0.0m und < 8.0m), LW (>= 8.0m und < 25.0m), V (>= 0km/h und < 999km/h)

Verkehrsdaten (Wochenzählungen)

Zählstelle	Nr. 1507 (466505)		
Gemeinde	Oftringen	Gerät-Typ	Seitenradar-Messgerät
Kantonsstrassen-Nr.	Gemeindestrasse	Gerät-Nr.	750 (Inno)
Strassenname, Hausnummer	Nigglishäuserstrasse	Büro	Ballmer + Partner AG, Aarau
Standort (z.B. Flurname)	Bahnunterführung	Messperson	Urs Hofer
Landeskoordinaten	Y / X 637'023 239'246	Auswertung	Adrian Fehlmann

Ausgewerteter Zeitraum	von 17.10.2010 00:00
	bis 30.10.2010 24:00
Grund der Zählung (Projekt)	Monitoring Wiggertal, Oftringen / Zofingen
Auftraggeber	Gemeinde Oftringen

Richtung 1	nach Äussere Luzernerstrasse
Richtung 2	nach Wiggertalstrasse

Anzahl Spuren 2

Bemerkungen Sa. 30.10. / 20-24 H Bauarbeiten K 104 (Bahnübergang) mit Umfahrung:
Daten Sa. 23.10. übernommen.

Durchschnittswerte (Messwerte der Zählperiode)

	Querschnitt			LW-Anteil QS	
	Richtung 1 Fz/Tag	Richtung 2 Fz/Tag	Richtung 2 Fz/Tag	%	Fz/Tag
Alle Tage (Mo-So)					
dTV-24	8'403	4'336	4'067	7.2	607
dTV-16 (06:00-22:00)	7'710	3'949	3'761	7.3	561
dTV-8 (22:00-06:00)	693	387	306	6.6	46

Alle Werktage (Mo-Fr)

	Richtung 1 Fz/Tag	Richtung 2 Fz/Tag	Richtung 2 Fz/Tag	LW-Anteil QS %	Fz/Tag
dWV-24	9'765	4'997	4'768	8.5	829
MSP (07-08 Uhr)	769	338	431	7.9	61
ASP (17-18 Uhr)	792	423	369	4.2	33

Durchschnittlicher Täglicher Verkehr (Auswertung DTV; Jahresdurchschnitt)

Kf	0.95		
DTV Jahr (dTV-24 * Kf)	7'983	4'119	3'864

Kf: Korrekturfaktor gemäss Liste Kanton Aargau

Stundenwerte (Durchschnitt Messwerte) Mo-Fr (Werktage)

	R1		R2	
	Fz/h	Fz/h	Fz/h	Fz/h
00-01	26	19	283	286
01-02	15	7	351	326
02-03	14	7	309	249
03-04	7	9	309	263
04-05	32	40	405	334
05-06	109	92	423	369
06-07	311	353	335	343
07-08	338	431	213	248
08-09	249	284	136	200
09-10	227	193	131	124
10-11	235	212	134	83
11-12	313	247	99	54

Tagesdurchschnitte (Messwerte)

	Fz/Tag
Montag	9'522
Dienstag	9'617
Mittwoch	9'771
Donnerstag	9'863
Freitag	10'052
Samstag	6'295
Sonntag	3'698

Längen- und Geschwindigkeits-Klassen: PW (>= 0.0m und < 8.0m), LW (>= 8.0m und < 25.0m), V (>= 0km/h und < 999km/h)

Verkehrsdatenblatt

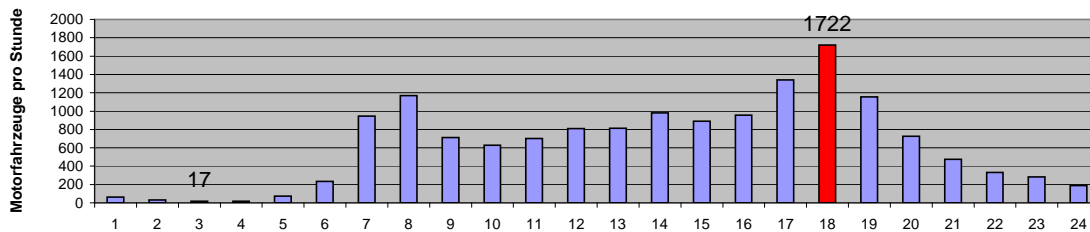
Zählstelle Nr. 1529
Ortsbezeichnung 1529 OFTRINGEN K235
Ausgewerteter Zeitraum 6.9.2010 - 19.9.2010

R1: Spur1: Safenwil
R2: Spur2: Oftringen

Tage	Querschnitt Fz/Tag	Richtung 1 Fz/Tag	Richtung 2 Fz/Tag	Wochenganglinie Querschnitt	Vergleich zum Wochenmittel
Montag	14378	7174	7204	Mo	102.28
Dienstag	15008	7519	7489	Di	106.76
Mittwoch	15652	7904	7749	Mi	111.34
Donnerstag	15552	7767	7786	Do	110.63
Freitag	15752	7852	7900	Fr	112.06
Samstag	13972	6450	7522	Sa	99.39
Sonntag	8087	4174	3913	So	57.53

0.00 50.00 % 100.00 150.00

Tagesganglinie (Querschnitt) Mittel alle Werktage



Durchschnittswerte

alle Tage	Querschnitt	Richtung 1	Richtung 2	LW-Anteil QS	
	Fz/Tag	Fz/Tag	Fz/Tag	%	LW/Tag
dTV-24	14057	6977	7080	4.1	582
dTV-16 (06:00-22:00)	13135	6502	6633	4.3	562
dTV-8 (22:00-06:00)	922	475	447	2.2	20

alle Werktage

dWTV-24	15268	7643	7625	4.9	753
dMSP (7-8 Uhr)	1168	564	604	5.6	65
dASP (17-18 Uhr)	1722	876	846	2.6	45

Wochenende

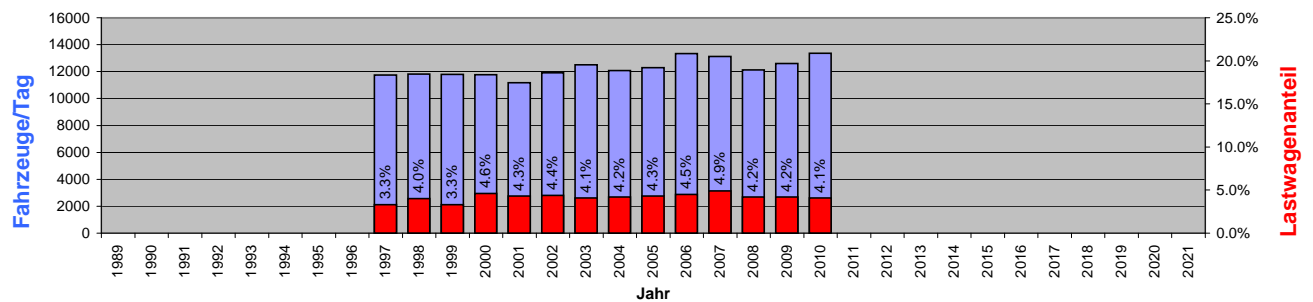
dSa	13972	6450	7522
dSo	8087	4174	3913

Durchschnittlicher täglicher Verkehr (DTV; Jahresmittel)

DTV Jahr	13354	6628	6726
----------	-------	------	------

Nt	5.8	5.8	5.9
Nn	0.8	0.9	0.8

Entwicklung des durchschnittlichen täglichen Verkehrs (DTV)



Verkehrsdaten (Wochenzählungen)

Zählstelle	Nr. 466510			
Gemeinde	Oftringen	Gerät-Typ	Seitenradar-Messgerät	
Kantonsstrassen-Nr.	Gemeindestrasse	Gerät-Nr.	752 / 251	
Strassenname, Hausnummer	Wiggertalstrasse	Büro	Ballmer + Partner AG, Aarau	
Standort (z.B. Flurname)	Kreisel Nigglishüser	Messperson	Urs Hofer	
Landeskoordinaten	Y / X 636'852 239'129	Auswertung	Adrian Fehlmann	
Ausgewerteter Zeitraum	von 17.10.2010 00:00			
	bis 30.10.2010 24:00			
Grund der Zählung (Projekt)	Monitoring Wiggertal, Oftringen / Zofingen			
Auftraggeber	Gemeinde Oftringen			
Richtung 1	nach Oftringen			
Richtung 2	nach Zofingen			
Anzahl Spuren	2			
Bemerkungen	Sa. 30.10. / 20-24 H Bauarbeiten K 104 (Bahnübergang) mit Umfahrung: Daten Sa. 23.10. übernommen.			

Durchschnittswerte (Messwerte der Zählperiode)

	Querschnitt			Richtung 1		Richtung 2		LW-Anteil QS	
	Fz/Tag	Fz/Tag	Fz/Tag	Fz/Tag	Fz/Tag	%	Fz/Tag		
Alle Tage (Mo-So)									
dTV-24	7'740	3'836	3'904			4.8	372		
dTV-16 (06:00-22:00)	7'189	3'571	3'618			5.0	356		
dTV-8 (22:00-06:00)	551	265	286			2.9	16		
Alle Werktage (Mo-Fr)									
dWV-24	8'884	4'356	4'528			5.7	502		
MSP (07-08 Uhr)	759	334	425			5.4	41		
ASP (17-18 Uhr)	835	372	463			2.5	21		

Durchschnittlicher Täglicher Verkehr (Auswertung DTV; Jahresdurchschnitt)

Kf	0.95		
DTV Jahr (dTV-24 * Kf)	7'353	3'644	3'709

Kf: Korrekturfaktor gemäss Liste Kanton Aargau

Stundenwerte (Durchschnitt Messwerte) Mo-Fr (Werktage)

	R1			R2	
	Fz/h	Fz/h		Fz/h	Fz/h
00-01	12	17	12-13	248	274
01-02	8	7	13-14	332	277
02-03	10	7	14-15	275	232
03-04	6	9	15-16	274	253
04-05	32	30	16-17	354	341
05-06	95	75	17-18	372	463
06-07	301	322	18-19	297	336
07-08	334	425	19-20	186	224
08-09	227	259	20-21	110	129
09-10	205	175	21-22	104	93
10-11	208	201	22-23	76	80
11-12	258	249	23-24	38	55

Tagesdurchschnitte (Messwerte)

	Fz/Tag
Montag	8'645
Dienstag	8'731
Mittwoch	9'060
Donnerstag	8'957
Freitag	9'024
Samstag	6'117
Sonntag	3'645

Längen- und Geschwindigkeits-Klassen: PW (>= 0.0m und < 8.0m), LW (>= 8.0m und < 25.0m), V (>= 0km/h und < 999km/h)

Verkehrsdaten (Wochenzählungen)

Zählstelle	Nr. 480010			
Gemeinde	Zofingen		Gerät-Typ	Seitenradar-Messgerät
Kantonsstrassen-Nr.	Gemeindestrasse		Gerät-Nr.	3404 (Inno)
Strassenname, Hausnummer	Untere Bühlstrasse		Büro	Ballmer + Partner AG, Aarau
Standort (z.B. Flurname)			Messperson	Urs Hofer
Landeskoordinaten	Y / X 637'440 238'141		Auswertung	Adrian Fehlmann

Ausgewerteter Zeitraum	von 17.10.2010 00:00
	bis 30.10.2010 24:00
Grund der Zählung (Projekt)	Monitoring Wiggertal, Oftringen / Zofingen
Auftraggeber	Gemeinde Oftringen

Richtung 1	nach Henzmannstrasse
Richtung 2	nach Oftringen

Anzahl Spuren 2

Bemerkungen Sa. 30.10. / 20-24 H Bauarbeiten K 104 (Bahnübergang) mit Umfahrung:
Daten Sa. 23.10. übernommen.

Durchschnittswerte (Messwerte der Zählperiode)

	Querschnitt Richtung 1 Richtung 2			LW-Anteil QS	
	Fz/Tag	Fz/Tag	Fz/Tag	%	Fz/Tag
Alle Tage (Mo-So)					
dTV-24	9'413	4'985	4'428	3.8	354
dTV-16 (06:00-22:00)	8'768	4'629	4'139	3.9	344
dTV-8 (22:00-06:00)	645	356	289	1.6	10

Alle Werktage (Mo-Fr)

dWV-24	10'856	5'736	5'120	4.4	482
MSP (07-08 Uhr)	887	545	342	4.5	40
ASP (17-18 Uhr)	997	539	458	2.1	21

Durchschnittlicher Täglicher Verkehr (Auswertung DTV; Jahresdurchschnitt)

Kf	0.95		
DTV Jahr (dTV-24 * Kf)	8'943	4'736	4'207

Kf: Korrekturfaktor gemäss Liste Kanton Aargau

Stundenwerte (Durchschnitt Messwerte) Mo-Fr (Werktage)

	R1 Fz/h	R2 Fz/h		R1 Fz/h	R2 Fz/h
00-01	26	15	12-13	384	317
01-02	11	8	13-14	383	385
02-03	8	7	14-15	279	301
03-04	9	7	15-16	314	308
04-05	35	30	16-17	422	488
05-06	85	112	17-18	539	458
06-07	360	357	18-19	419	314
07-08	545	342	19-20	289	204
08-09	353	257	20-21	182	140
09-10	228	232	21-22	123	128
10-11	251	234	22-23	105	92
11-12	325	349	23-24	68	41

Tagesdurchschnitte (Messwerte)

	Fz/Tag
Montag	10'492
Dienstag	10'854
Mittwoch	10'980
Donnerstag	11'004
Freitag	10'948
Samstag	7'301
Sonntag	4'316

Längen- und Geschwindigkeits-Klassen:

PW (>= 0.0m und < 8.0m), LW (>= 8.0m und < 25.0m), V (>= 0km/h und < 999km/h)

Verkehrsdaten (Wochenzählungen)

Zählstelle	Nr. 485203	Gerät-Typ	Seitenradar-Messgerät
Gemeinde	Rothrist	Gerät-Nr.	751 / 3099
Kantonsstrassen-Nr.	K 101	Büro	Ballmer + Partner AG, Aarau
Strassenname, Hausnummer	Bernstrasse	Messperson	Urs Hofer
Standort (z.B. Flurname)	Haus 172 / 175	Auswertung	Adrian Fehlmann
Landeskoordinaten	Y / X 633'386 239'460		

Ausgewerteter Zeitraum	von 17.10.2010 00:00	
	bis 30.10.2010 24:00	
Grund der Zählung (Projekt)	Verkehrsmanagement Wiggertal	
Auftraggeber	Kanton Aargau, Departement BVU, Abteilung Verkehr, Verkehrsplanung	

Richtung 1	nach Murgenthal
Richtung 2	nach Aarburg

Anzahl Spuren 2

Bemerkungen

Durchschnittswerte (Messwerte der Zählperiode)

	Querschnitt			LW-Anteil QS	
	Richtung 1 Fz/Tag	Richtung 1 Fz/Tag	Richtung 2 Fz/Tag	%	Fz/Tag
Alle Tage (Mo-So)					
dTV-24	16'499	8'011	8'488	6.1	1'005
dTV-16 (06:00-22:00)	15'096	7'308	7'788	6.2	938
dTV-8 (22:00-06:00)	1'403	703	700	4.8	67

Alle Werktage (Mo-Fr)

	Richtung 1 Fz/Tag	Richtung 1 Fz/Tag	Richtung 2 Fz/Tag	%	Fz/Tag
dWV-24	17'800	8'583	9'217	7.4	1'314
MSP (07-08 Uhr)	1'195	465	730	8.2	98
ASP (17-18 Uhr)	1'648	880	768	3.9	65

Durchschnittlicher Täglicher Verkehr (Auswertung DTV; Jahresdurchschnitt)

Kf	0.95		
DTV Jahr (dTV-24 * Kf)	15'674	7'610	8'064

Kf: Korrekturfaktor gemäss Liste Kanton Aargau

Stundenwerte (Durchschnitt Messwerte) Mo-Fr (Werktage)

	R1 Fz/h	R2 Fz/h		R1 Fz/h	R2 Fz/h
00-01	59	40	12-13	472	451
01-02	34	22	13-14	508	625
02-03	16	21	14-15	519	578
03-04	17	32	15-16	573	582
04-05	42	72	16-17	709	663
05-06	114	231	17-18	880	768
06-07	358	660	18-19	710	617
07-08	465	730	19-20	507	436
08-09	380	533	20-21	316	255
09-10	376	479	21-22	225	196
10-11	440	466	22-23	215	182
11-12	506	479	23-24	149	107

Tagesdurchschnitte (Messwerte)

	Fz/Tag
Montag	16'716
Dienstag	17'371
Mittwoch	17'667
Donnerstag	18'109
Freitag	19'136
Samstag	16'417
Sonntag	10'073

Längen- und Geschwindigkeits-Klassen:

PW (>= 0.0m und < 8.0m), LW (>= 8.0m und < 25.0m), V (>= 0km/h und < 999km/h)