

GEMEINDE Böztal (Hornussen) IO/AO

STRASSE K 482

Gemäss § 95 Bau-Gesetz öffentlich aufgelegt
auf der Stadt-/Gemeindeverwaltung

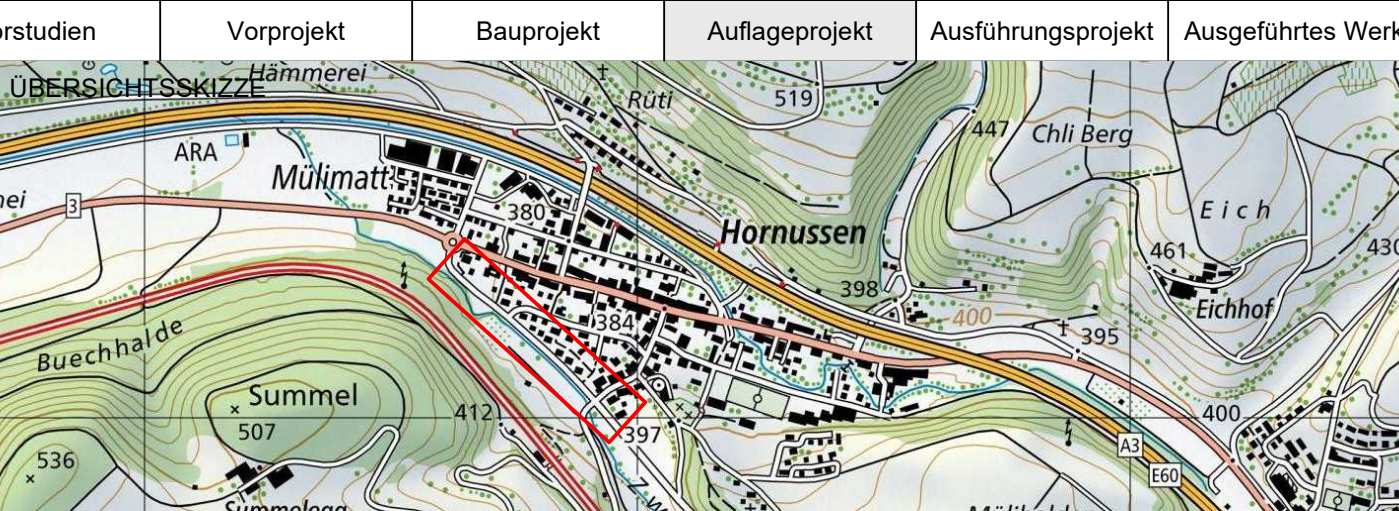
vom 17.11.2025 bis 17.12.2025


BEREICH AO: S600 + 66 m bis S600 + 206 m (L= 140 m)
IO: S600 + 206 m bis S604 + 20 m (L= 332 m)

Namens des Stadt-/Gemeinderates

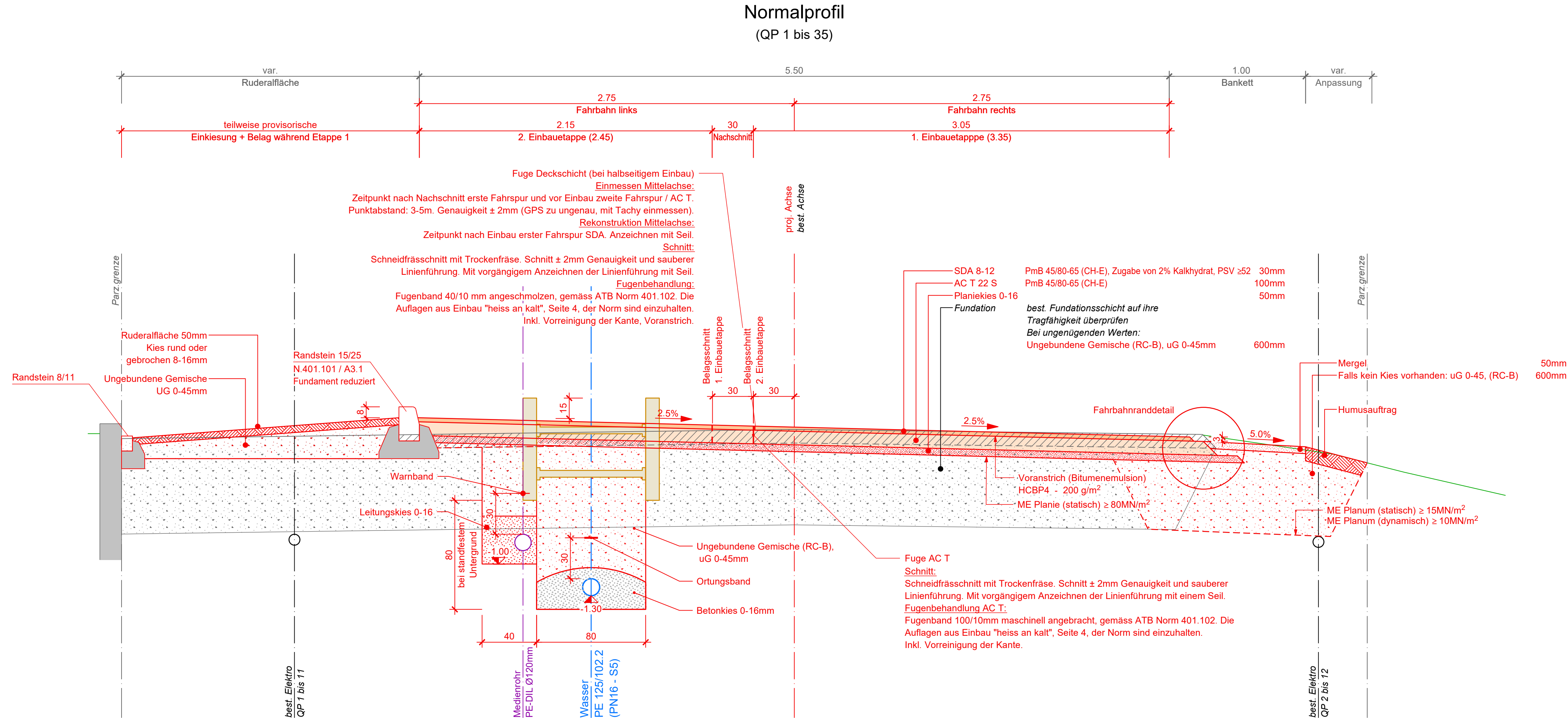
OBJEKT Belagssanierung Zeiherstrasse

PLAN Normalprofil 1:20
Strassenbau und Werkleitungen

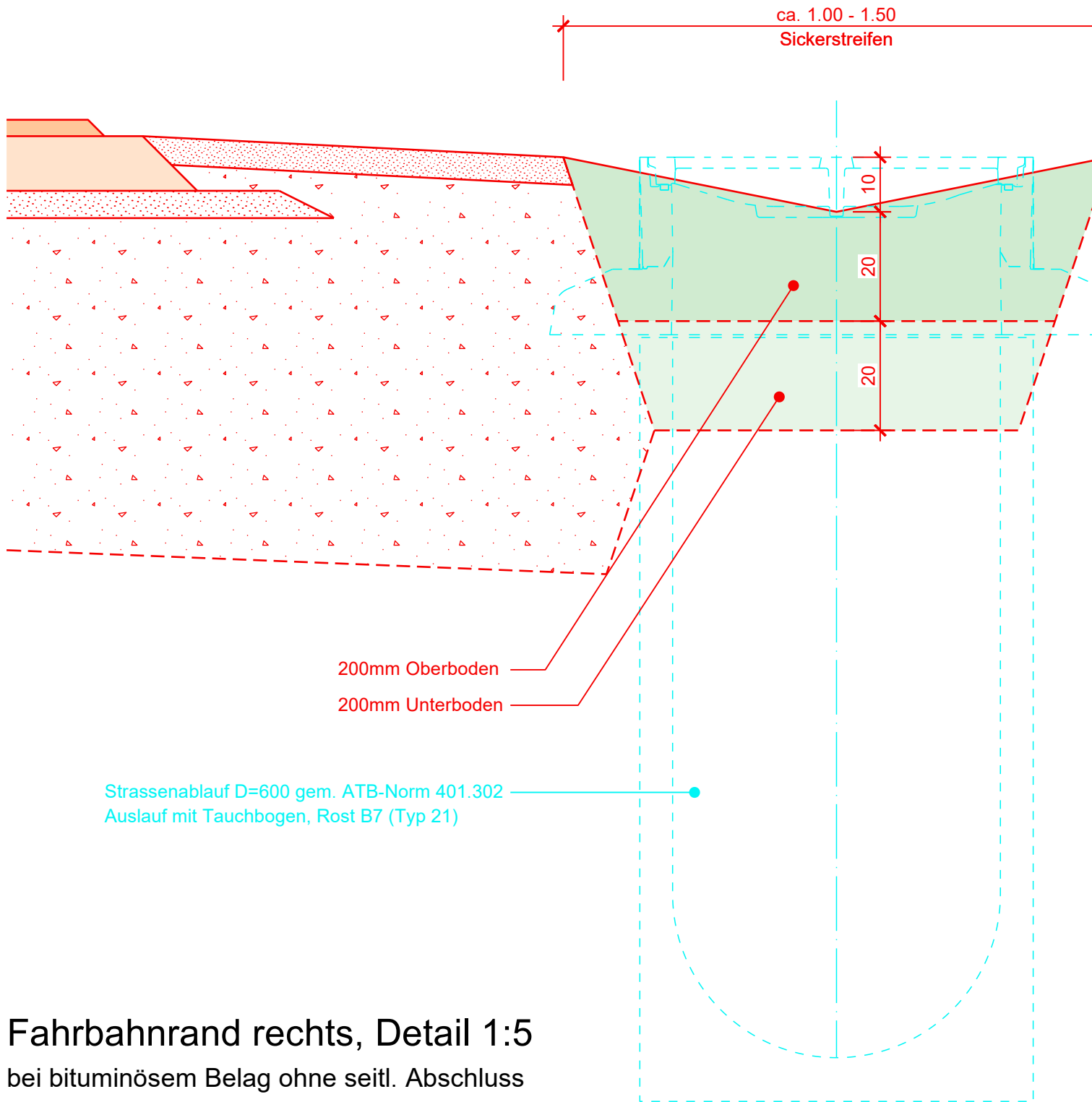


PROJEKTVERFASSER		PLAN NR.	222216 / 145	FORMAT:	1050 x 297 mm
 KSL Ingenieure AG - ksl-ing.ch - Baden-Dättwil - Frick - Muri Dammstrasse 3 - 5070 Frick - 062 865 30 30 BERATUNG - TRAGWERKE - GEOMATIK - UMWELT - INFRASTRUKTUR - RAUM		PROJEKT	MC	NAME	DATUM
		GEZEICHNET	YST	MC	20.10.2025
		GEPRÜFT	MC	MC	20.10.2025
		ÄNDERUNGEN	INDEX		
			A		
			B		
			C		
BAUHERR:		FREIGABE			
Abteilung Tiefbau		REG. NR.	167.482.003	PLAN NR.	145
Unterhaltskreis IV					
PS-Nr. AO: 640-203924-02-01		222_313 / Version 4.2, 18.04.2018			
PS-Nr. IO: 640-203924-02-02					
PL ATB: Stefano Donatiello					

Index	Änderungen
A	
B	
C	



Sickerstreifen, Detail 1:10
QP 1 -2 / 6 - 12 / 32 - 35



Fahrbahnrand rechts, Detail 1:5
bei bituminösem Belag ohne seilt. Abschluss

